

ORDINE DEGLI INGEGNERI  
DELLA PROV. DI TRENTO  
dott.ing. **ROBERTO BOSETTI**  
INSCRIZIONE ALBO N° 1027

IL RESPONSABILE DEL PROCEDIMENTO  
dott. ing. *Roberto Bosetti*

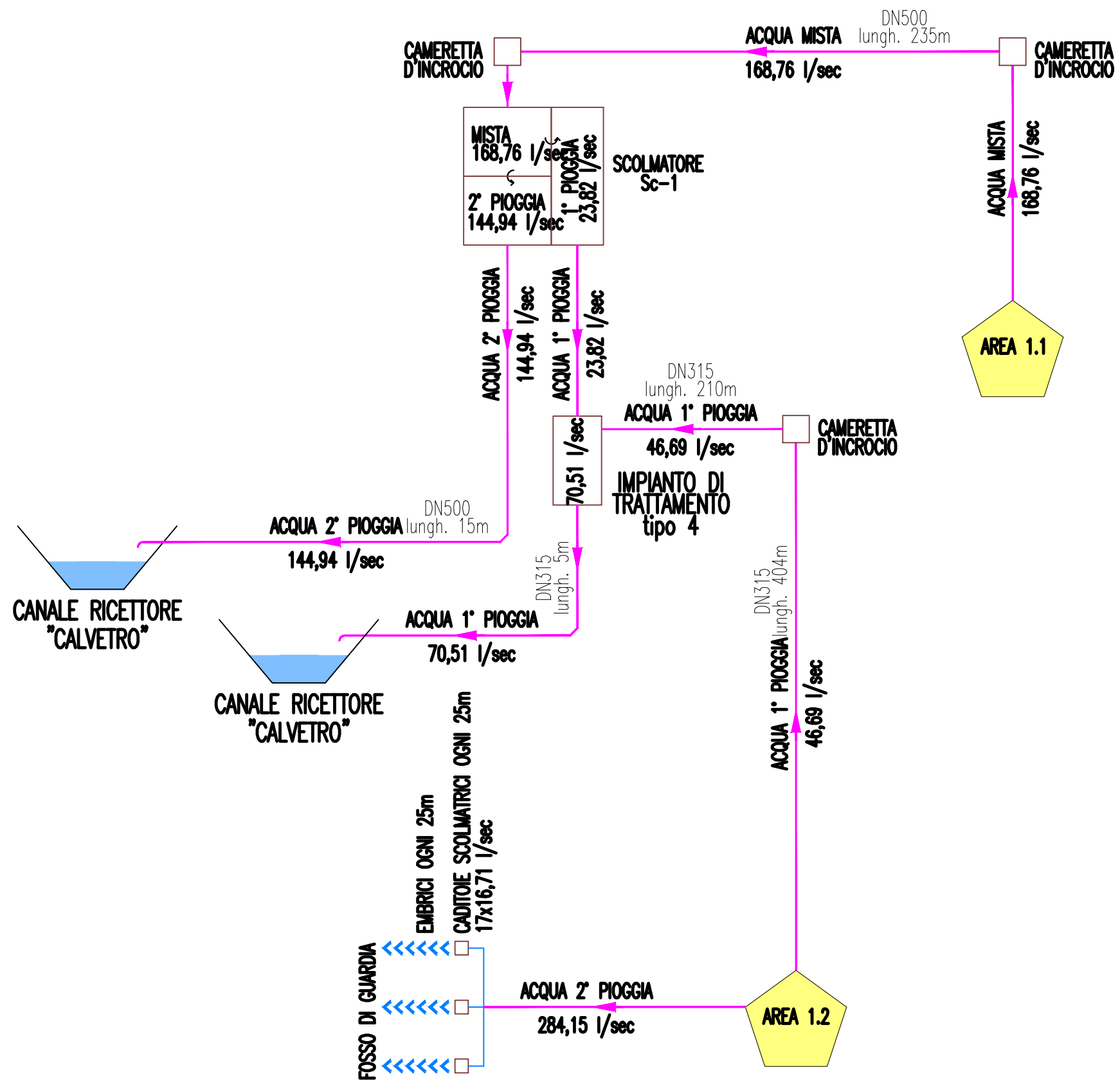
# autostrada del brennero

PROGETTO DEFINITIVO PER LA REALIZZAZIONE  
DELLA TERZA CORSIA NEL TRATTO COMPRESO  
TRA VERONA NORD (KM 223) E L'INTERSEZIONE  
CON L'AUTOSTRADA A1 (KM 314)

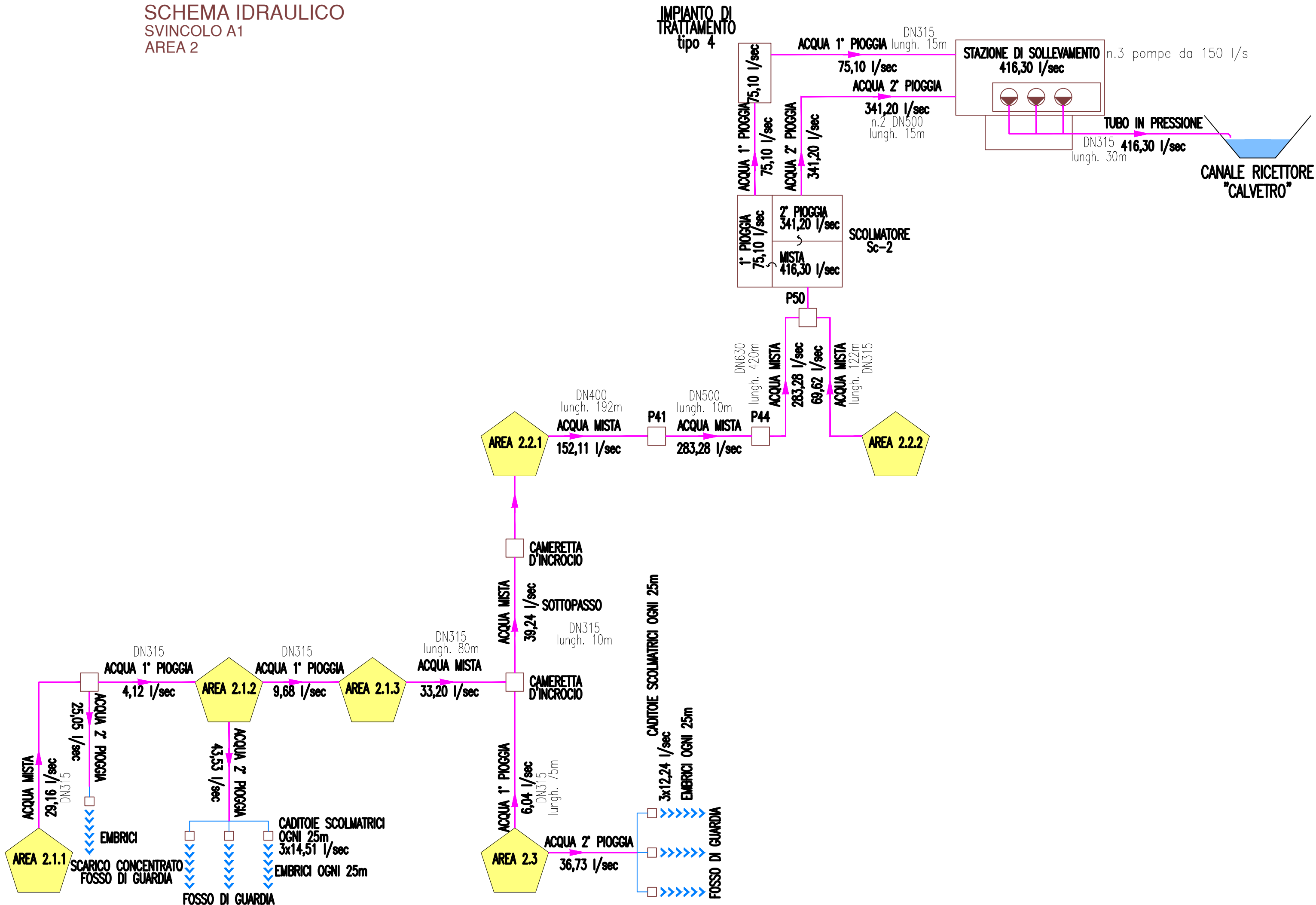
<b>C</b>	<b>LOTTO 1 - da Campogalliano (km 312+200) al km 313+710</b>
11.1.2.	RACCOLTA, TRATTAMENTO E SMALTIMENTO ACQUE DI PIATTAFORMA Planimetria generale rete smaltimento acque scala 1:1000 Schemi idraulici

0	MAR. 2021	EMISSIONE	N. AGOSTINI	M. ZINI	C. COSTA
REVISIONE:	DATA:	DESCRIZIONE:	REDAZIONE:	VERIFICA:	APPROVAZIONE:
DATA PROGETTO:  LUGLIO 2009			<b>DIREZIONE TECNICA GENERALE</b>		IL DIRETTORE TECNICO GENERALE E PROGETTISTA:  
NUMERO PROGETTO:  31/09					

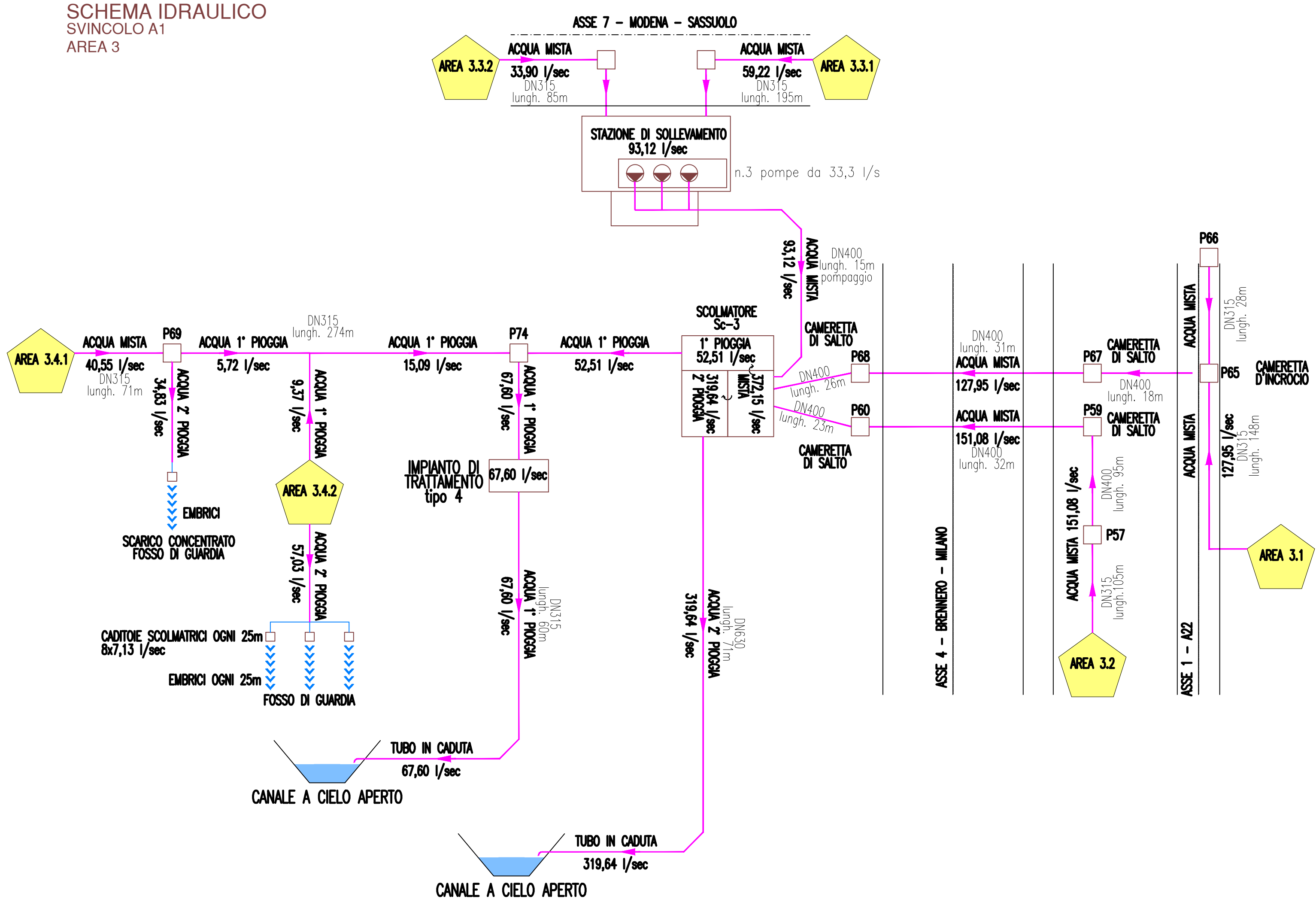
SCHEMA IDRAULICO  
SVINCOLO A1  
AREA 1

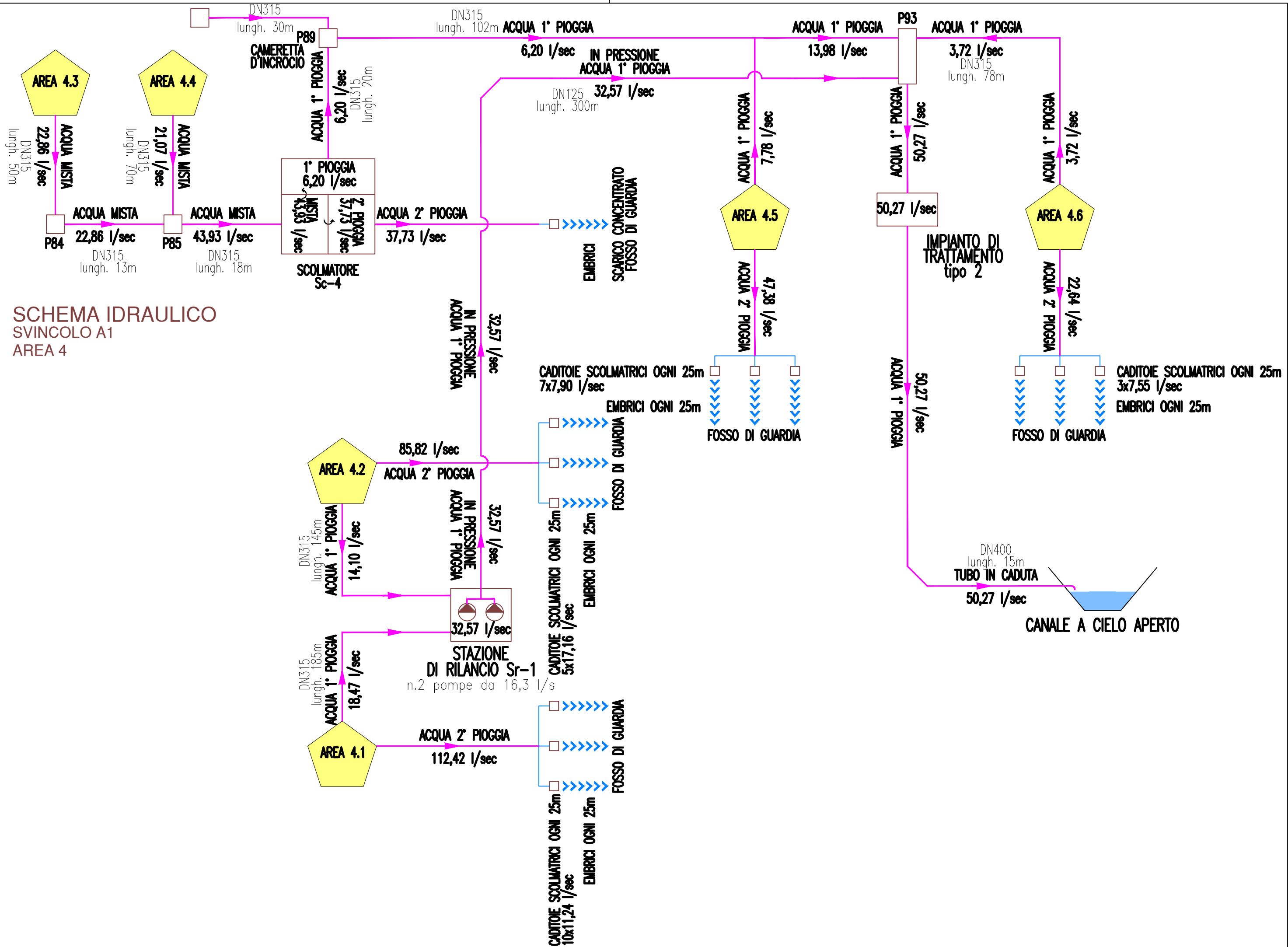


**SCHEMA IDRAULICO**  
SVINCOLO A1  
AREA 2



**SCHEMA IDRAULICO**  
**SVINCOLO A1**  
**AREA 3**



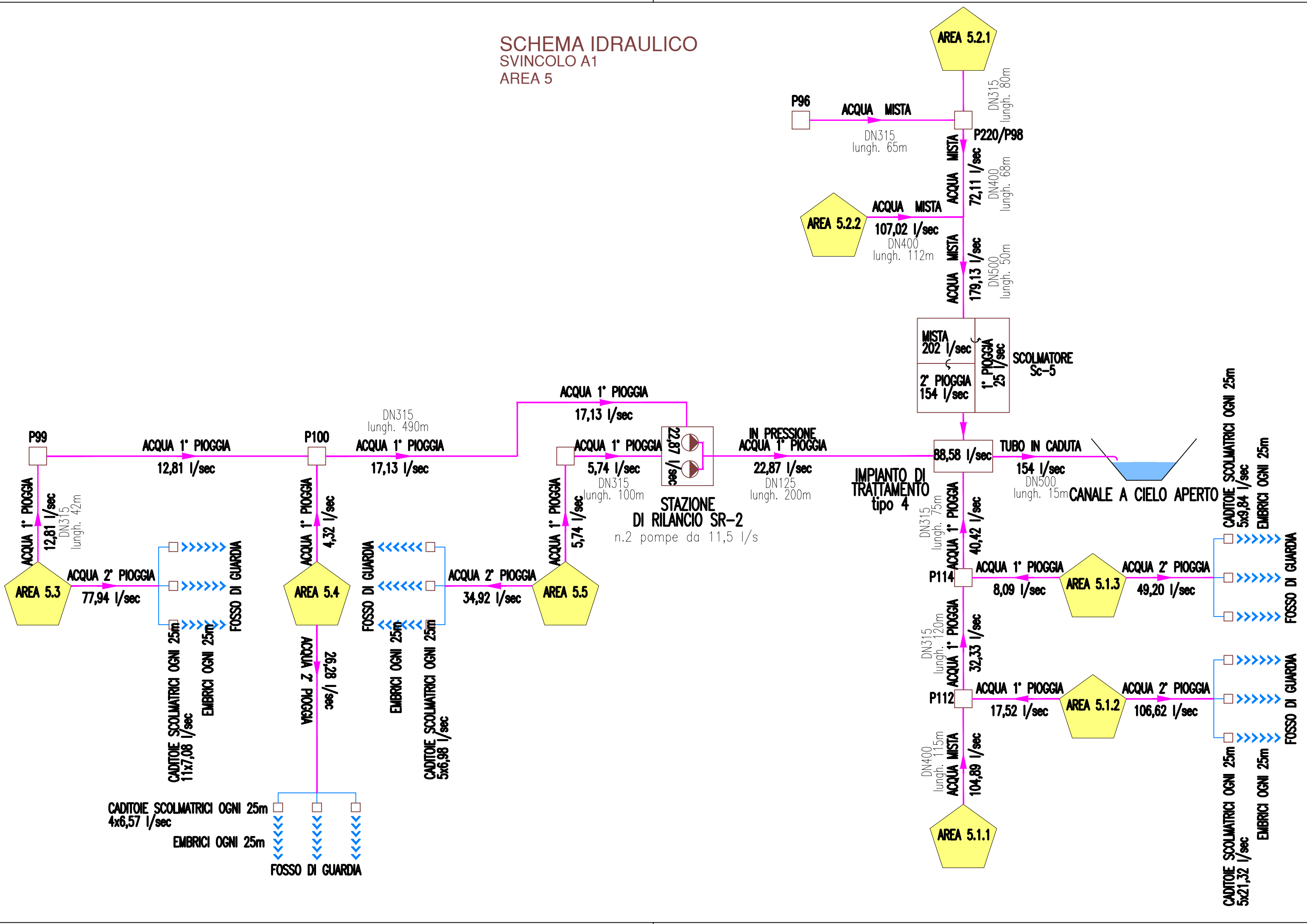


**SCHEMA IDRAULICO**  
**SVINCOLO A1**  
**AREA 4**

# SCHEMA IDRAULICO

## SVINCOLO A1

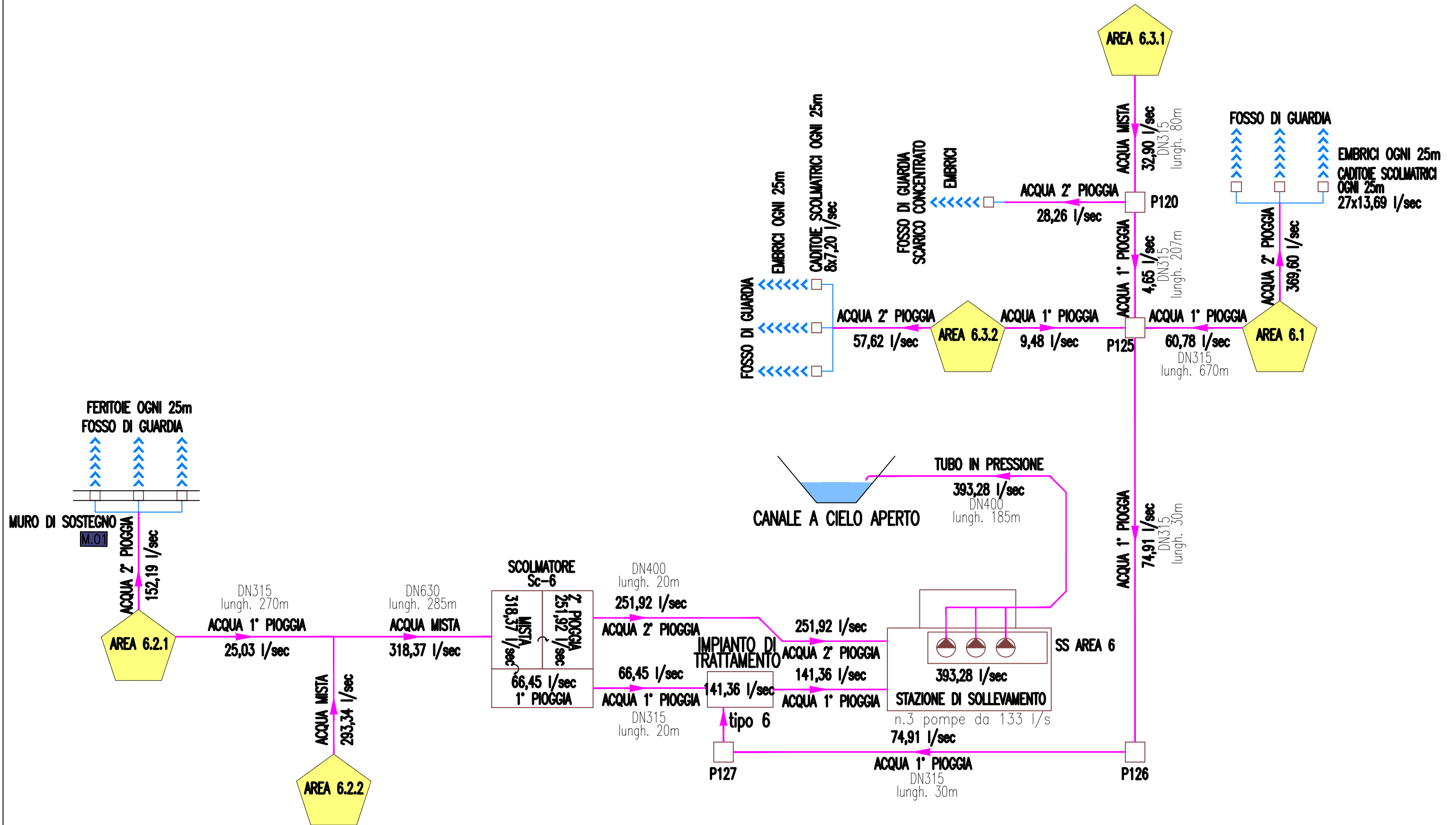
### AREA 5



# SCHEMA IDRAULICO

## SVINCOLO A1

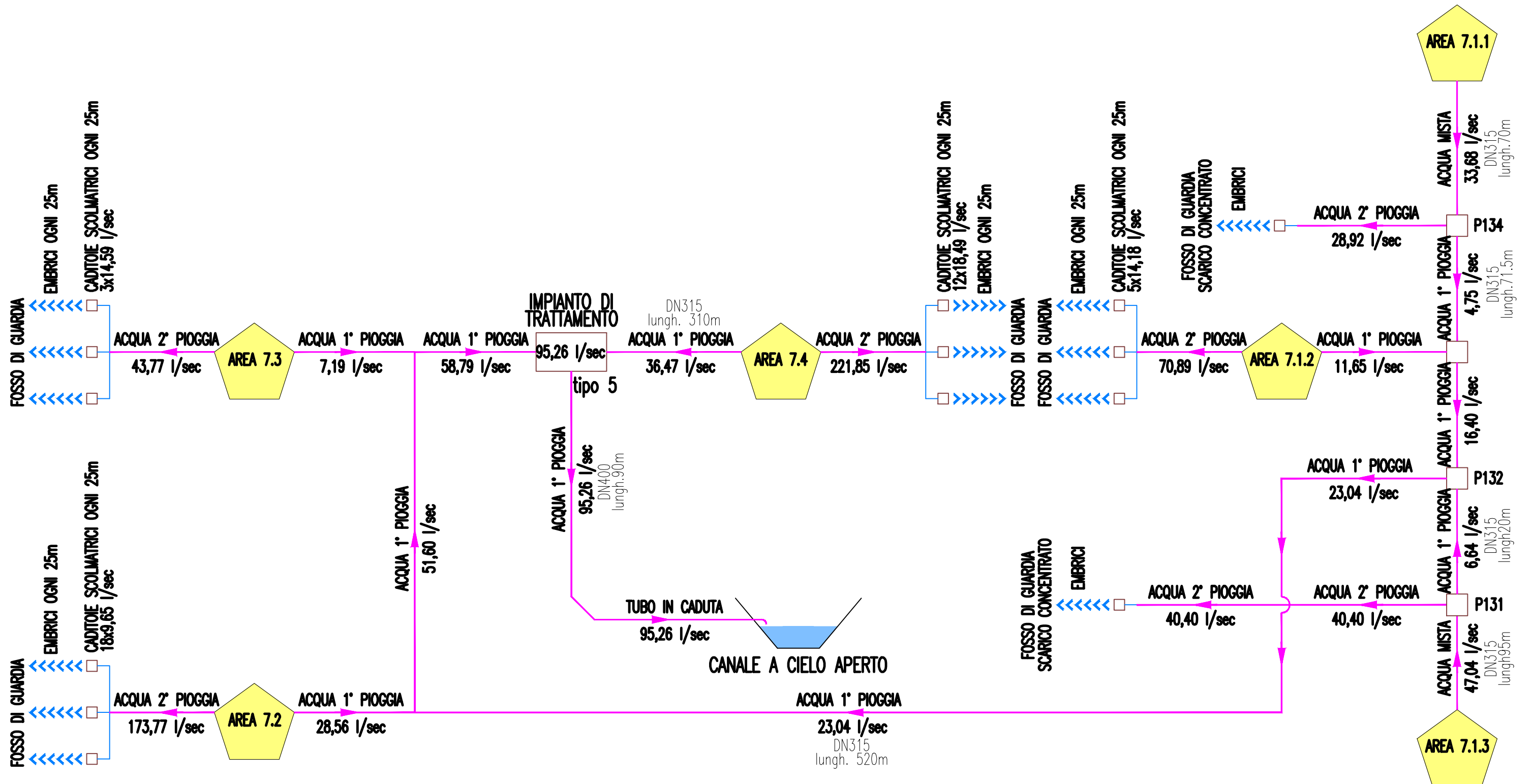
### AREA 6



# SCHEMA IDRAULICO

## SVINCOLO A1

### AREA 7

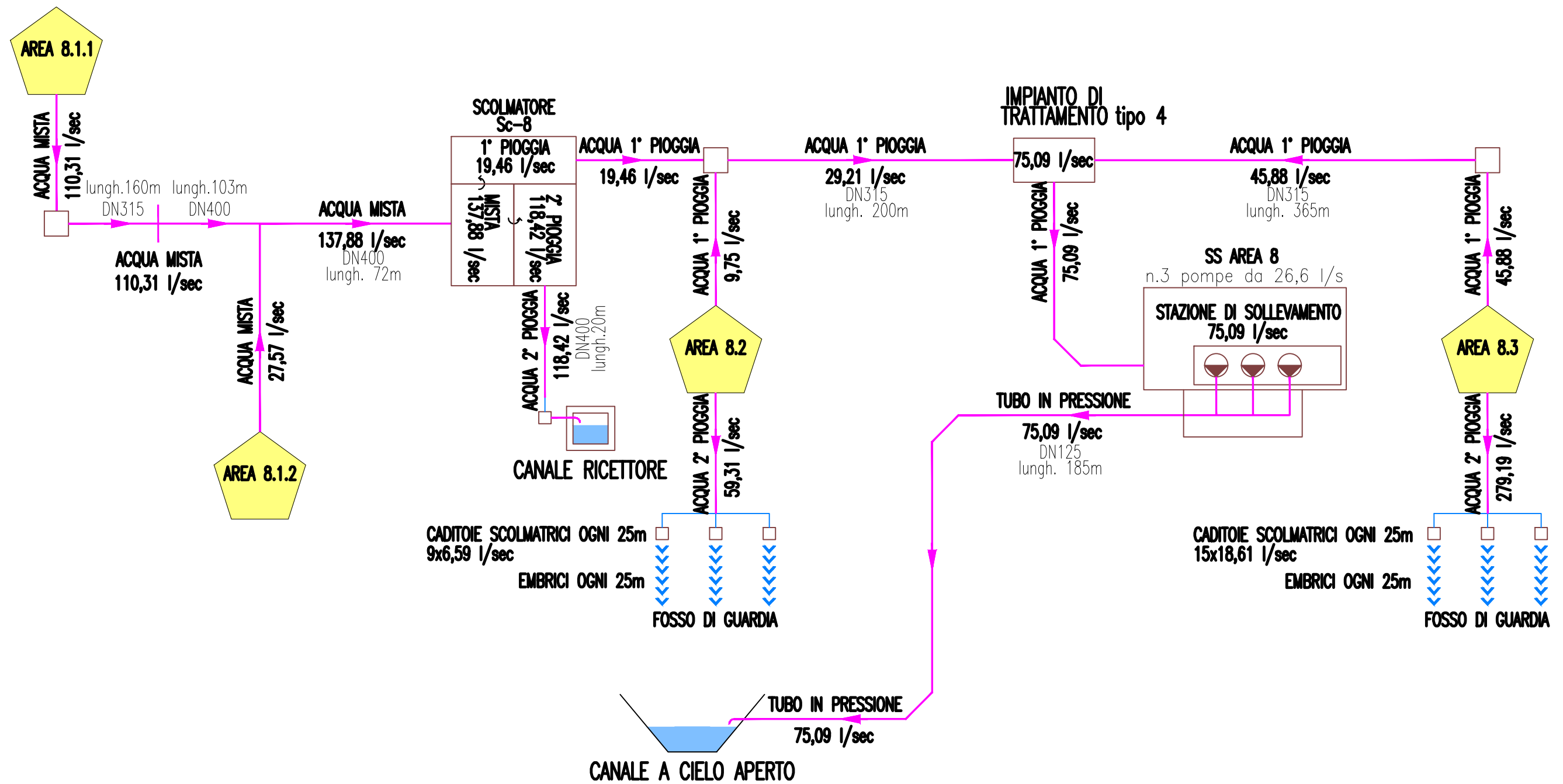




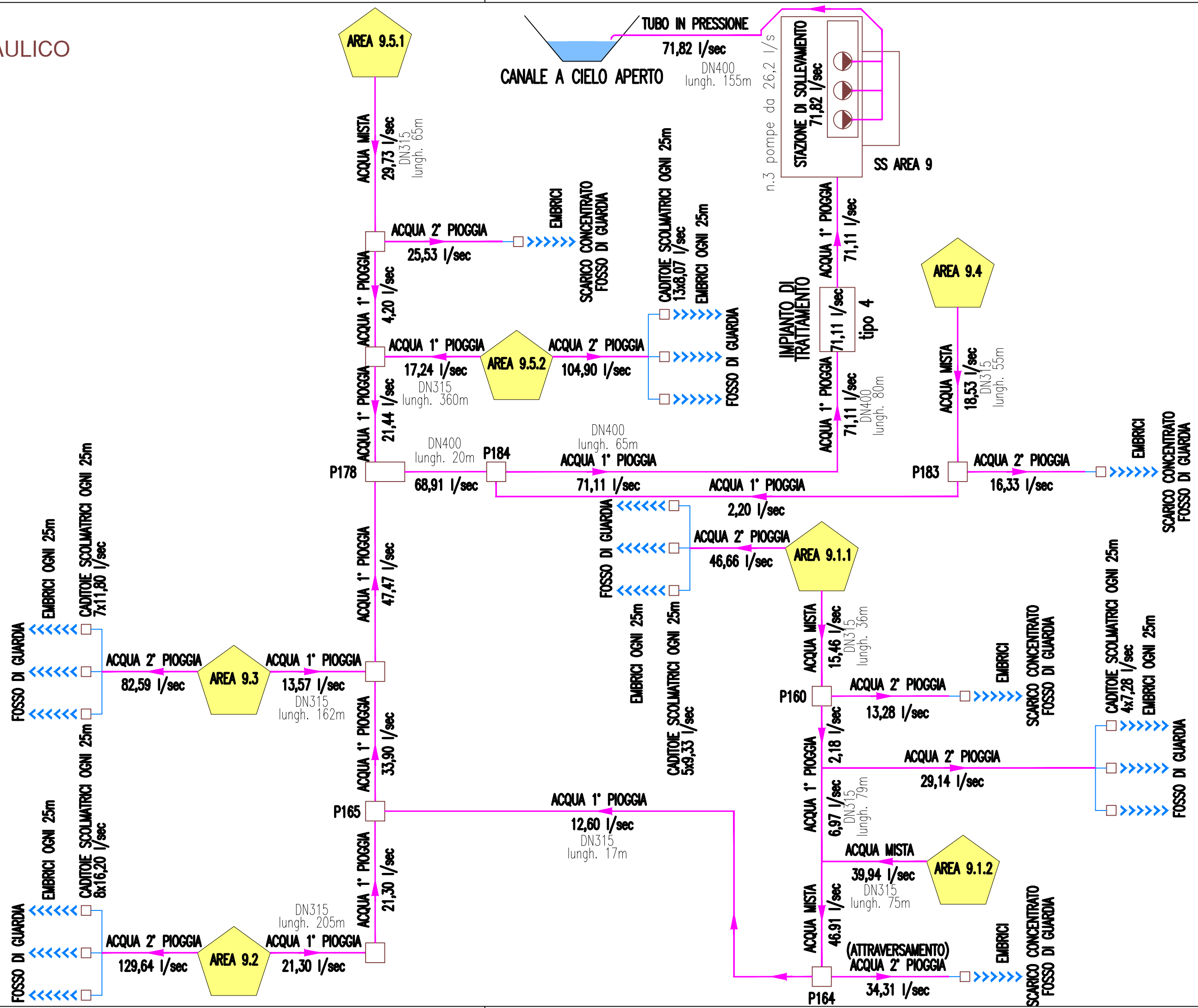
# SCHEMA IDRAULICO

## SVINCOLO A1

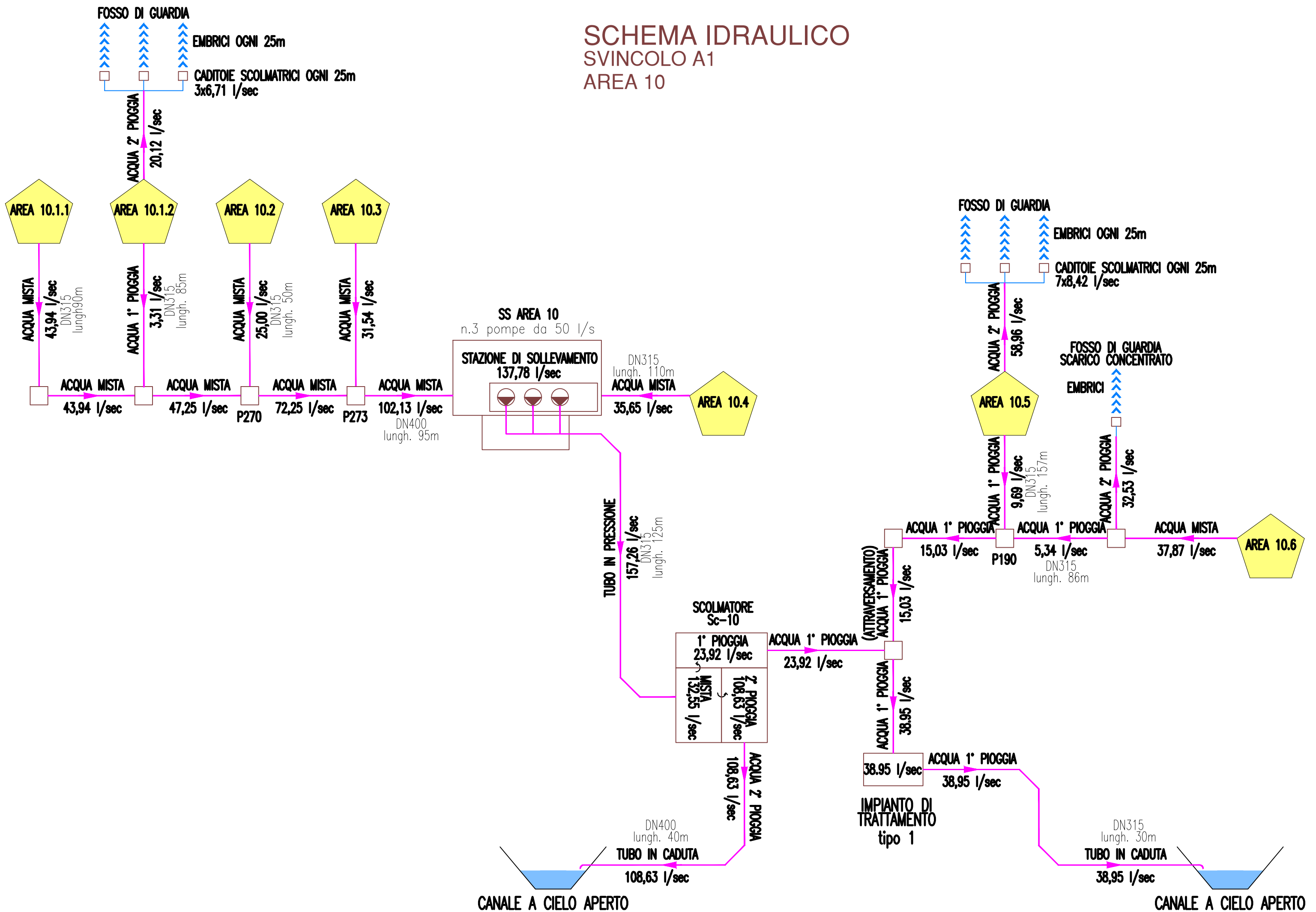
### AREA 8



SCHEMA IDRAULICO  
SVINCOLO A1  
AREA 9



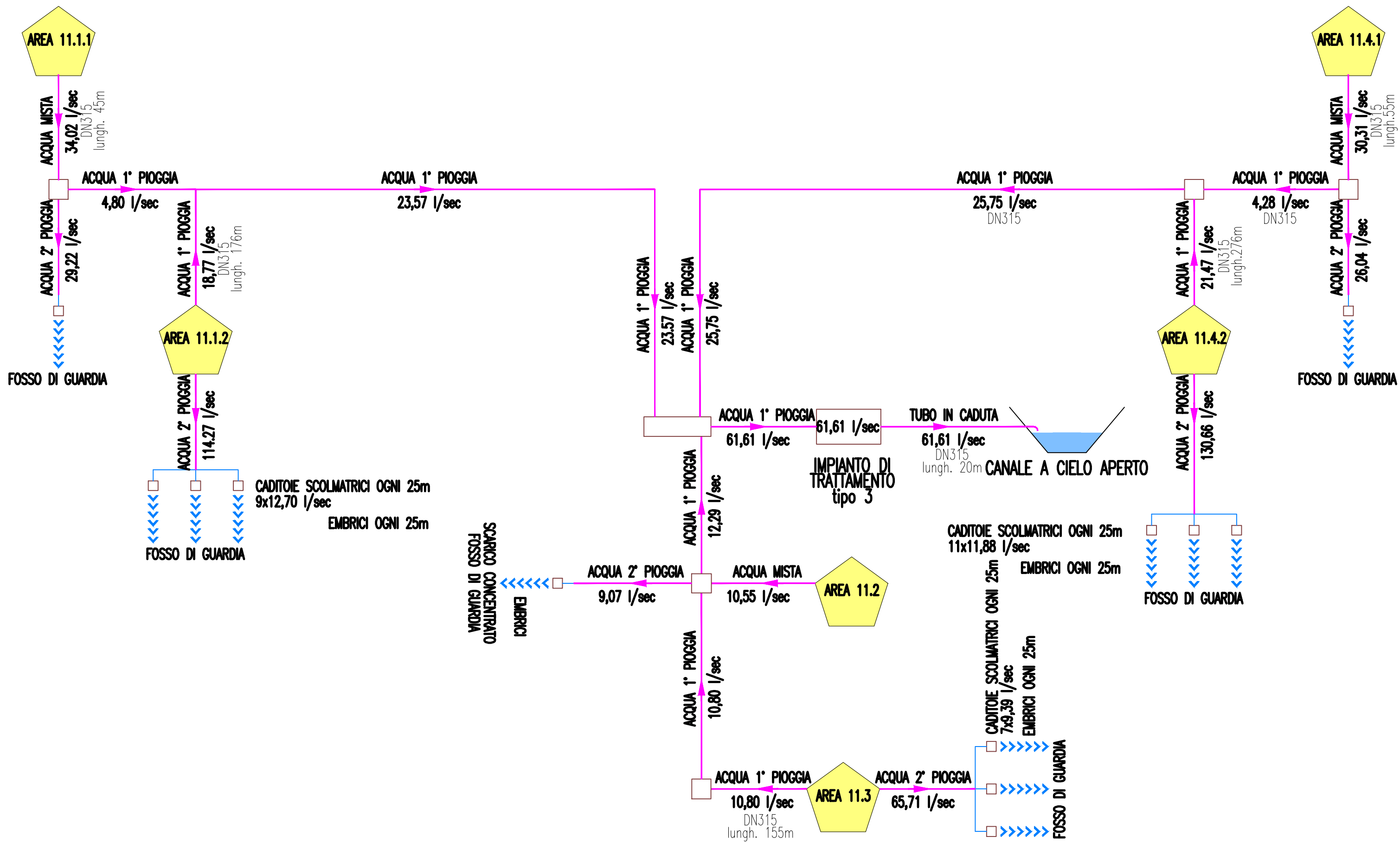
# SCHEMA IDRAULICO SVINCOLO A1 AREA 10



# SCHEMA IDRAULICO

## SVINCOLO A1

### AREA 11



# SCHEMA IDRAULICO

## SVINCOLO A1

### AREA 12

