

**ORDINE DEGLI INGEGNERI  
DELLA PROV. DI TRENTO**

**dott.ing. ROBERTO BOSETTI**

**INSCRIZIONE ALBO N° 1027**



IL RESPONSABILE DEL PROCEDIMENTO

*dott. ing. Roberto Bosetti*

# autostrada del brennero

PROGETTO DEFINITIVO PER LA REALIZZAZIONE  
DELLA TERZA CORSIA NEL TRATTO COMPRESO  
TRA VERONA NORD (KM 223) E L'INTERSEZIONE  
CON L'AUTOSTRADA A1 (KM 314)

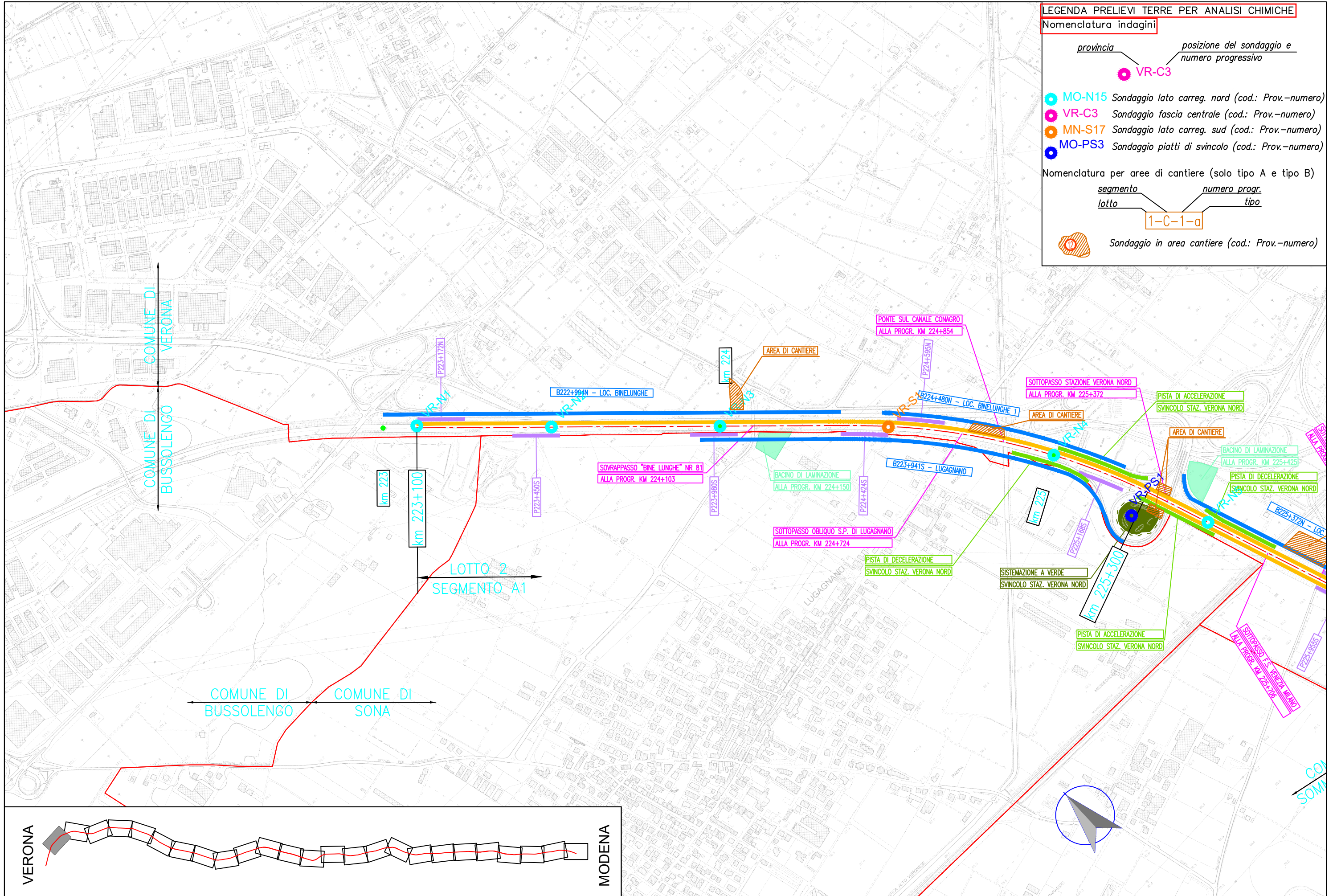
<b>D</b>	<b>ELABORATI COMUNI</b>
2.3.4.	CANTIERI, CAVE, PIANO UTILIZZO TERRE, IMPIANTI DI SMALTIMENTO E IMPIANTI DI RECUPERO PIANO UTILIZZO TERRE E ROCCE DA SCAVO Allegato 3 - ubicazione punti di indagine

0	MAR. 2021	EMISSIONE	M. CARDINALI	G. BERRERA	C. COSTA
REVISIONE:	DATA:	DESCRIZIONE:	REDAZIONE:	VERIFICA:	APPROVAZIONE:
DATA PROGETTO:  LUGLIO 2009			<b>DIREZIONE TECNICA GENERALE</b>		IL DIRETTORE TECNICO GENERALE E PROGETTISTA:  
NUMERO PROGETTO:  31/09					

# **PIANO DI UTILIZZO DEI MATERIALI DI SCAVO**

## **Allegato 3**

Ubicazione punti di indagine



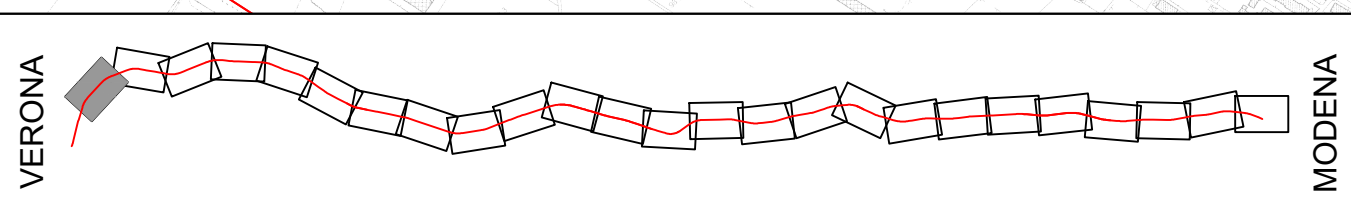
**LEGENDA PRELIEVI TERRE PER ANALISI CHIMICHE**

**Nomenclatura indagini**

- provincia*                      *posizione del sondaggio e numero progressivo*  
● **VR-C3**  
● **MO-N15** Sondaggio lato carreg. nord (cod.: Prov.-numero)  
● **VR-C3** Sondaggio fascia centrale (cod.: Prov.-numero)  
● **MN-S17** Sondaggio lato carreg. sud (cod.: Prov.-numero)  
● **MO-PS3** Sondaggio piatti di svincolo (cod.: Prov.-numero)

**Nomenclatura per aree di cantiere (solo tipo A e tipo B)**

- segmento*                      *numero progr.*  
*lotto*                              *tipo*  
1-C-1-a  
10 Sondaggio in area cantiere (cod.: Prov.-numero)



**LEGENDA PRELIEVI TERRE PER ANALISI CHIMICHE**  
 Nomenclatura indagini

provincia      posizione del sondaggio e numero progressivo

**VR-C3**

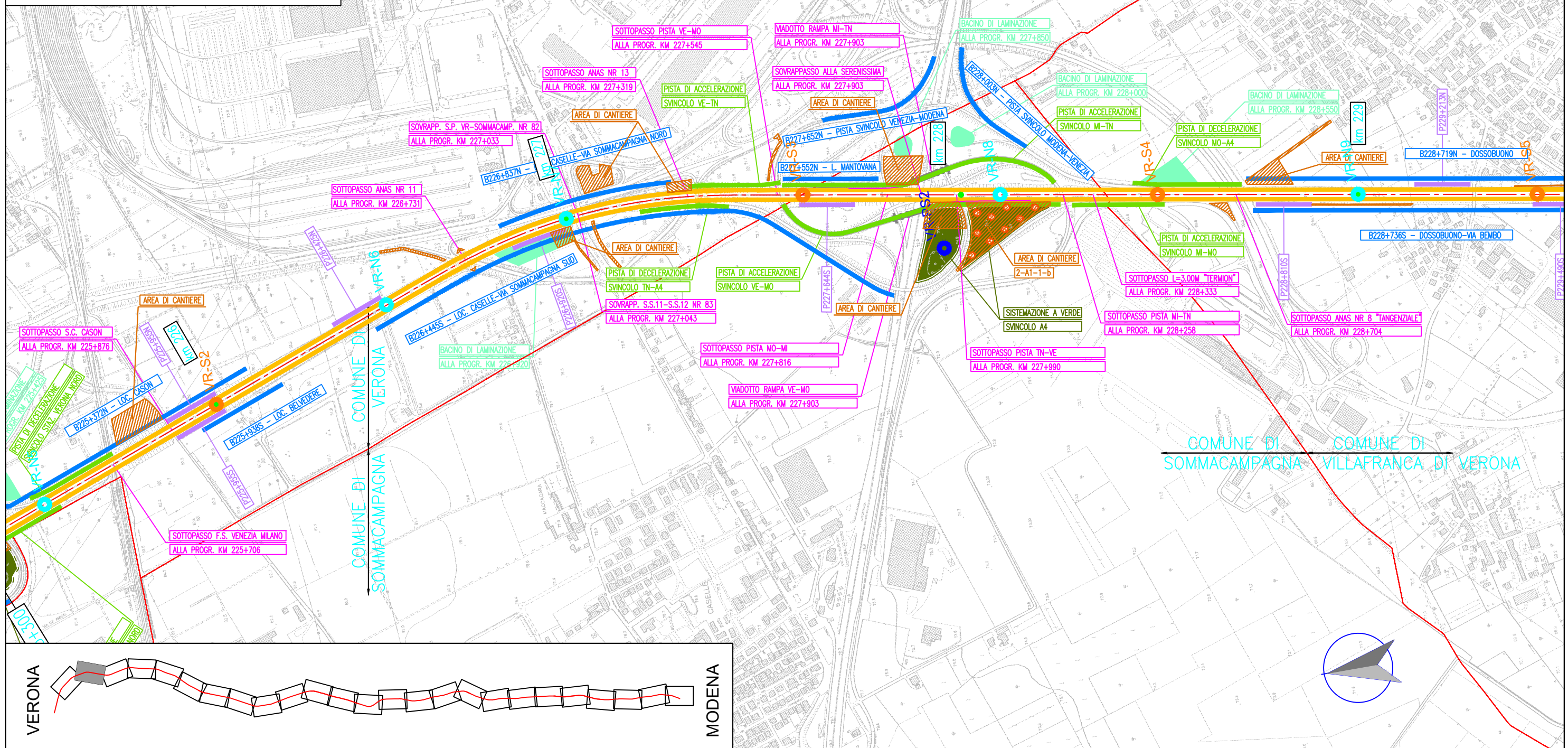
**MO-N15** Sondaggio lato carreg. nord (cod.: Prov.-numero)  
**VR-C3** Sondaggio fascia centrale (cod.: Prov.-numero)  
**MN-S17** Sondaggio lato carreg. sud (cod.: Prov.-numero)  
**MO-PS3** Sondaggio piatti di svincolo (cod.: Prov.-numero)

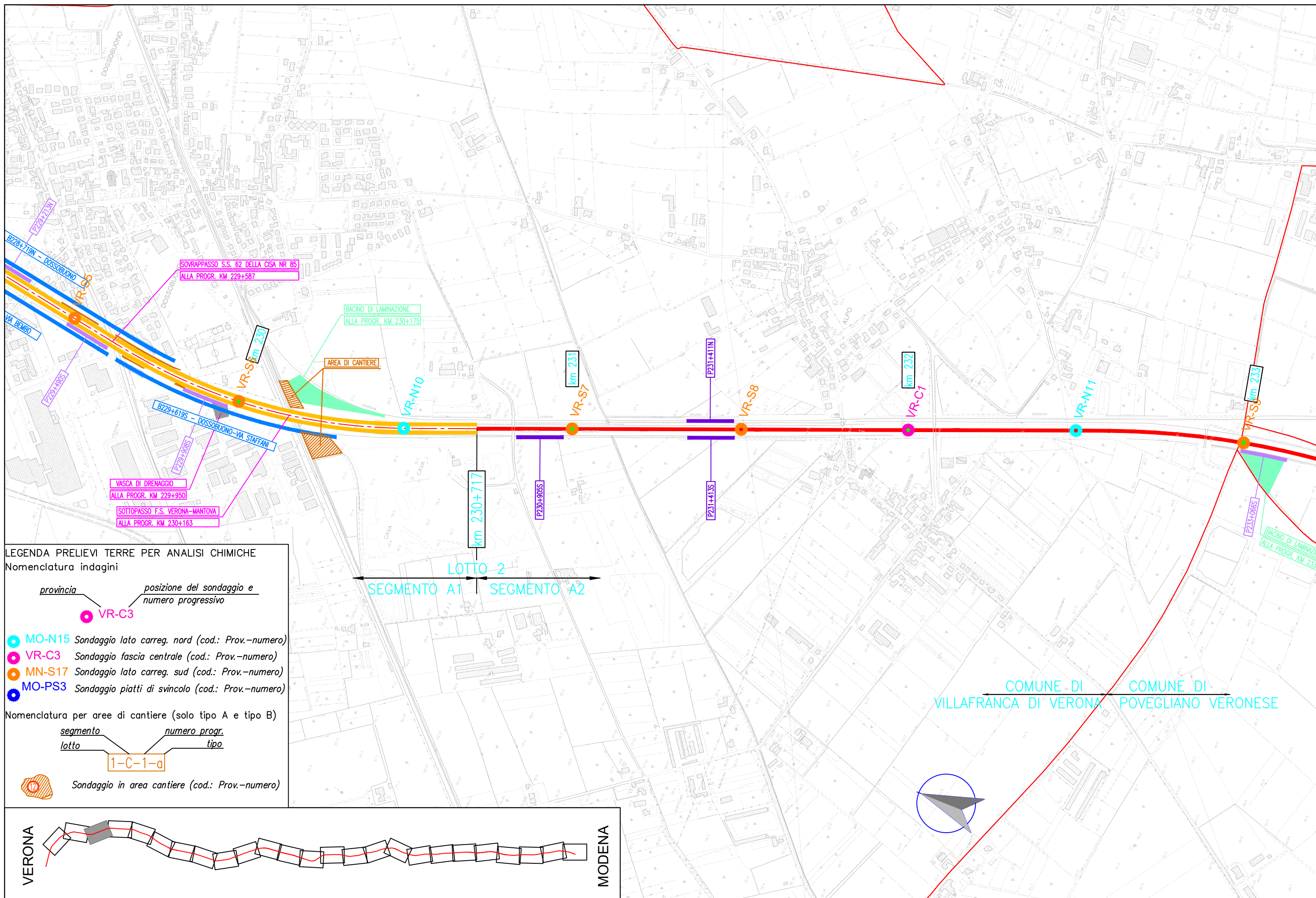
Nomenclatura per aree di cantiere (solo tipo A e tipo B)

segmento      numero progr.  
 lotto            tipo

**1-C-1-a**

**Sondaggio in area cantiere** (cod.: Prov.-numero)





LEGENDA PRELIEVI TERRE PER ANALISI CHIMICHE  
Nomenclatura indagini

provincia      posizione del sondaggio e numero progressivo

VR-C3

- MO-N15 Sondaggio lato carreg. nord (cod.: Prov.-numero)
- VR-C3 Sondaggio fascia centrale (cod.: Prov.-numero)
- MN-S17 Sondaggio lato carreg. sud (cod.: Prov.-numero)
- MO-PS3 Sondaggio piatti di svincolo (cod.: Prov.-numero)

Nomenclatura per aree di cantiere (solo tipo A e tipo B)

segmento      numero progr.  
lotto            tipo

1-C-1-a



Sondaggio in area cantiere (cod.: Prov.-numero)

VERONA

MODENA

COMUNE DI VILLAFRANCA DI VERONA      COMUNE DI POVEGLIANO VERONESE



Autostrada del Brennero S.p.A.  
Brennerautobahn A.G.

Progetto di ampliamento alla terza corsia dell'Autostrada del Brennero nel tratto compreso tra Verona e l'innesto A1-A22 a Modena

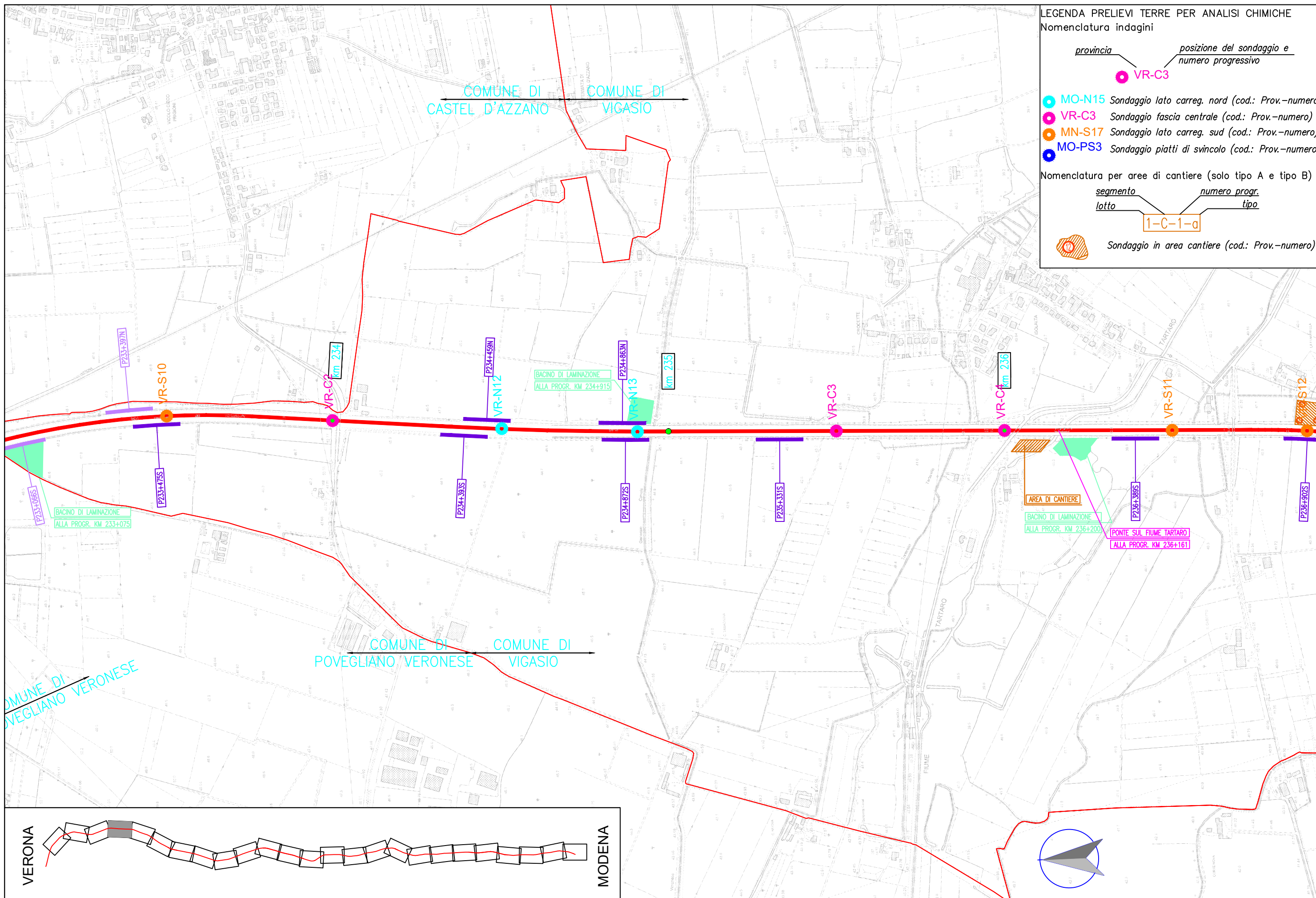
PIANO DI UTILIZZO DEI MATERIALI DI SCAVO

**Allegato 3**  
**Ubicazione punti di indagine**

Da progr. Km 233+100 a progr. Km 236+900

Scala 1:10.000

04/25





Autostrada del Brennero S.p.A.  
Brennerautobahn A.G.

Progetto di ampliamento alla terza corsia dell'Autostrada del Brennero nel tratto compreso tra Verona e l'innesto A1-A22 a Modena

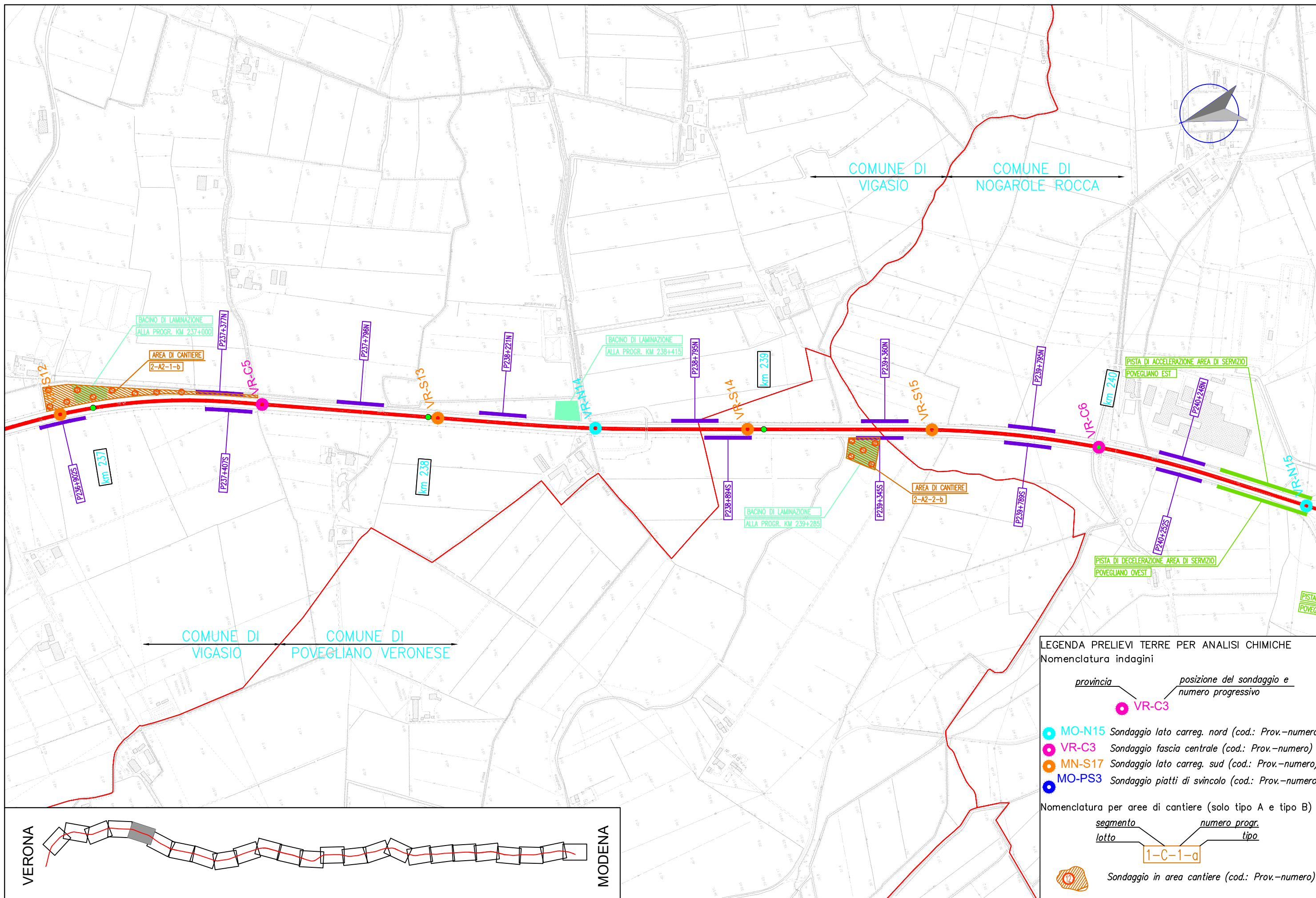
PIANO DI UTILIZZO DEI MATERIALI DI SCAVO

**Allegato 3**  
**Ubicazione punti di indagine**

Da progr. Km 236+800 a progr. Km 240+600

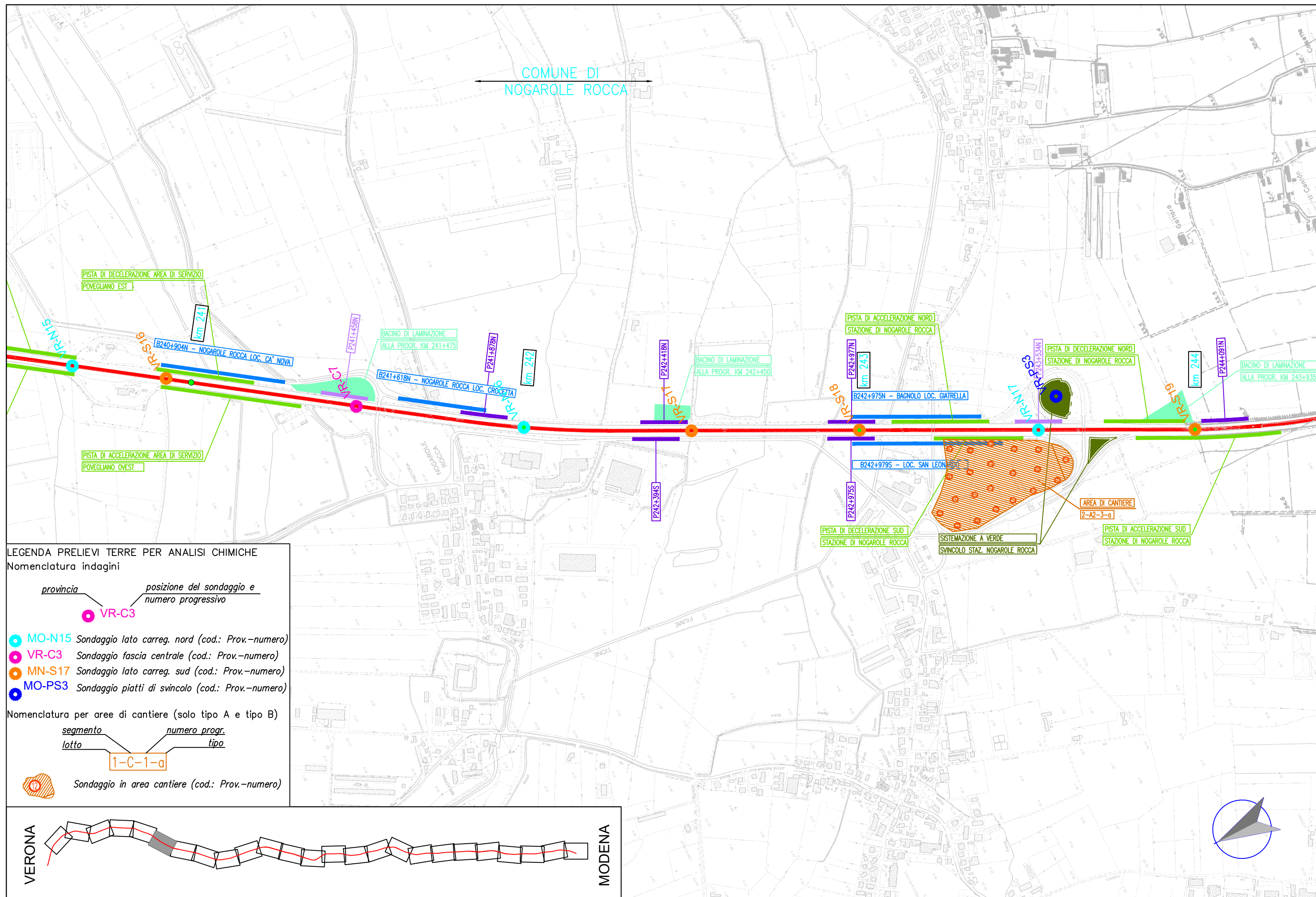
Scala 1:10.000

05/25



VERONA

MODENA



LEGENDA PRELIEVI TERRE PER ANALISI CHIMICHE  
Nomenclatura indagini

provincia      posizione del sondaggio e numero progressivo

VR-C3

- MO-N15 Sondaggio lato carreg. nord (cod.: Prov.-numero)
- VR-C3 Sondaggio fascia centrale (cod.: Prov.-numero)
- MN-S17 Sondaggio lato carreg. sud (cod.: Prov.-numero)
- MO-PS3 Sondaggio piatti di svincolo (cod.: Prov.-numero)

Nomenclatura per aree di cantiere (solo tipo A e tipo B)

segmento      numero progr.  
lotto              tipo

1-C-1-a



Sondaggio in area cantiere (cod.: Prov.-numero)





Autostrada del Brennero S.p.A.  
Brennerautobahn A.G.

Progetto di ampliamento alla terza corsia dell'Autostrada del Brennero nel tratto compreso tra Verona e l'innesto A1-A22 a Modena

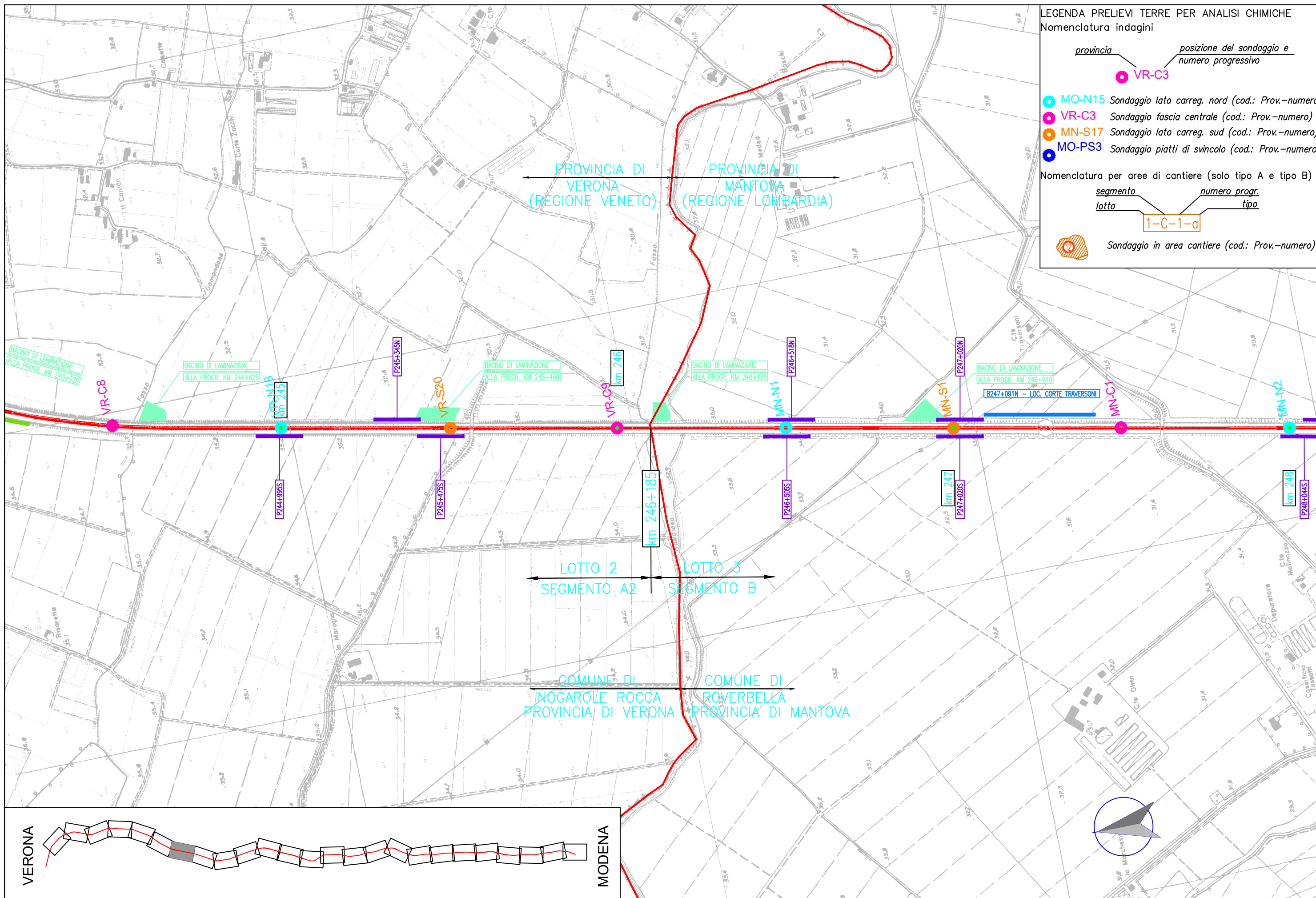
PIANO DI UTILIZZO DEI MATERIALI DI SCAVO

**Allegato 3**  
**Ubicazione punti di indagine**

Da progr. Km 244+200 a progr. Km 248+000

07/25

Scala 1:10.000



LEGENDA PRELIEVI TERRE PER ANALISI CHIMICHE  
Nomenclatura indagini

provincia posizione del sondaggio e numero progressivo

- MO-N15 Sondaggio lato carreg. nord (cod.: Prov.-numero)
- VR-C3 Sondaggio fascia centrale (cod.: Prov.-numero)
- MN-S17 Sondaggio lato carreg. sud (cod.: Prov.-numero)
- MO-PS3 Sondaggio piatti di svincolo (cod.: Prov.-numero)

Nomenclatura per aree di cantiere (solo tipo A e tipo B)

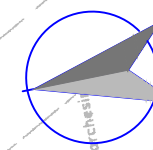
segmento numero progr.  
lotto tipo

1-C-1-a

Sondaggio in area cantiere (cod.: Prov.-numero)

VERONA

MODENA





Autostrada del Brennero S.p.A.  
Brennerautobahn A.G.

Progetto di ampliamento alla terza corsia dell'Autostrada del Brennero nel tratto compreso tra Verona e l'innesto A1-A22 a Modena

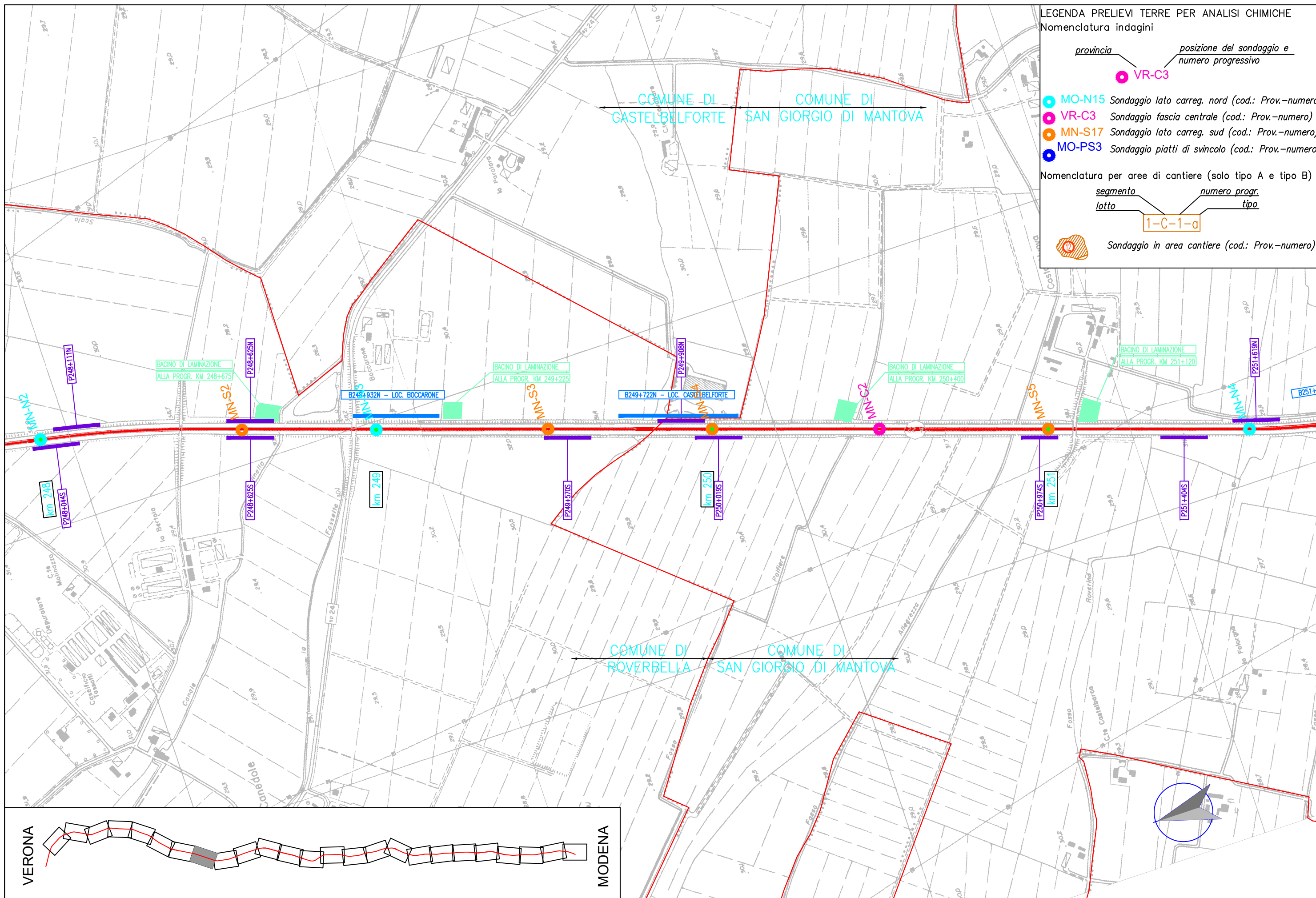
PIANO DI UTILIZZO DEI MATERIALI DI SCAVO

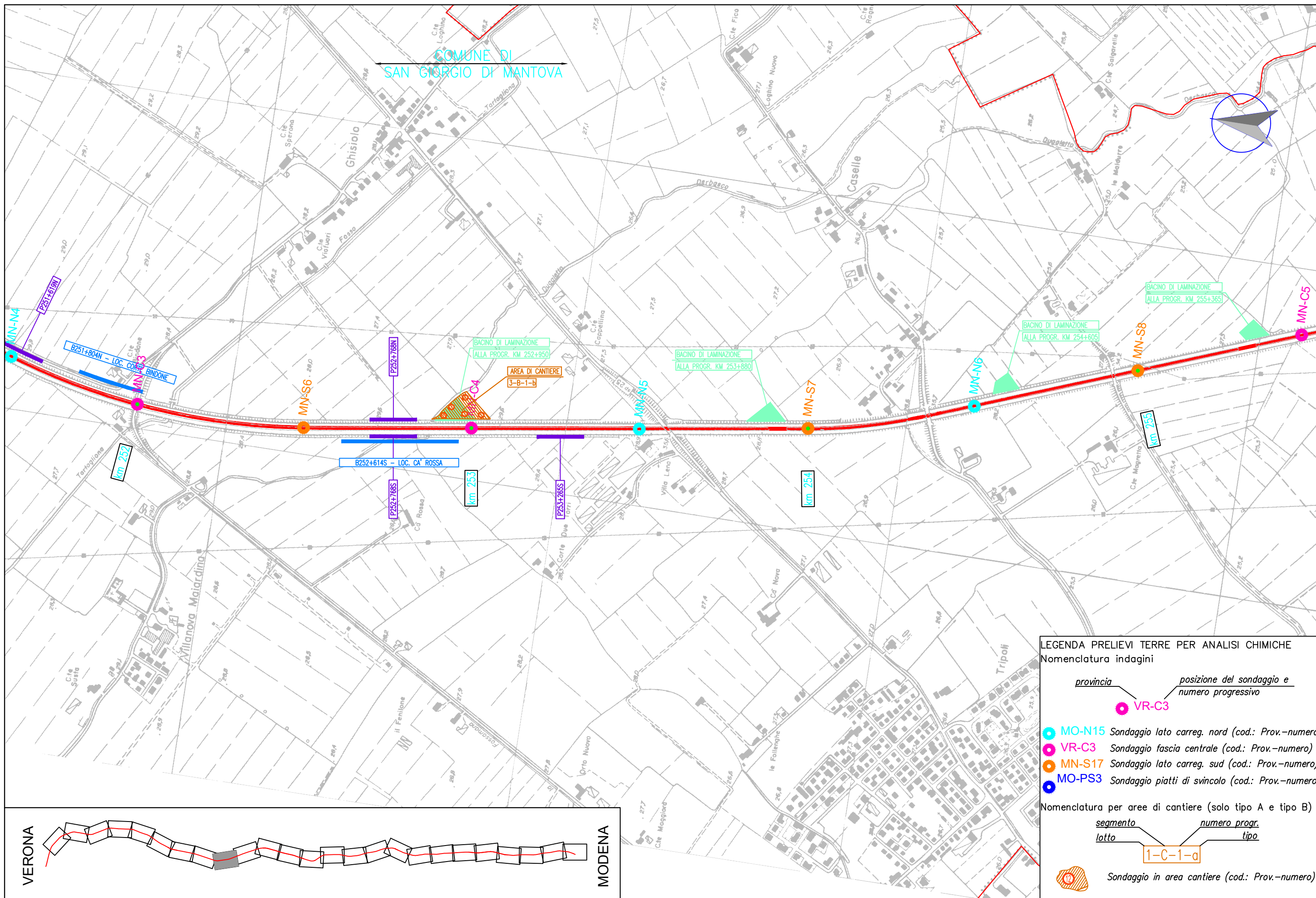
**Allegato 3**  
**Ubicazione punti di indagine**

Da progr. Km 247+900 a progr. Km 251+800

08/25

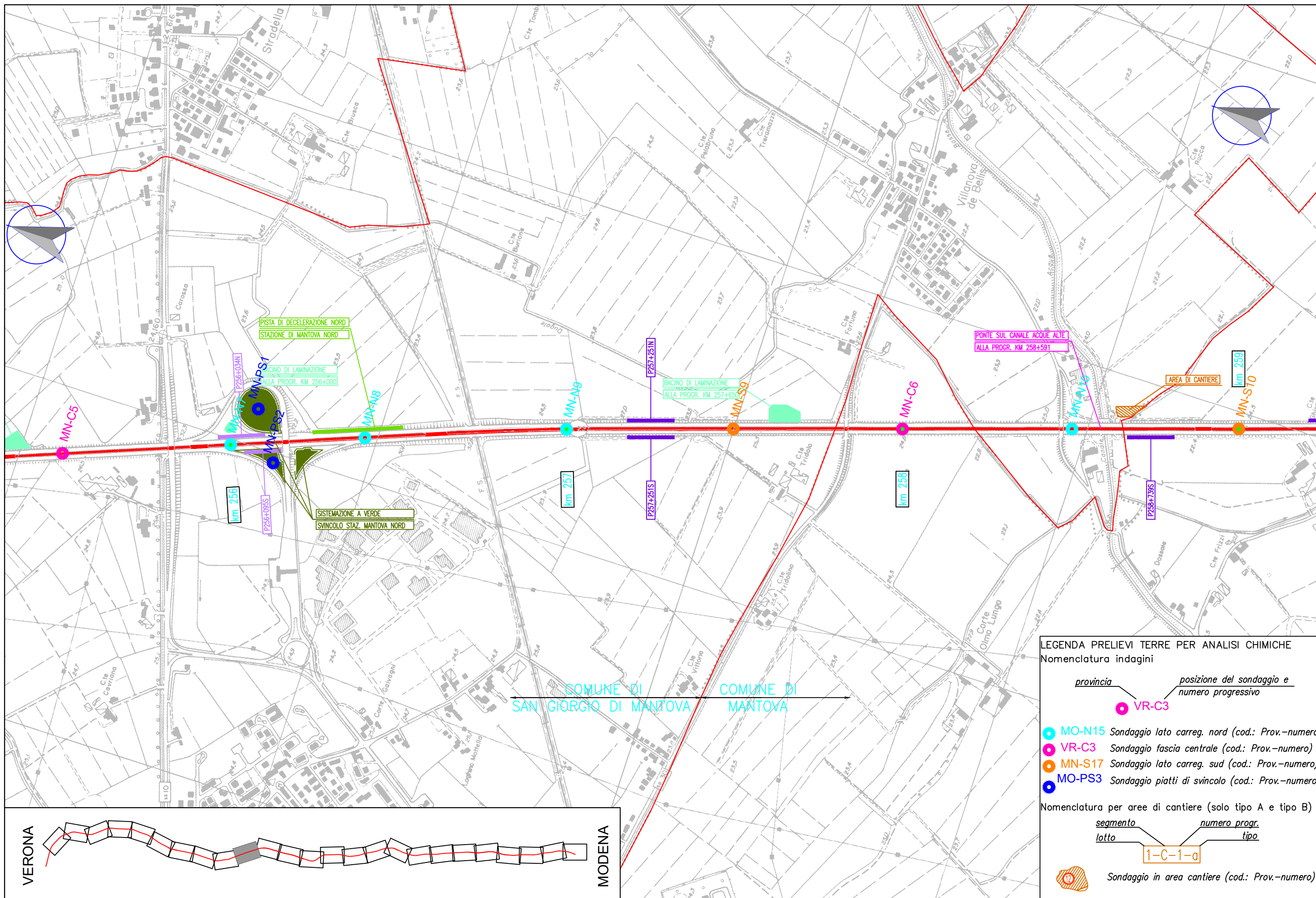
Scala 1:10.000





VERONA

MODENA





Autostrada del Brennero S.p.A.  
Brennerautobahn A.G.

Progetto di ampliamento alla terza corsia dell'Autostrada del Brennero nel tratto compreso tra Verona e l'innesto A1-A22 a Modena

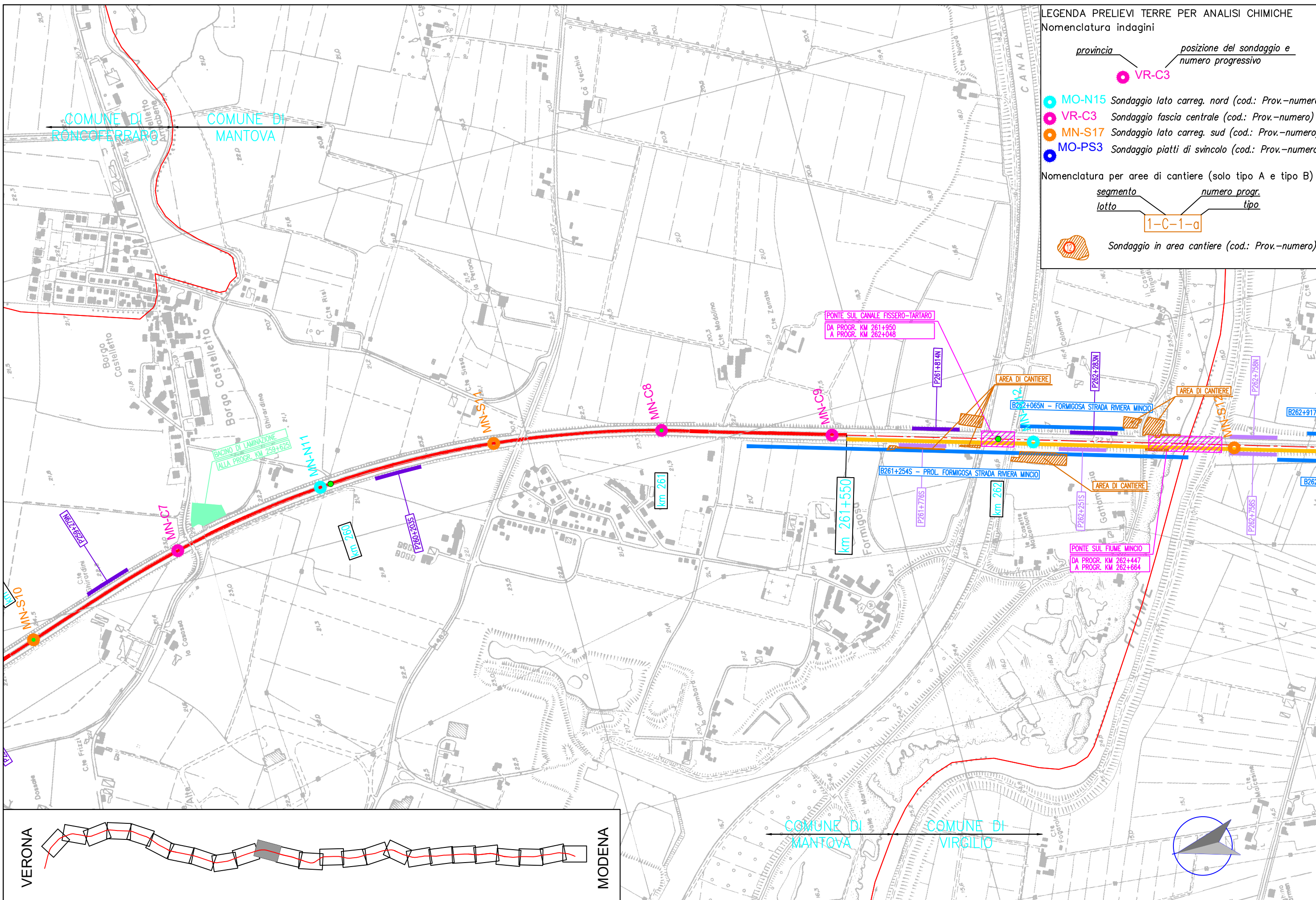
PIANO DI UTILIZZO DEI MATERIALI DI SCAVO

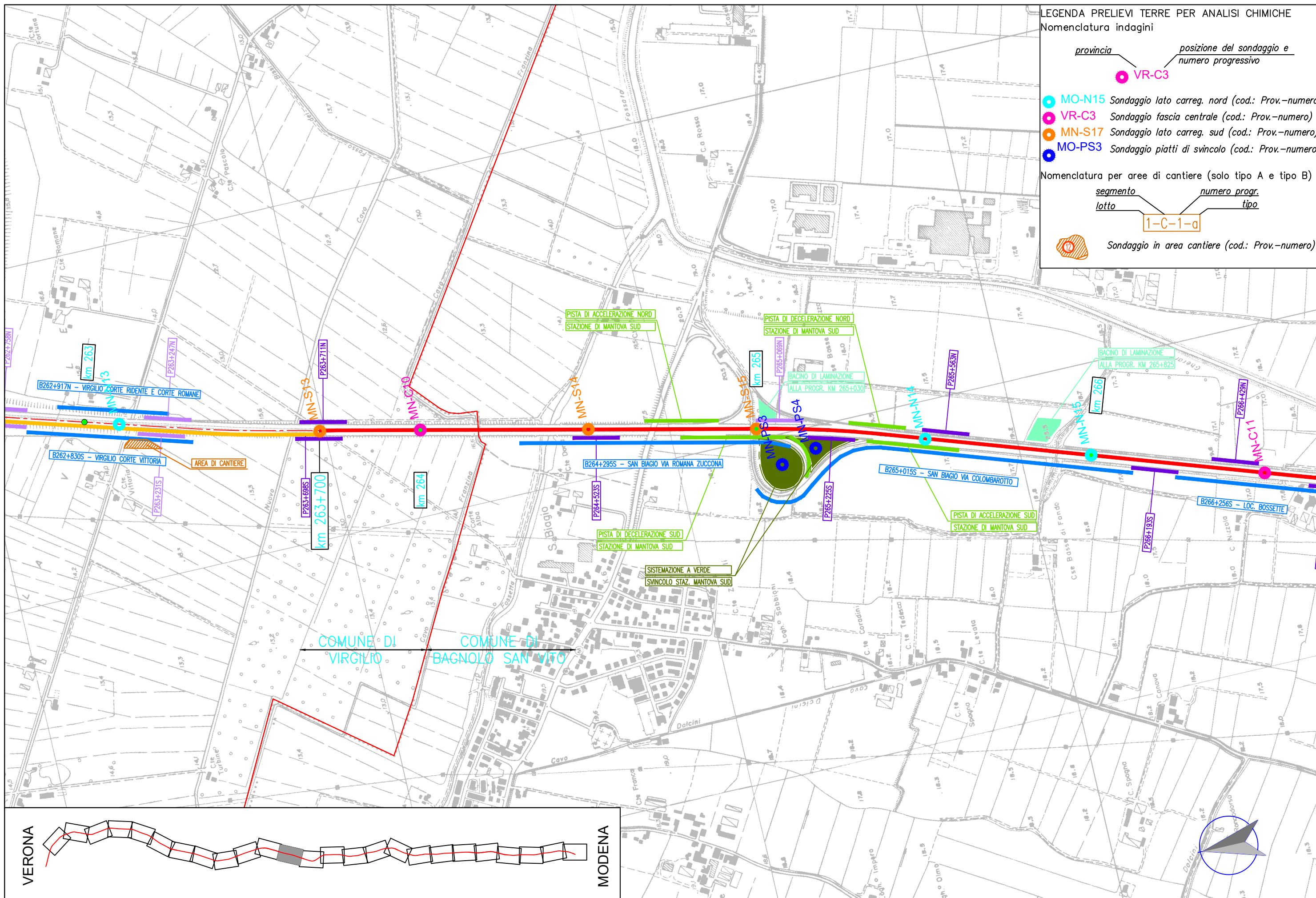
**Allegato 3**  
**Ubicazione punti di indagine**

Da progr. Km 259+000 a progr. Km 262+900

11/25

Scala 1:10.000





LEGENDA PRELIEVI TERRE PER ANALISI CHIMICHE  
Nomenclatura indagini

provincia posizione del sondaggio e numero progressivo

VR-C3

MO-N15 Sondaggio lato carreg. nord (cod.: Prov.-numero)

VR-C3 Sondaggio fascia centrale (cod.: Prov.-numero)

MN-S17 Sondaggio lato carreg. sud (cod.: Prov.-numero)

MO-PS3 Sondaggio piatti di svincolo (cod.: Prov.-numero)

Nomenclatura per aree di cantiere (solo tipo A e tipo B)

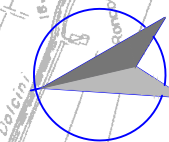
segmento numero progr.  
lotto tipo

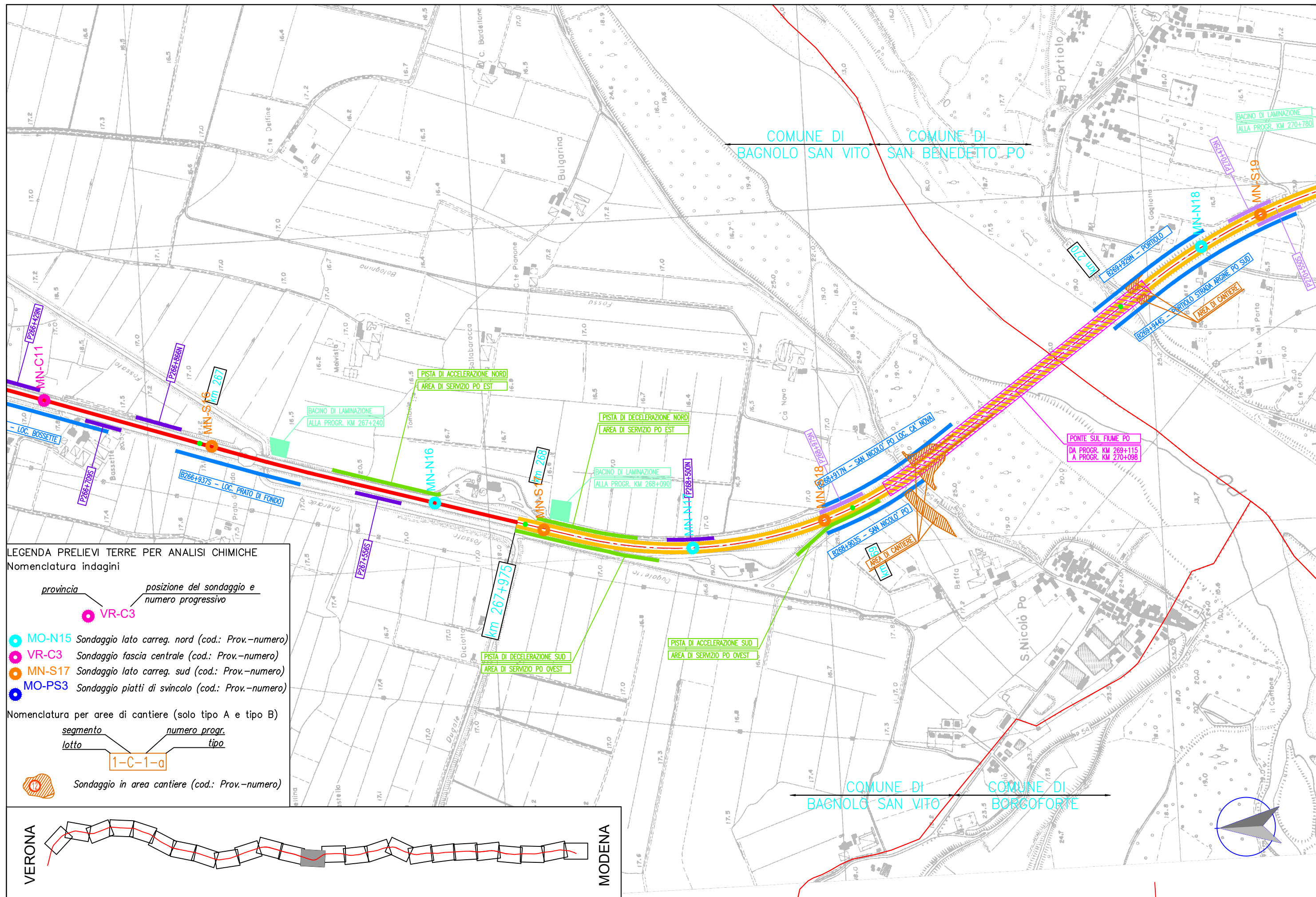
1-C-1-a

Sondaggio in area cantiere (cod.: Prov.-numero)

VERONA

MODENA





LEGENDA PRELIEVI TERRE PER ANALISI CHIMICHE  
Nomenclatura indagini

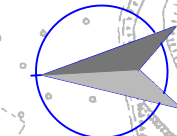
- provincia      posizione del sondaggio e numero progressivo
- VR-C3 Sondaggio fascia centrale (cod.: Prov.-numero)
  - MO-N15 Sondaggio lato carreg. nord (cod.: Prov.-numero)
  - MN-S17 Sondaggio lato carreg. sud (cod.: Prov.-numero)
  - MO-PS3 Sondaggio piatti di svincolo (cod.: Prov.-numero)

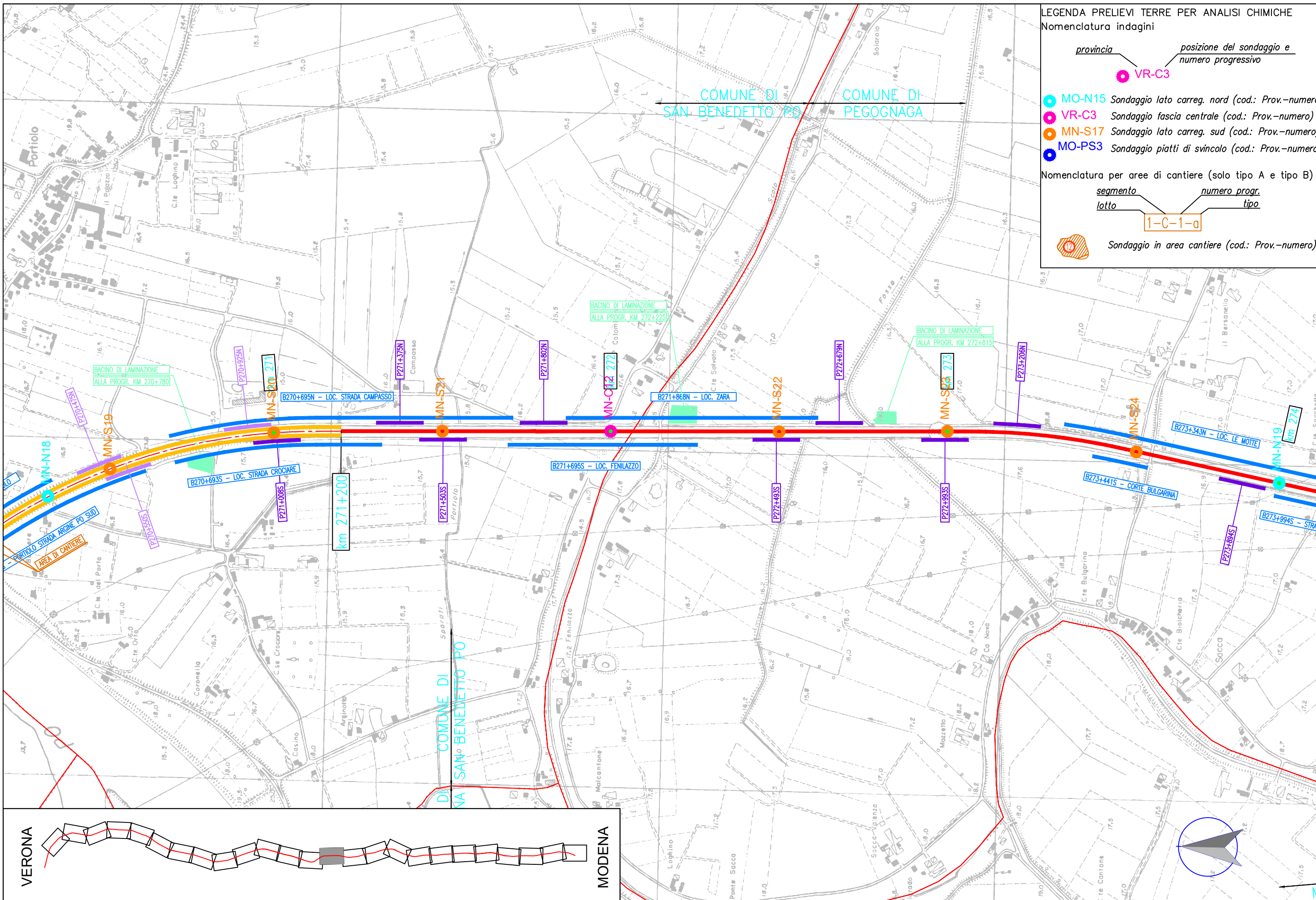
Nomenclatura per aree di cantiere (solo tipo A e tipo B)

- segmento      numero progr.  
lotto            tipo
- 1-C-1-a
- Sondaggio in area cantiere (cod.: Prov.-numero)

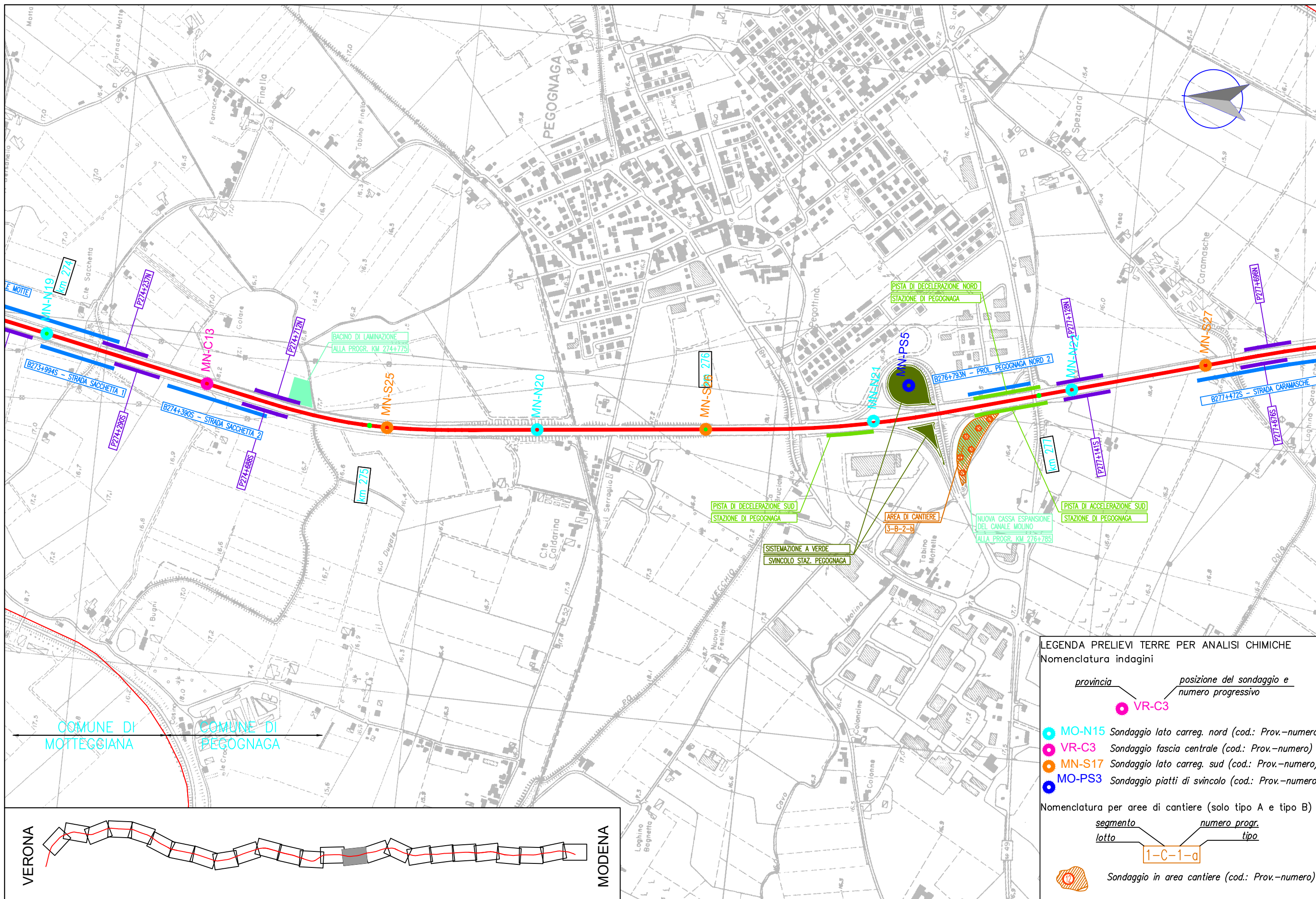
VERONA

MODENA









VERONA

MODENA

COMUNE DI MOTTEGGIANA      COMUNE DI PEGOGNAGA



Autostrada del Brennero S.p.A.  
Brennerautobahn A.G.

Progetto di ampliamento alla terza corsia dell'Autostrada del Brennero nel tratto compreso tra Verona e l'innesto A1-A22 a Modena

PIANO DI UTILIZZO DEI MATERIALI DI SCAVO


**Allegato 3**  
**Ubicazione punti di indagine**





Da progr. Km 277+700 a progr. Km 281+500

16/25

Scala 1:10.000

LEGENDA PRELIEVI TERRE PER ANALISI CHIMICHE  
Nomenclatura indagini


provincia  posizione del sondaggio e numero progressivo

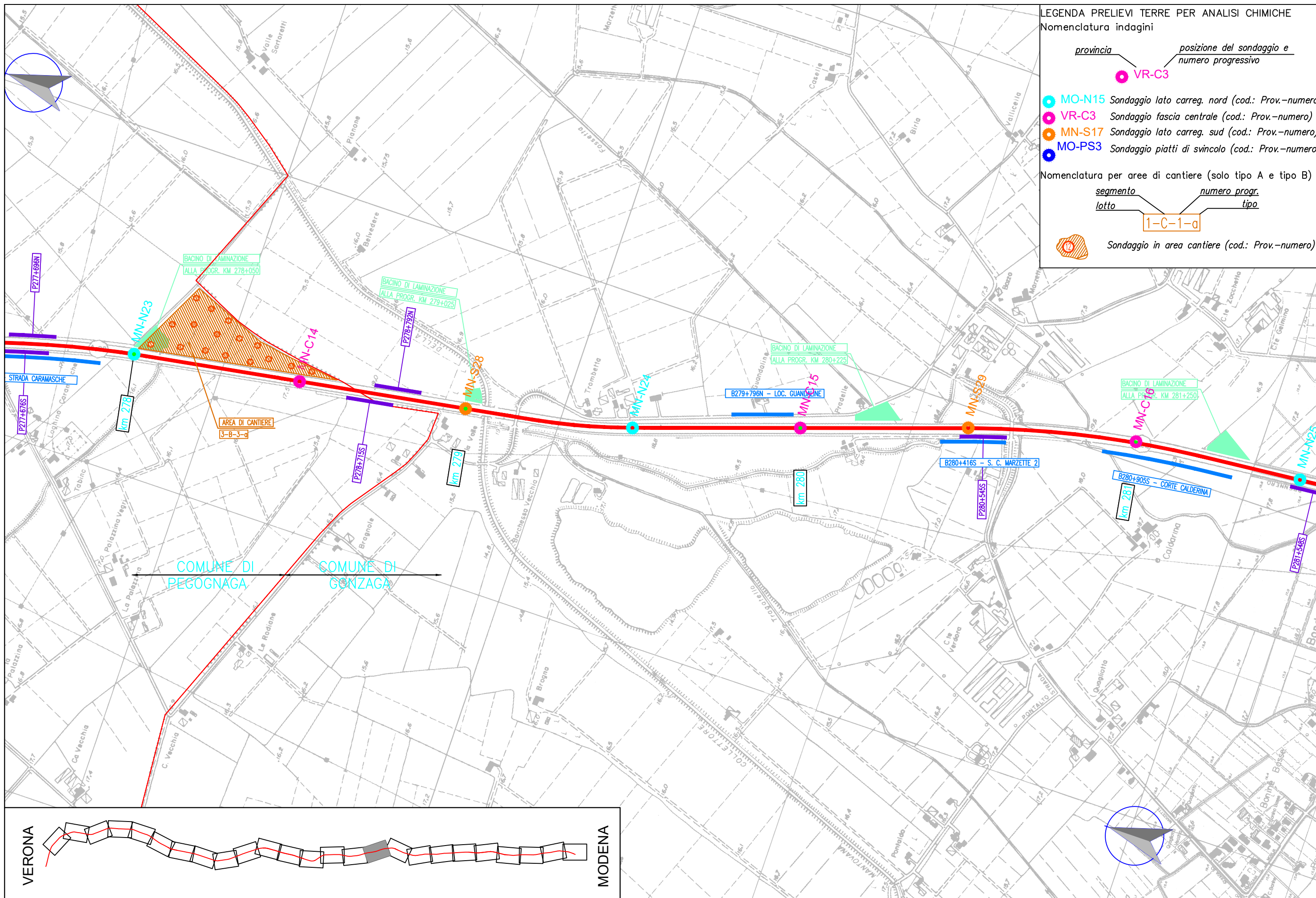
-  MO-N15 Sondaggio lato carreg. nord (cod.: Prov.-numero)
-  VR-C3 Sondaggio fascia centrale (cod.: Prov.-numero)
-  MN-S17 Sondaggio lato carreg. sud (cod.: Prov.-numero)
-  MO-PS3 Sondaggio piatti di svincolo (cod.: Prov.-numero)

Nomenclatura per aree di cantiere (solo tipo A e tipo B)

segmento  numero progr. tipo

lotto  1-C-1-a

 Sondaggio in area cantiere (cod.: Prov.-numero)



VERONA

MODENA



Autostrada del Brennero S.p.A.  
Brennerautobahn A.G.

Progetto di ampliamento alla terza corsia dell'Autostrada del Brennero nel tratto compreso tra Verona e l'innesto A1-A22 a Modena

PIANO DI UTILIZZO DEI MATERIALI DI SCAVO

Allegato 3  
Ubicazione punti di indagine

Da progr. Km 281+300 a progr. Km 285+200

17/25

Scala 1:10.000

LEGENDA PRELIEVI TERRE PER ANALISI CHIMICHE

Nomenclatura indagini

provincia posizione del sondaggio e numero progressivo

VR-C3

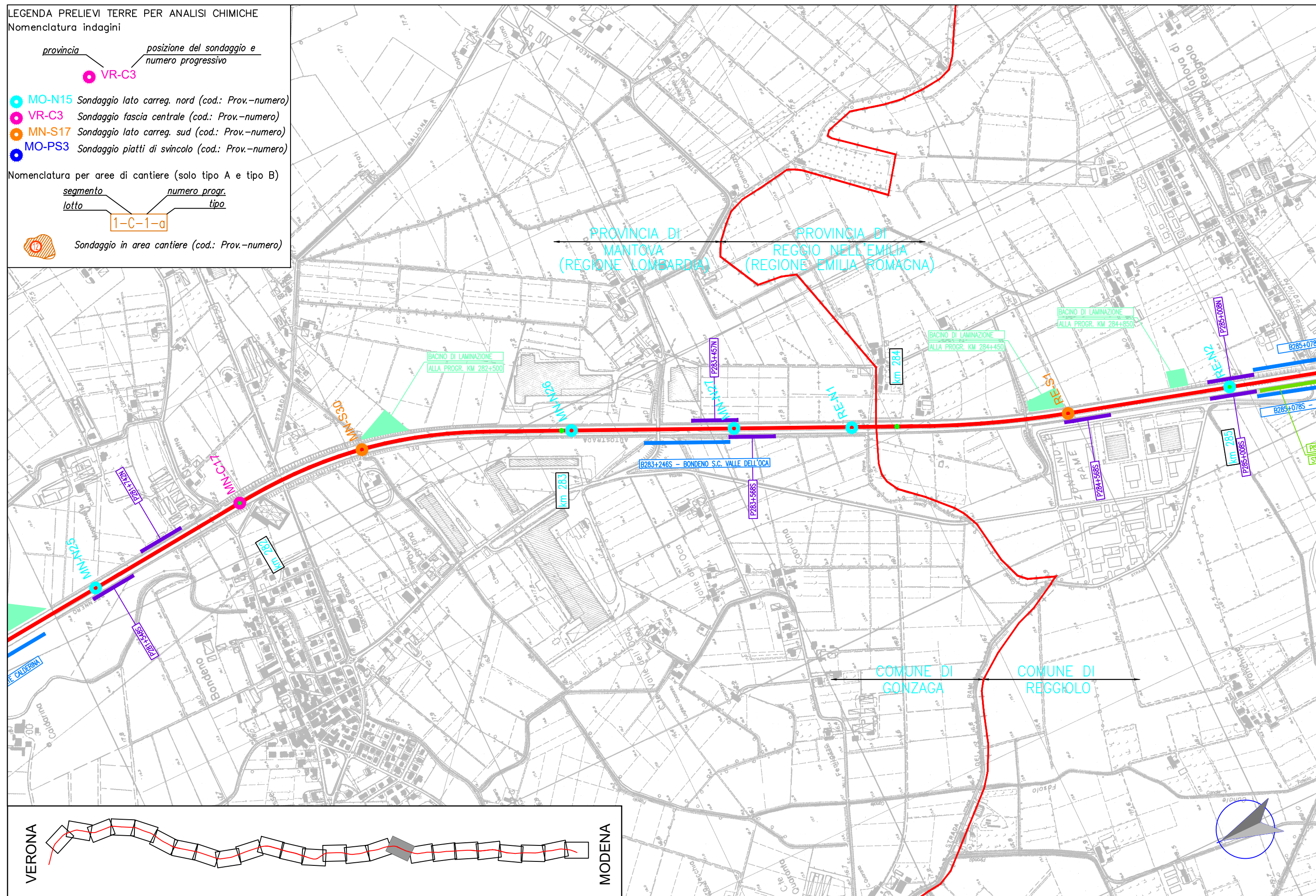
- MO-N15 Sondaggio lato carreg. nord (cod.: Prov.-numero)
- VR-C3 Sondaggio fascia centrale (cod.: Prov.-numero)
- MN-S17 Sondaggio lato carreg. sud (cod.: Prov.-numero)
- MO-PS3 Sondaggio piatti di svincolo (cod.: Prov.-numero)

Nomenclatura per aree di cantiere (solo tipo A e tipo B)

segmento numero progr. tipo

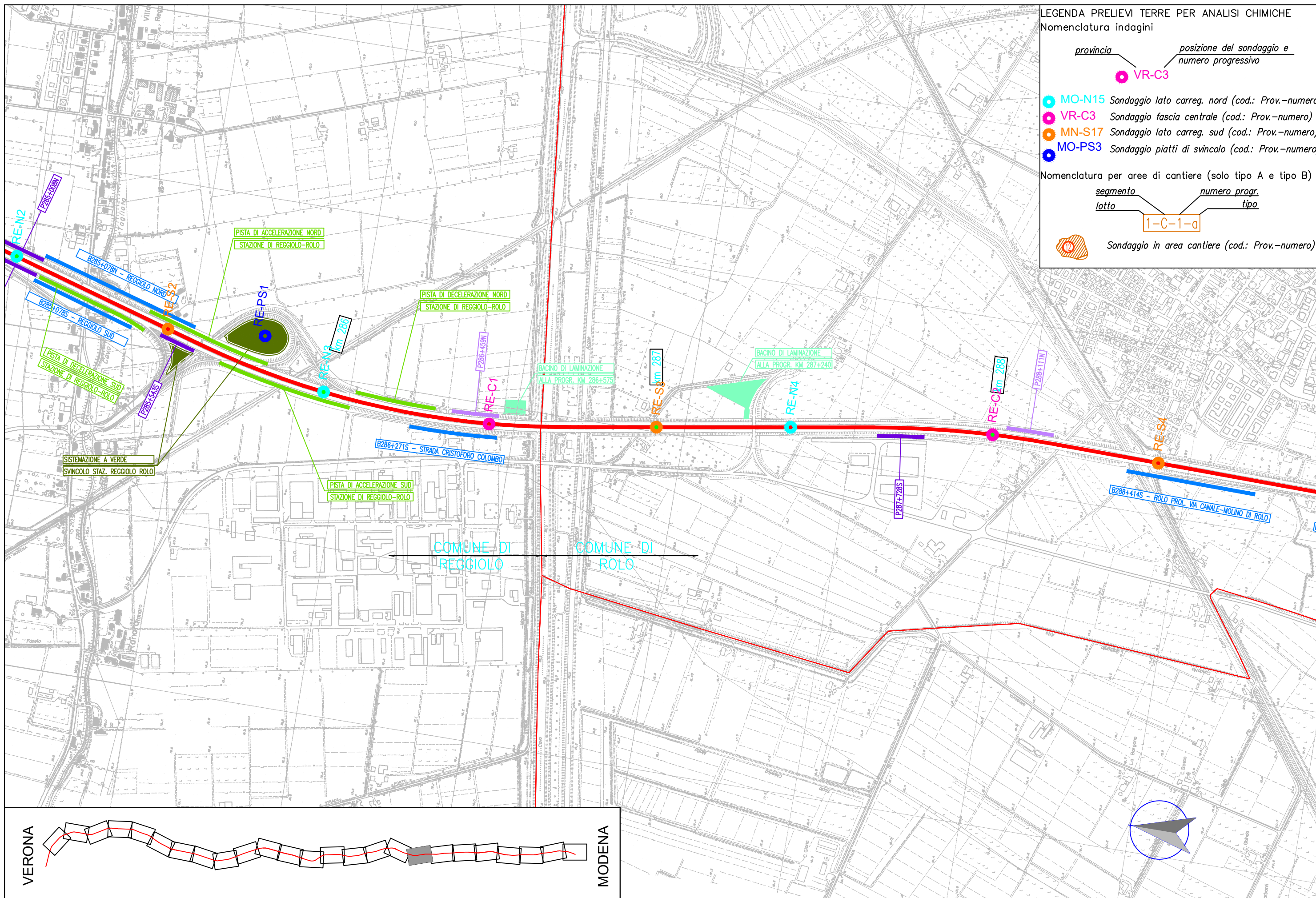
lotto 1-C-1-a

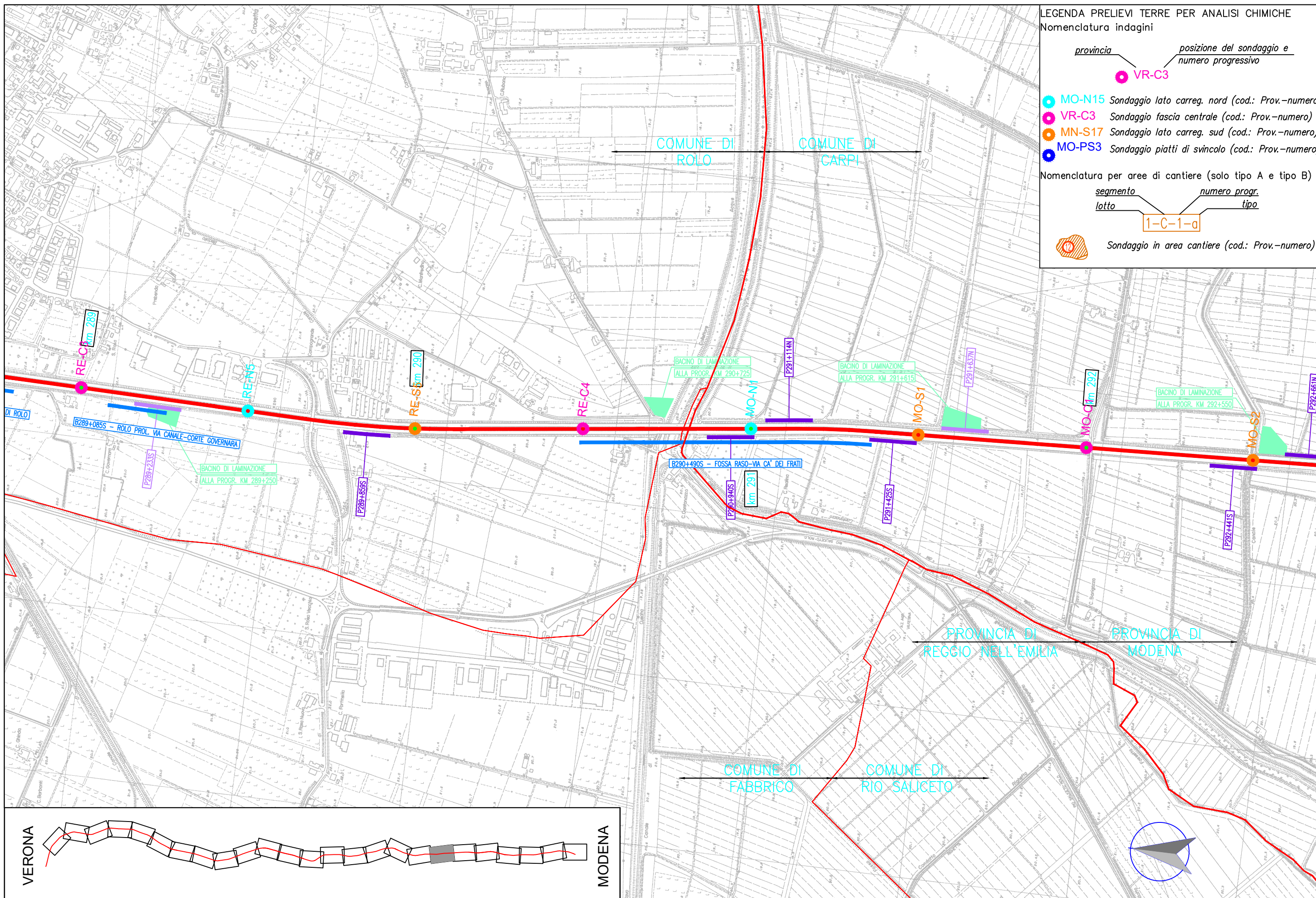
Sondaggio in area cantiere (cod.: Prov.-numero)



VERONA

MODENA





LEGENDA PRELIEVI TERRE PER ANALISI CHIMICHE  
Nomenclatura indagini

provincia posizione del sondaggio e numero progressivo

- VR-C3 Sondaggio fascia centrale (cod.: Prov.-numero)
- MO-N15 Sondaggio lato carreg. nord (cod.: Prov.-numero)
- MN-S17 Sondaggio lato carreg. sud (cod.: Prov.-numero)
- MO-PS3 Sondaggio piatti di svincolo (cod.: Prov.-numero)

Nomenclatura per aree di cantiere (solo tipo A e tipo B)

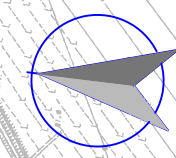
segmento numero progr.  
lotto tipo

1-C-1-a

- Sondaggio in area cantiere (cod.: Prov.-numero)


VERONA





MODENA





LEGENDA PRELIEVI TERRE PER ANALISI CHIMICHE  
Nomenclatura indagini


provincia  VR-C3 posizione del sondaggio e numero progressivo

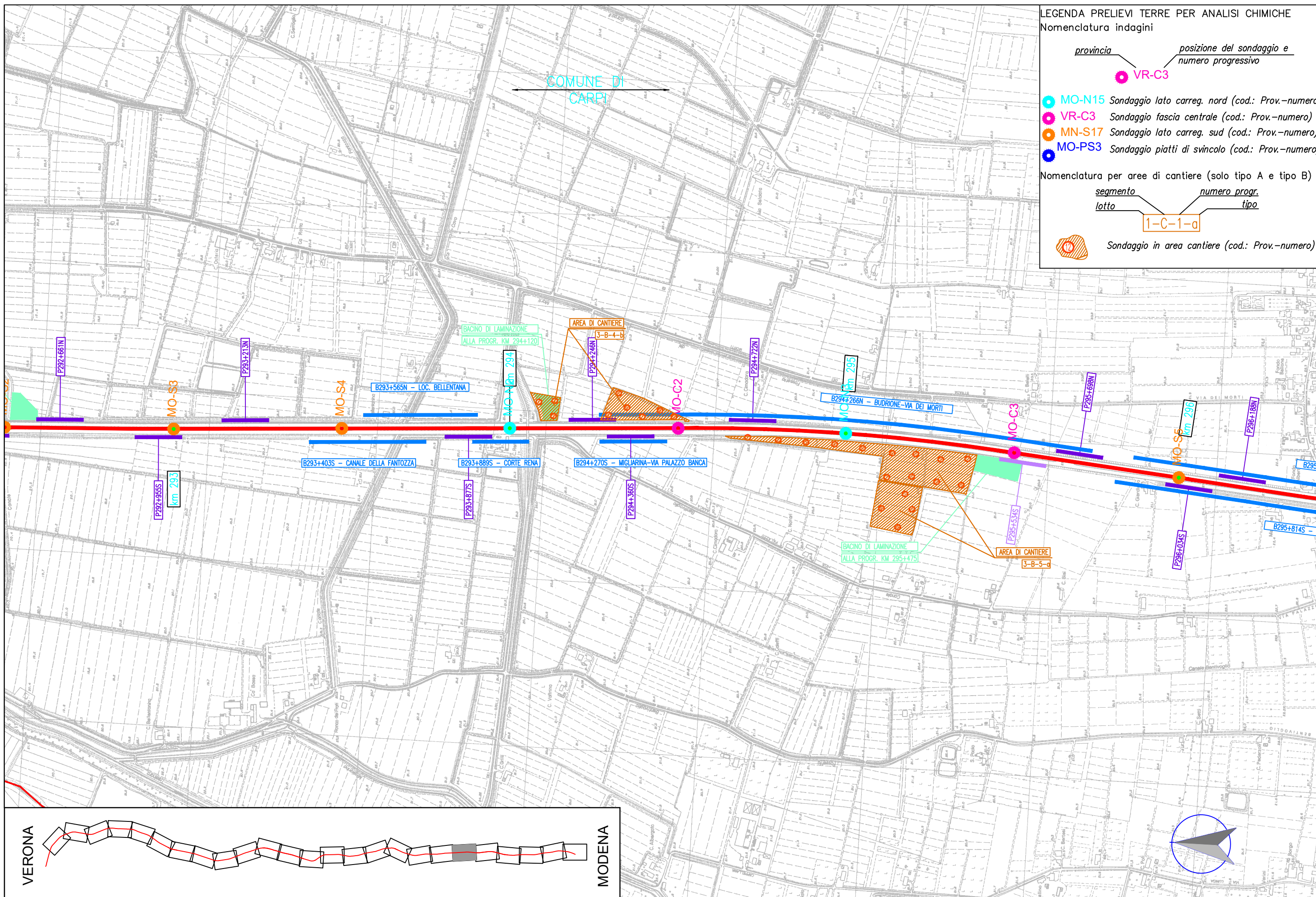
-  MO-N15 Sondaggio lato carreg. nord (cod.: Prov.-numero)
-  VR-C3 Sondaggio fascia centrale (cod.: Prov.-numero)
-  MN-S17 Sondaggio lato carreg. sud (cod.: Prov.-numero)
-  MO-PS3 Sondaggio piatti di svincolo (cod.: Prov.-numero)

Nomenclatura per aree di cantiere (solo tipo A e tipo B)

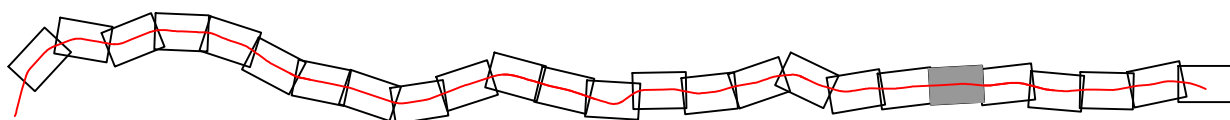
segmento numero progr.  
lotto tipo

 1-C-1-a

 Sondaggio in area cantiere (cod.: Prov.-numero)





VERONA





MODENA


LEGENDA PRELIEVI TERRE PER ANALISI CHIMICHE  
Nomenclatura indagini

provincia  VR-C3 posizione del sondaggio e numero progressivo

 MO-N15 Sondaggio lato carreg. nord (cod.: Prov.-numero)

 VR-C3 Sondaggio fascia centrale (cod.: Prov.-numero)


 MN-S17 Sondaggio lato carreg. sud (cod.: Prov.-numero)

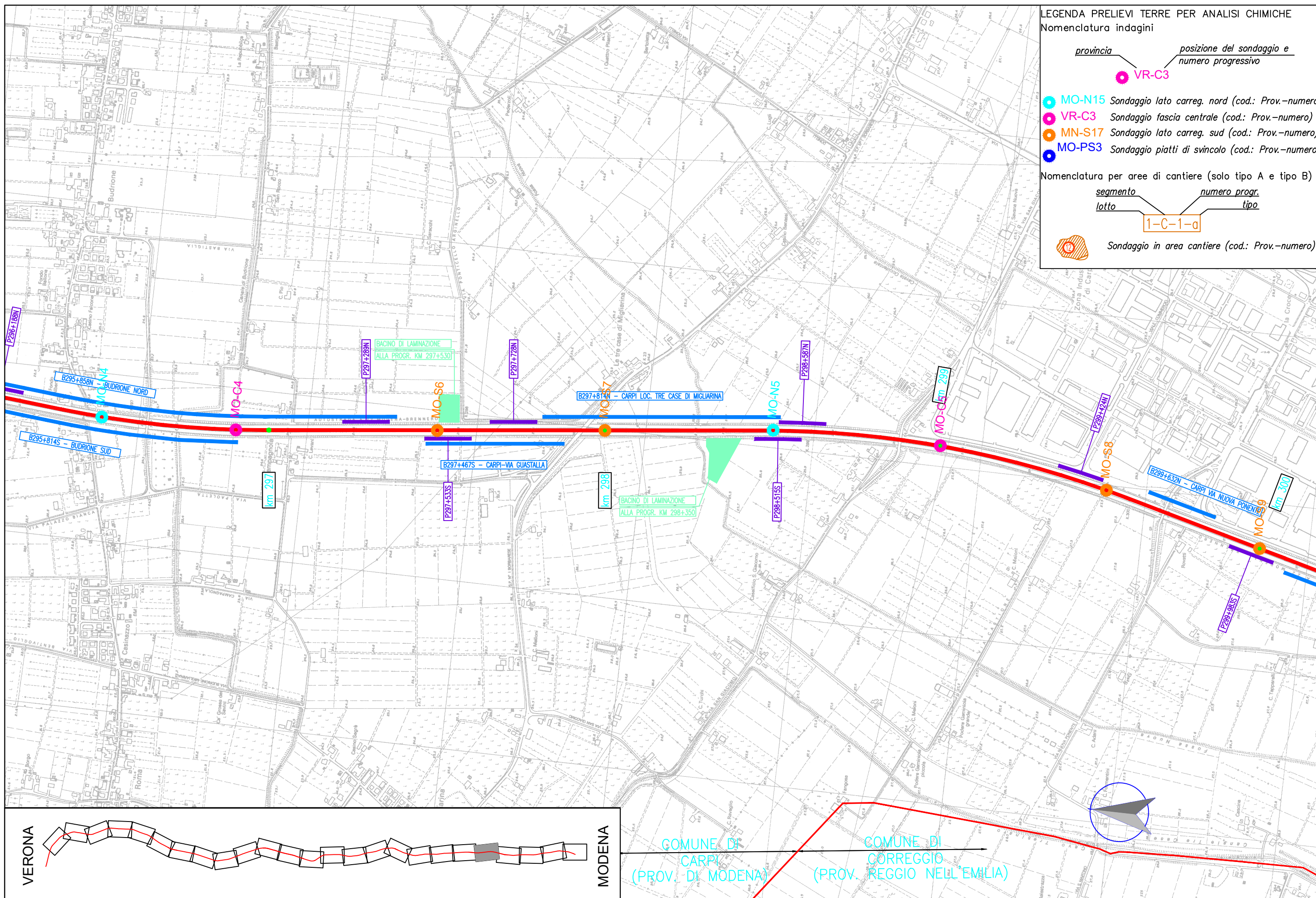
 MO-PS3 Sondaggio piatti di svincolo (cod.: Prov.-numero)

Nomenclatura per aree di cantiere (solo tipo A e tipo B)

segmento numero progr.  
lotto tipo

 1-C-1-a

 Sondaggio in area cantiere (cod.: Prov.-numero)

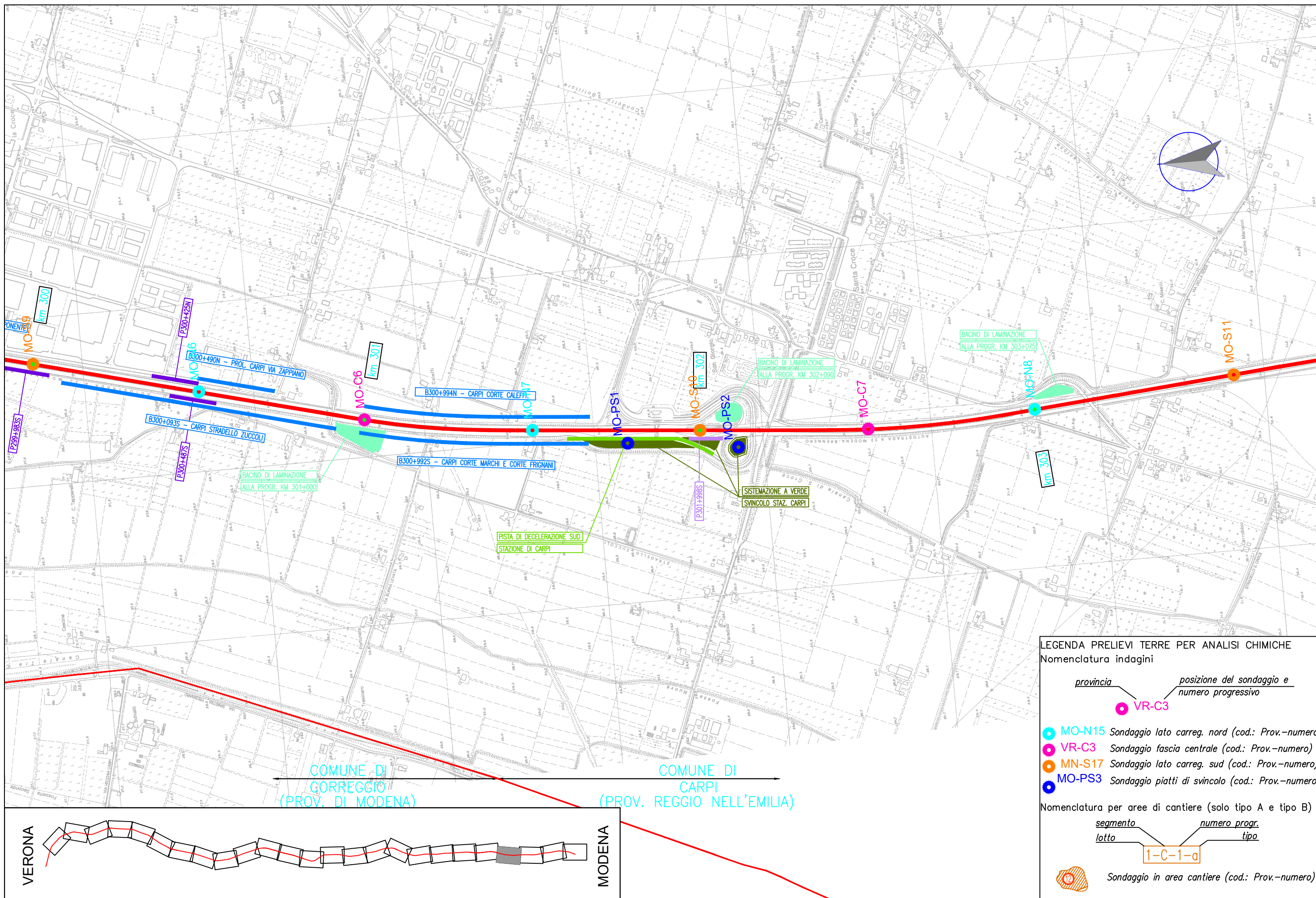


VERONA

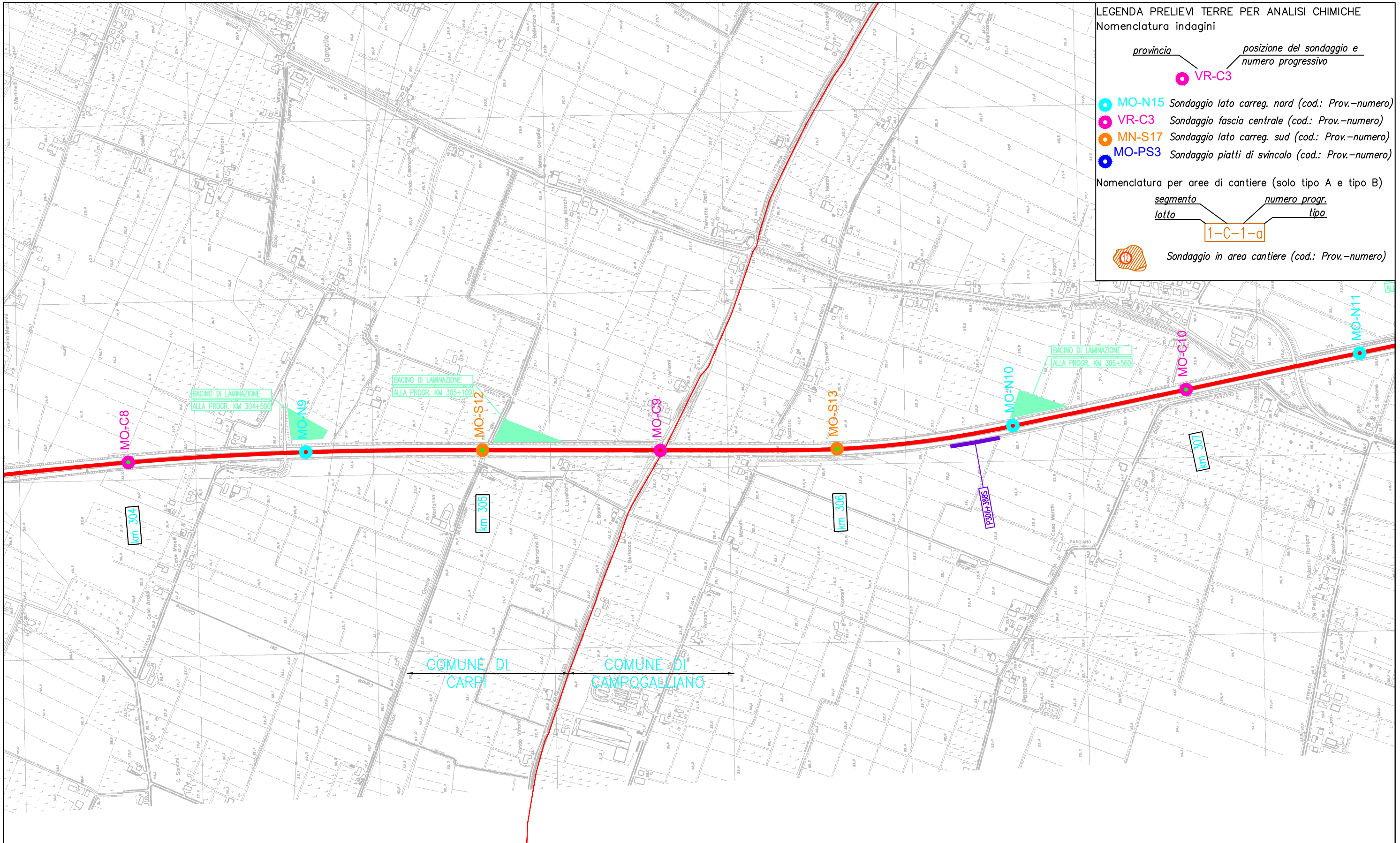
MODENA

GOMUNE DI CARPI (PROV. DI MODENA)

GOMUNE DI CORREGGIO (PROV. REGGIO NELL'EMILIA)







LEGENDA PRELIEVI TERRE PER ANALISI CHIMICHE  
Nomenclatura indagini

provincia posizione del sondaggio e numero progressivo

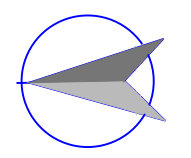
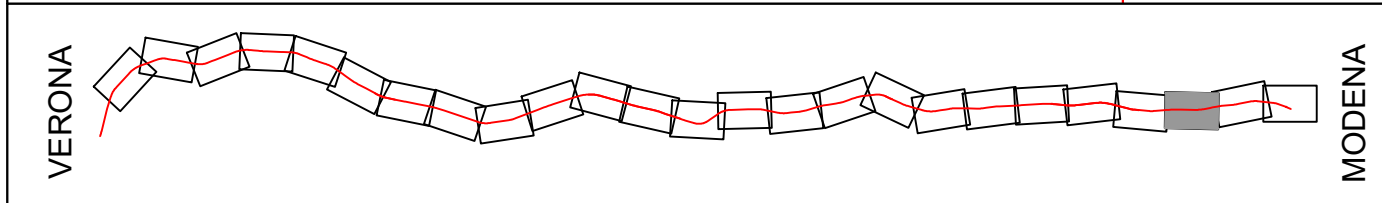
- VR-C3 Sondaggio fascia centrale (cod.: Prov.-numero)
- MO-N15 Sondaggio lato carreg. nord (cod.: Prov.-numero)
- VR-C3 Sondaggio fascia centrale (cod.: Prov.-numero)
- MN-S17 Sondaggio lato carreg. sud (cod.: Prov.-numero)
- MO-PS3 Sondaggio piatti di svincolo (cod.: Prov.-numero)

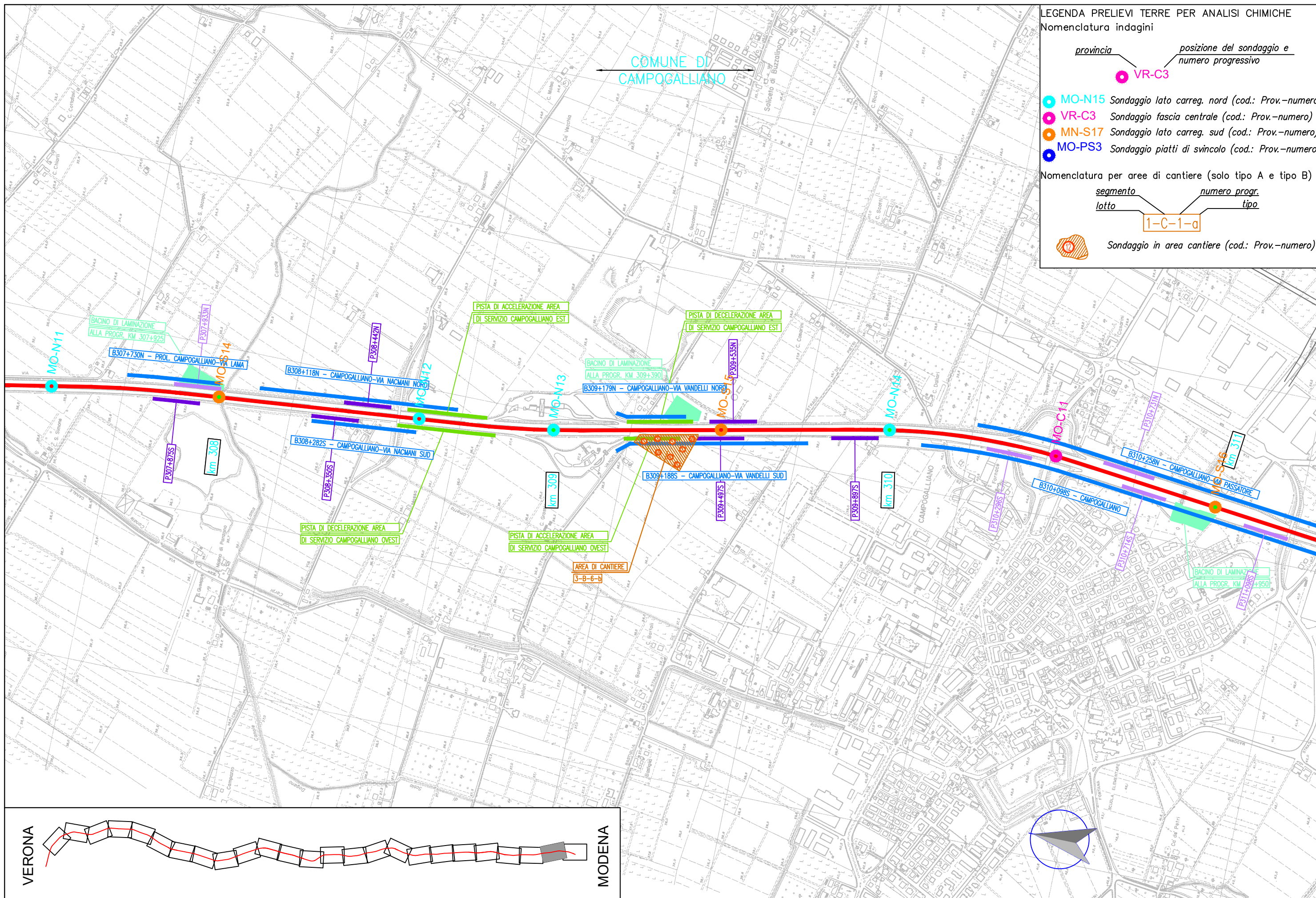
Nomenclatura per aree di cantiere (solo tipo A e tipo B)

segmento numero progr.  
lotto tipo

1-C-1-a

- Sondaggio in area cantiere (cod.: Prov.-numero)





**LEGENDA PRELIEVI TERRE PER ANALISI CHIMICHE**  
Nomenclatura indagini

provincia posizione del sondaggio e numero progressivo

- MO-N15 Sondaggio lato carreg. nord (cod.: Prov.-numero)
- VR-C3 Sondaggio fascia centrale (cod.: Prov.-numero)
- MN-S17 Sondaggio lato carreg. sud (cod.: Prov.-numero)
- MO-PS3 Sondaggio piatti di svincolo (cod.: Prov.-numero)

Nomenclatura per aree di cantiere (solo tipo A e tipo B)

segmento numero progr.  
lotto tipo

- 1-C-1-a
- Sondaggio in area cantiere (cod.: Prov.-numero)



Autostrada del Brennero S.p.A.  
Brennerautobahn A.G.

Progetto di ampliamento alla terza corsia dell'Autostrada del Brennero nel tratto compreso tra Verona e l'innesto A1-A22 a Modena

PIANO DI UTILIZZO DEI MATERIALI DI SCAVO

**Allegato 3**  
**Ubicazione punti di indagine**

Da progr. Km 311+000 ad intersezione A1

Scala 1:10.000

25/25

LEGENDA PRELIEVI TERRE PER ANALISI CHIMICHE  
Nomenclatura indagini

provincia posizione del sondaggio e numero progressivo

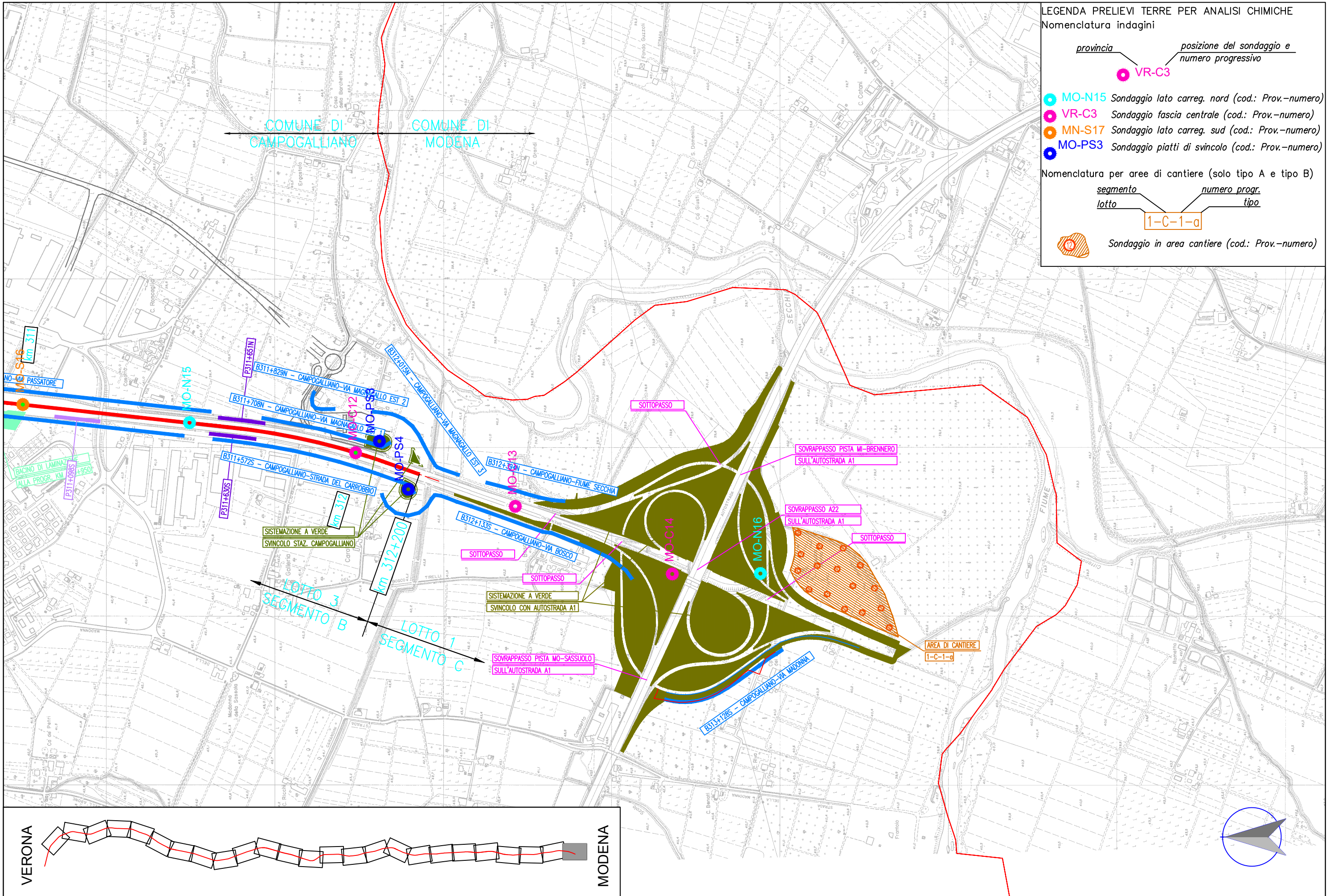
- MO-N15 Sondaggio lato carreg. nord (cod.: Prov.-numero)
- VR-C3 Sondaggio fascia centrale (cod.: Prov.-numero)
- MN-S17 Sondaggio lato carreg. sud (cod.: Prov.-numero)
- MO-PS3 Sondaggio piatti di svincolo (cod.: Prov.-numero)

Nomenclatura per aree di cantiere (solo tipo A e tipo B)

segmento numero progr.  
lotto tipo

1-C-1-a

- Sondaggio in area cantiere (cod.: Prov.-numero)



VERONA

MODENA

