



IL RESPONSABILE DEL PROCEDIMENTO  
*dott. ing. Roberto Bosetti*

# autostrada del brennero

PROGETTO DEFINITIVO PER LA REALIZZAZIONE  
DELLA TERZA CORSIA NEL TRATTO COMPRESO  
TRA VERONA NORD (KM 223) E L'INTERSEZIONE  
CON L'AUTOSTRADA A1 (KM 314)

<b>E.1</b>	<b>STUDI SPECIALISTICI - STUDIO DI COMPATIBILITA' IDRAULICA</b>
<b>A.5.2.2.</b>	CANALE ACQUE ALTE Studio delle caratteristiche degli ecosistemi fluviali - allegati




0	MAR. 2021	EMISSIONE	PRAGMA	G. VOGEL	C. COSTA
REVISIONE:	DATA:	DESCRIZIONE:	REDAZIONE:	VERIFICA:	APPROVAZIONE:
DATA PROGETTO: LUGLIO 2009			<b>DIREZIONE TECNICA GENERALE</b>		<b>IL DIRETTORE TECNICO GENERALE E PROGETTISTA:</b> 
NUMERO PROGETTO: 31/09					

# autostrada del brennero

REALIZZAZIONE DELLA TERZA CORSIA NEL  
TRATTO COMPRESO TRA VERONA NORD (KM 223)  
E L'INTERSEZIONE CON L'AUTOSTRADA A1 (KM 314)

## RECEPIMENTO PRESCRIZIONI DECRETO DI COMPATIBILITA' AMBIENTALE

<b>A</b>	<b>STUDIO PER LA COMPATIBILITÀ IDRAULICA</b>
<b>5.2.2</b>	<p><b>Canale Acque Alte</b> Studio delle caratteristiche degli ecosistemi fluviali Allegati</p>

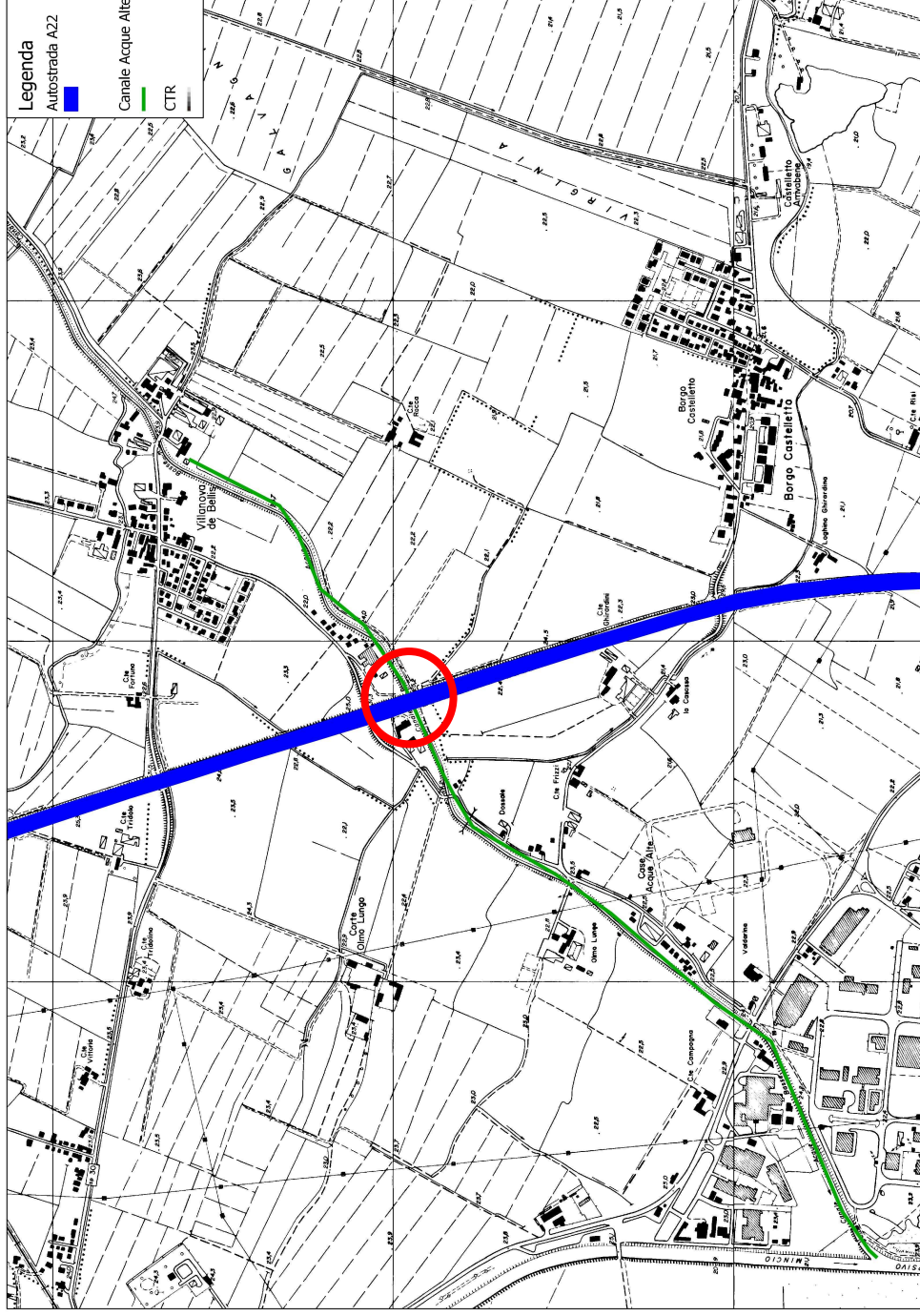
0	giugno '12	EMISSIONE	PRAGMA	G. Vogel	C. Costa
REVISIONE:	DATA:	DESCRIZIONE:	REDAZIONE:	VERIFICA:	APPROVAZIONE:
DATA PROGETTO:  GIUGNO 2012		 <p>Studio Pragma Engineering s.r.l. Contrada Nesente 38, Verona (VR) mail:info@pragmastudio.com</p>	IL TECNICO:	IL DIRETTORE TECNICO GENERALE E PROGETTISTA:	
NUMERO PROGETTO:  16/12					

## INDICE

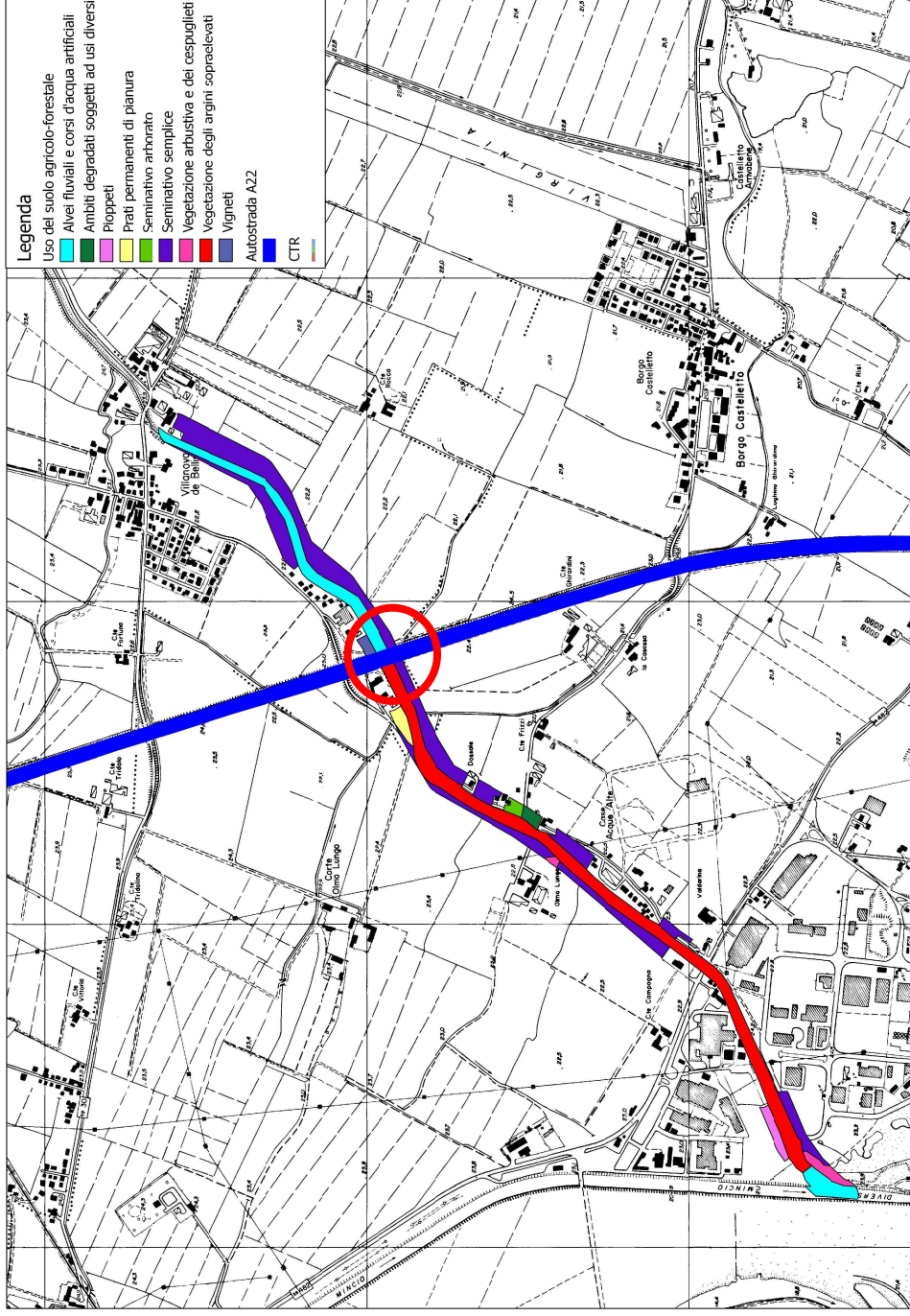
Allegato 1: Ortofoto dell'area di studio, in rosso indicata l'area di intervento. ....	2
Allegato 2: Carta Tecnica Regionale: in blu l'Autostrada del Brennero e in verde il tratto di studio del canale Acque Alte (elaborazione Qgis). ....	3
Allegato 3: Uso del suolo agricolo forestale dell'area di studio (larghezza del buffer pari a 100 metri). ....	4
Allegato 4: Stralcio della "Carta delle serie di vegetazione"- "La vegetazione d'Italia" .....	5
Allegato 5: Carta dei tipi forestali reali della Lombardia .....	6
Allegato 6: Piano di gestione della Riserva Naturale "Vallazza" e del S.I.C./Z.P.S. IT20B0010 "Vallazza":Tav 5 – Carta della vegetazione e Tav. 6 – Carta degli habitat. ....	7



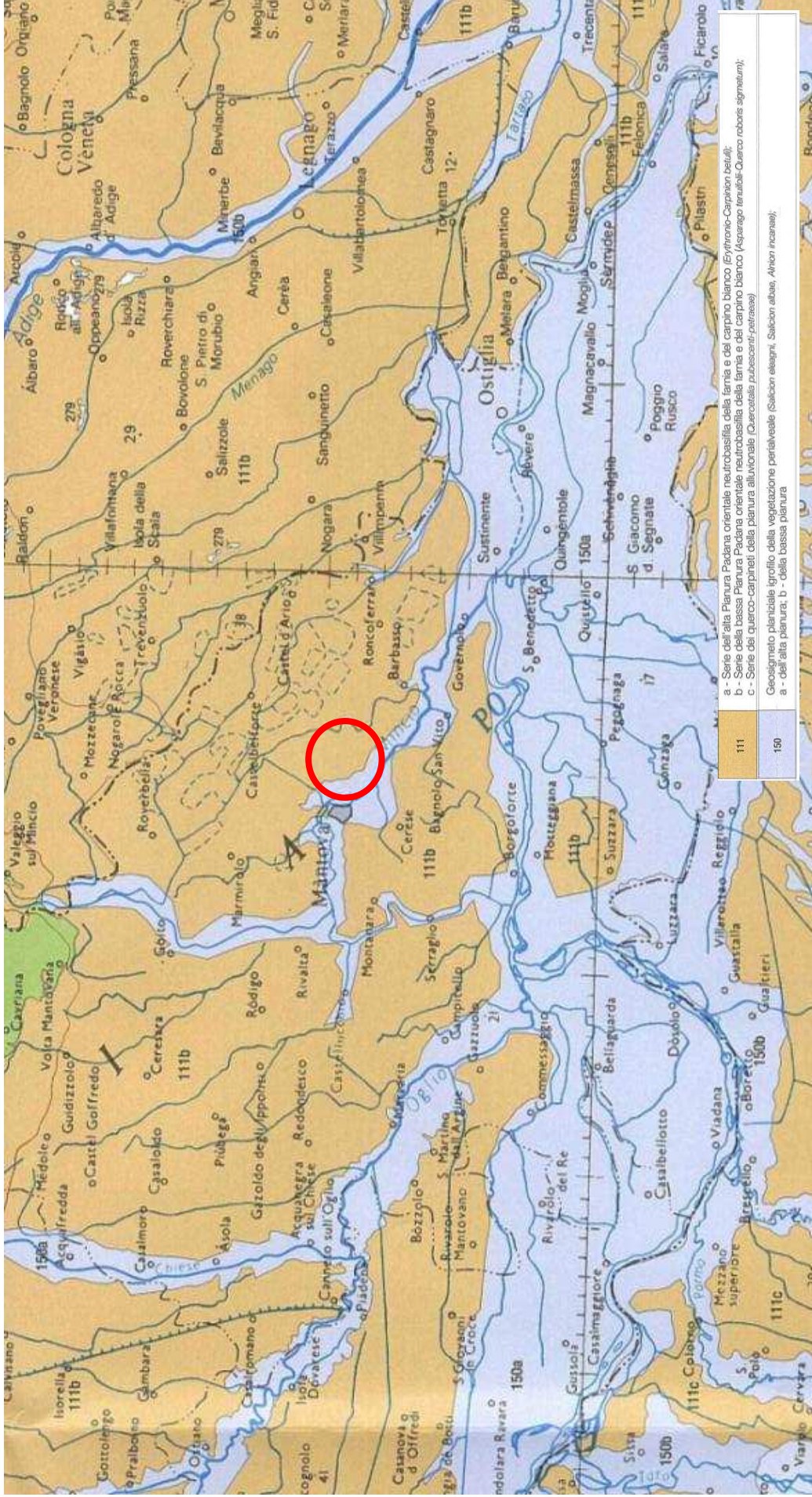
*Allegato 1: Ortofoto dell'area di studio, in rosso indicata l'area di intervento.*



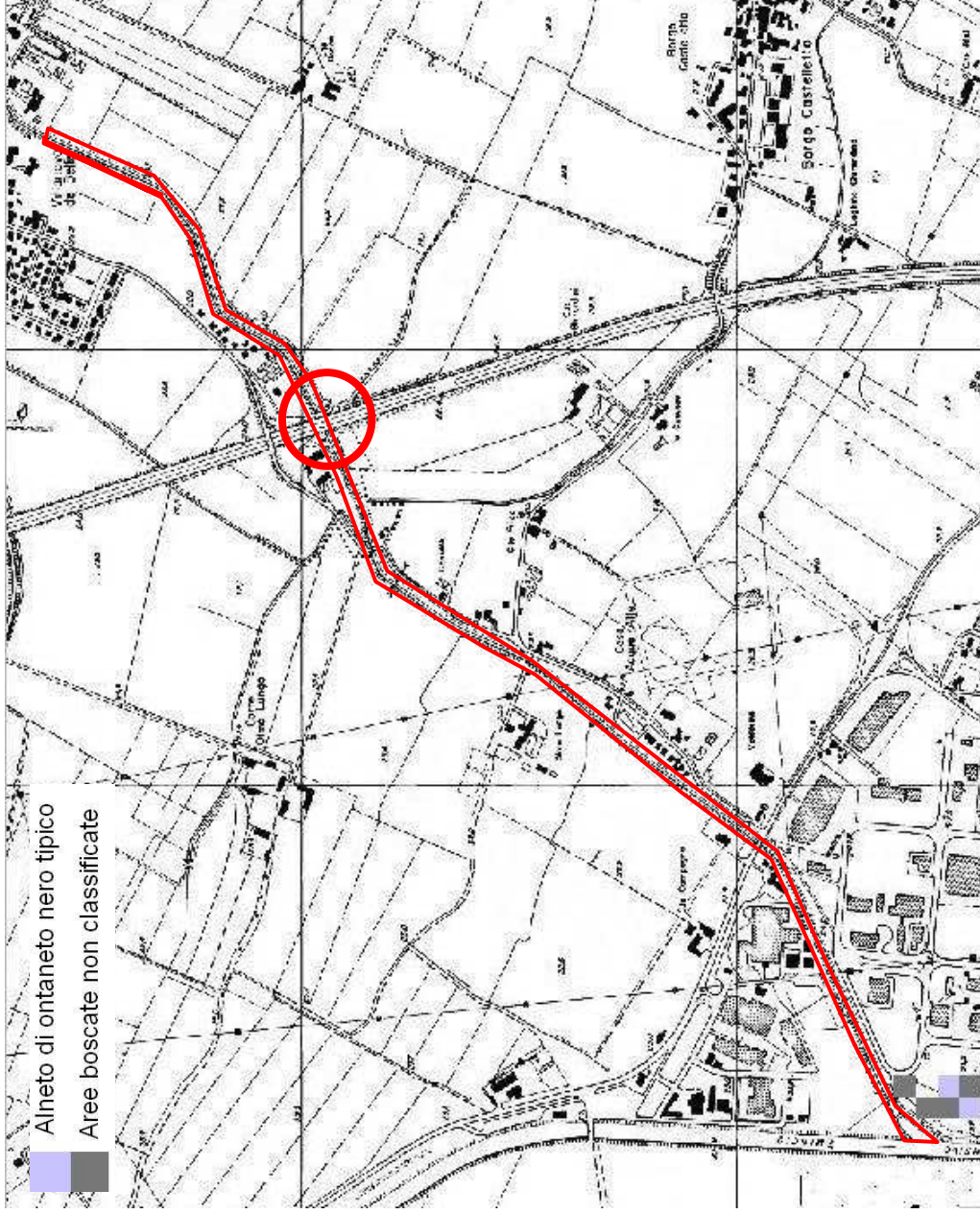
Allegato2: Carta Tecnica Regionale: in blu l'Autostrada del Brennero e in verde il tratto di studio del canale Acque Alte (elaborazione Qgis).



Allegato 3: Uso del suolo agricolo forestale dell'area di studio (larghezza del buffer pari a 100 metri).



Allegato 4: Stralcio della "Carta delle serie di vegetazione" - "La vegetazione d'Italia"

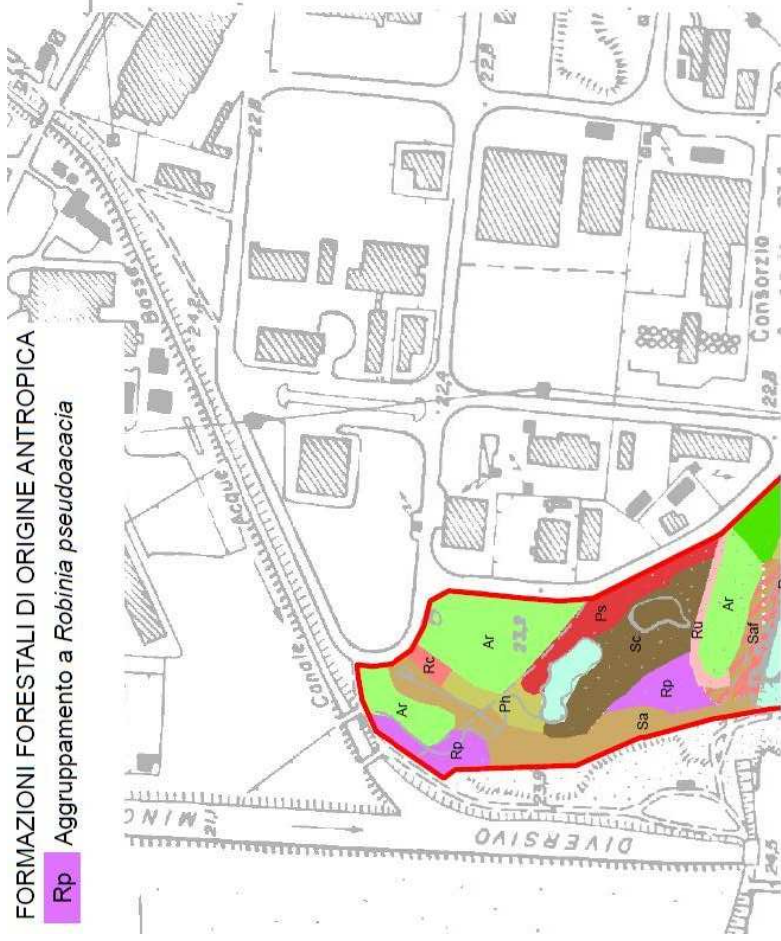


Allegato 5: Carta dei tipi forestali reali della Lombardia



**FORMAZIONI FORESTALI DI ORIGINE ANTROPICA**

**Rp** Aggruppamento a *Robinia pseudoacacia*



**Altri tipi di Habitat (classificazione CORINE BIOTOPES)**

**83.324 - Robinieti**



Allegato 6: Piano di gestione della Riserva Naturale "Vallazza" e del S.I.C./Z.P.S. IT20B0010 "Vallazza"; Tav 5 – Carta della vegetazione e Tav. 6 – Carta degli habitat.