



IL RESPONSABILE DEL PROCEDIMENTO  
dott. ing. Roberto Bosetti

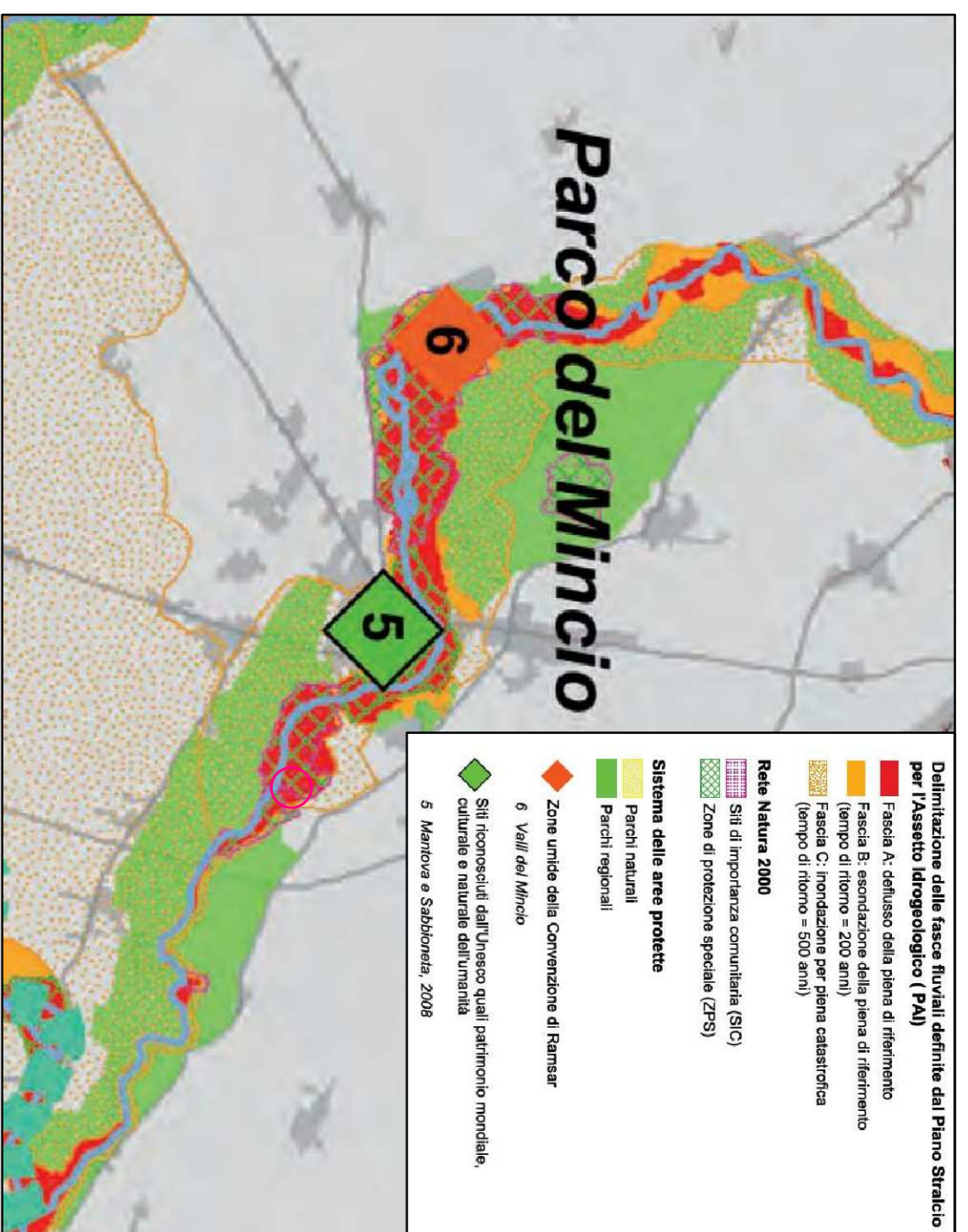
# autostrada del brennero

PROGETTO DEFINITIVO PER LA REALIZZAZIONE  
DELLA TERZA CORSIA NEL TRATTO COMPRESO  
TRA VERONA NORD (KM 223) E L'INTERSEZIONE  
CON L'AUTOSTRADA A1 (KM 314)

<b>E.5</b>	<b>STUDI SPECIALISTICI</b>
<b>N.1.2.1.</b> <b>2.6.</b>	PROGETTO DI COMPENSAZIONE AMBIENTALE NEI SITI DELLA RETE NATURA 2000 INTERVENTO NEL SIC/ZPS "VALLAZZA" Elementi grafici di inquadramento Vincoli

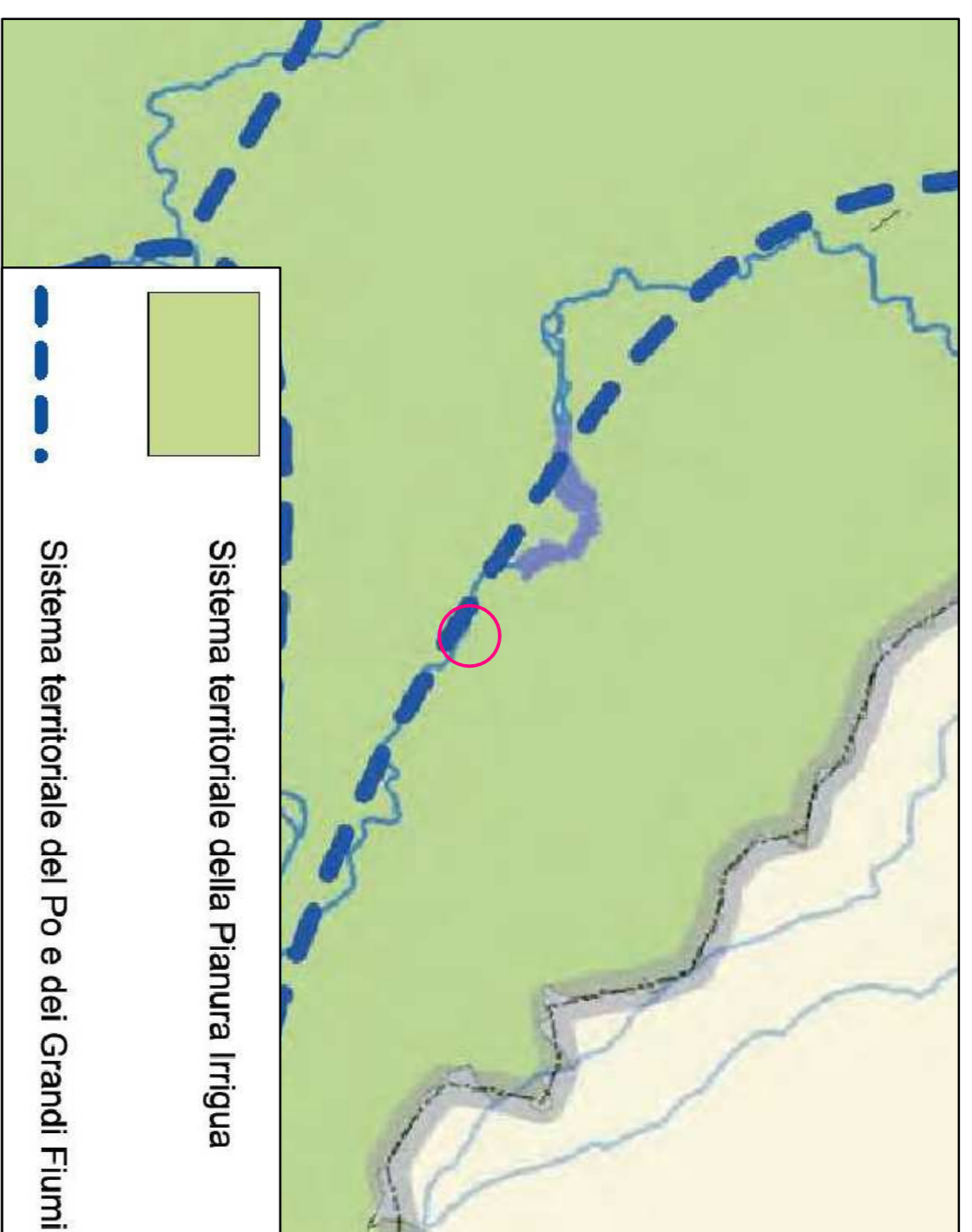
0	MAR. 2021	EMISSIONE	PRAGMA	G. VOGEL	C. COSTA
REVISIONE:	DATA:	DESCRIZIONE:	REDAZIONE:	VERIFICA:	APPROVAZIONE:
DATA PROGETTO: LUGLIO 2009		<b>DIREZIONE TECNICA GENERALE</b>	IL DIRETTORE TECNICO GENERALE E PROGETTISTA:		
NUMERO PROGETTO: 31/09					





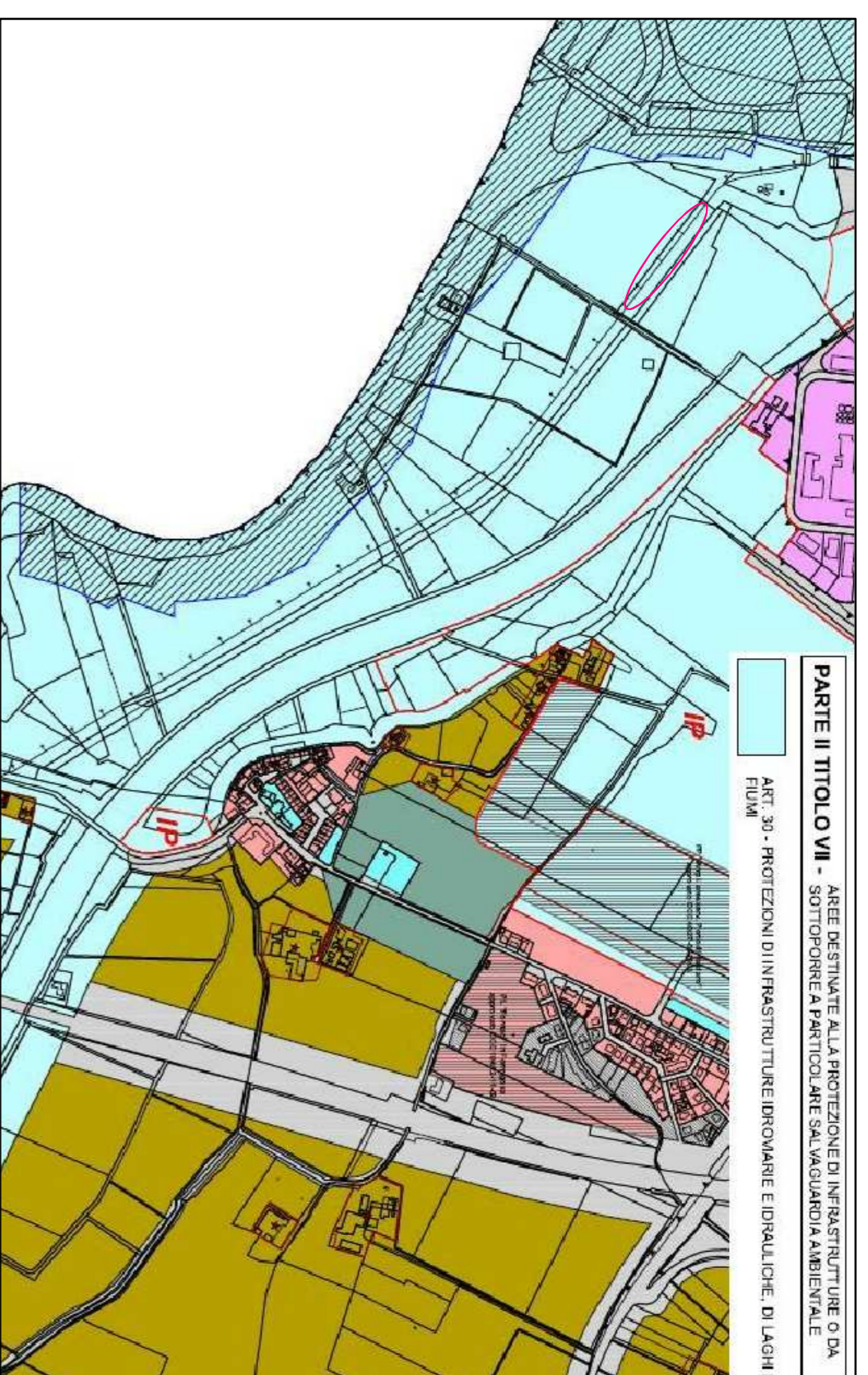
Stralcio della tavola 2 "Zone di preservazione e salvaguardia ambientale" PTR Lombardia

Zona di intervento



Stralcio della tavola 4 "I sistemi territoriali del PTR" PTR Lombardia

Zona di intervento



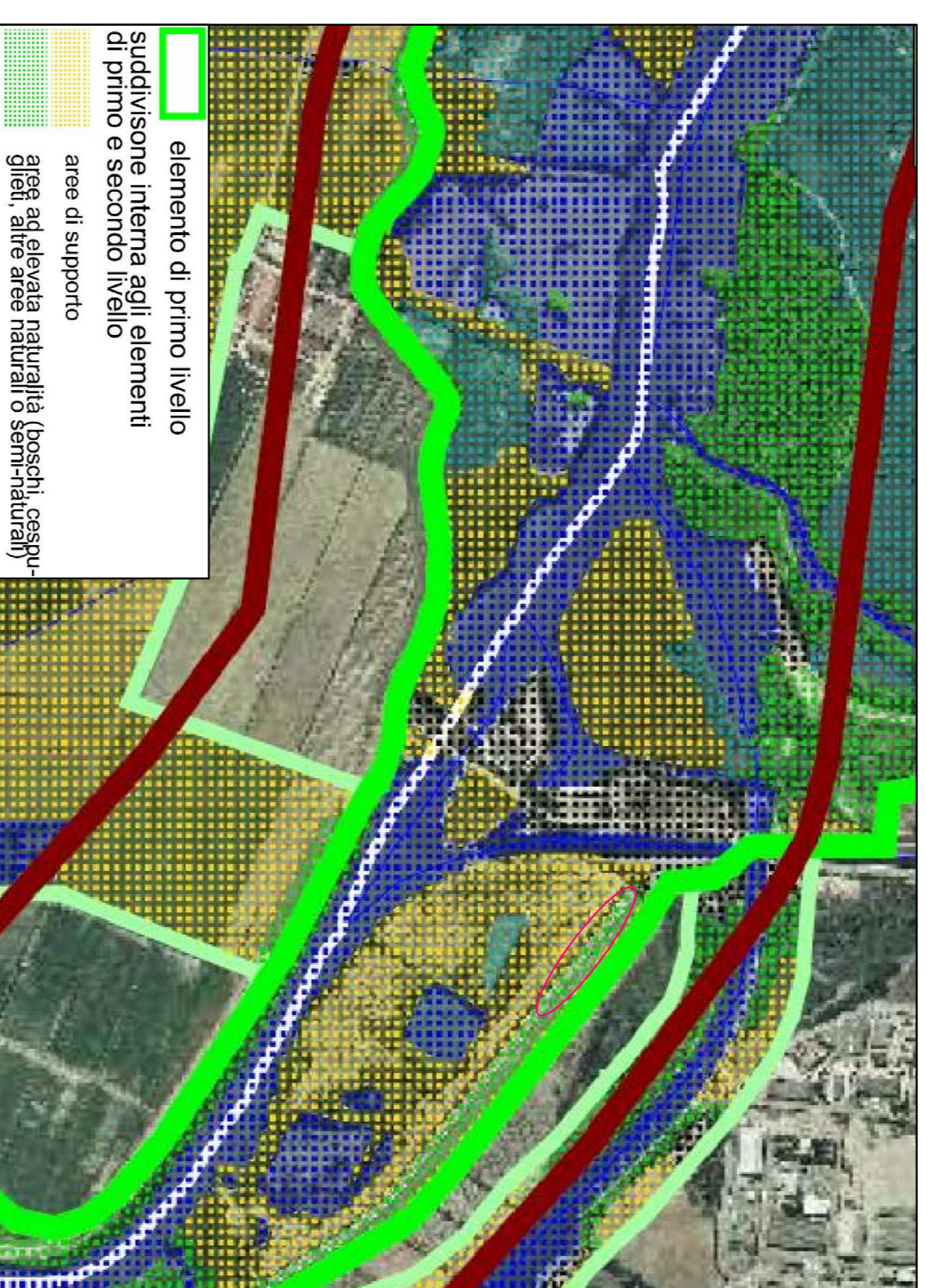
Stralcio della tavola 4 "Azionamento e ambiti di pianificazione attuativa" PRG Mantova

Zona di intervento



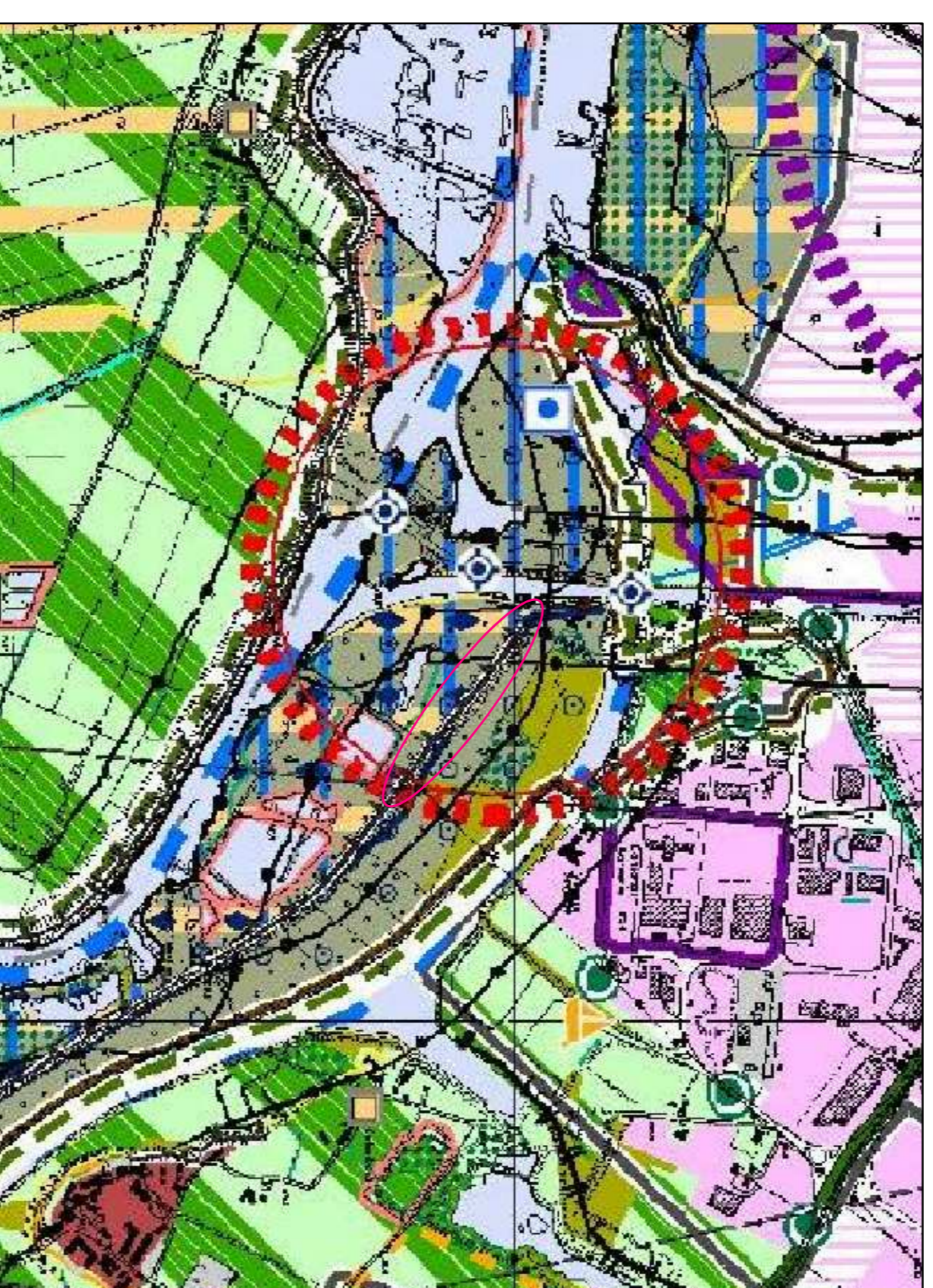
Perimetrazione SIN "Laghi di Mantova e polo chimico" PTR Lombardia

Zona di intervento



Rete Ecologica Regionale Pianura Padana e Oltrepò pavese, settore 196

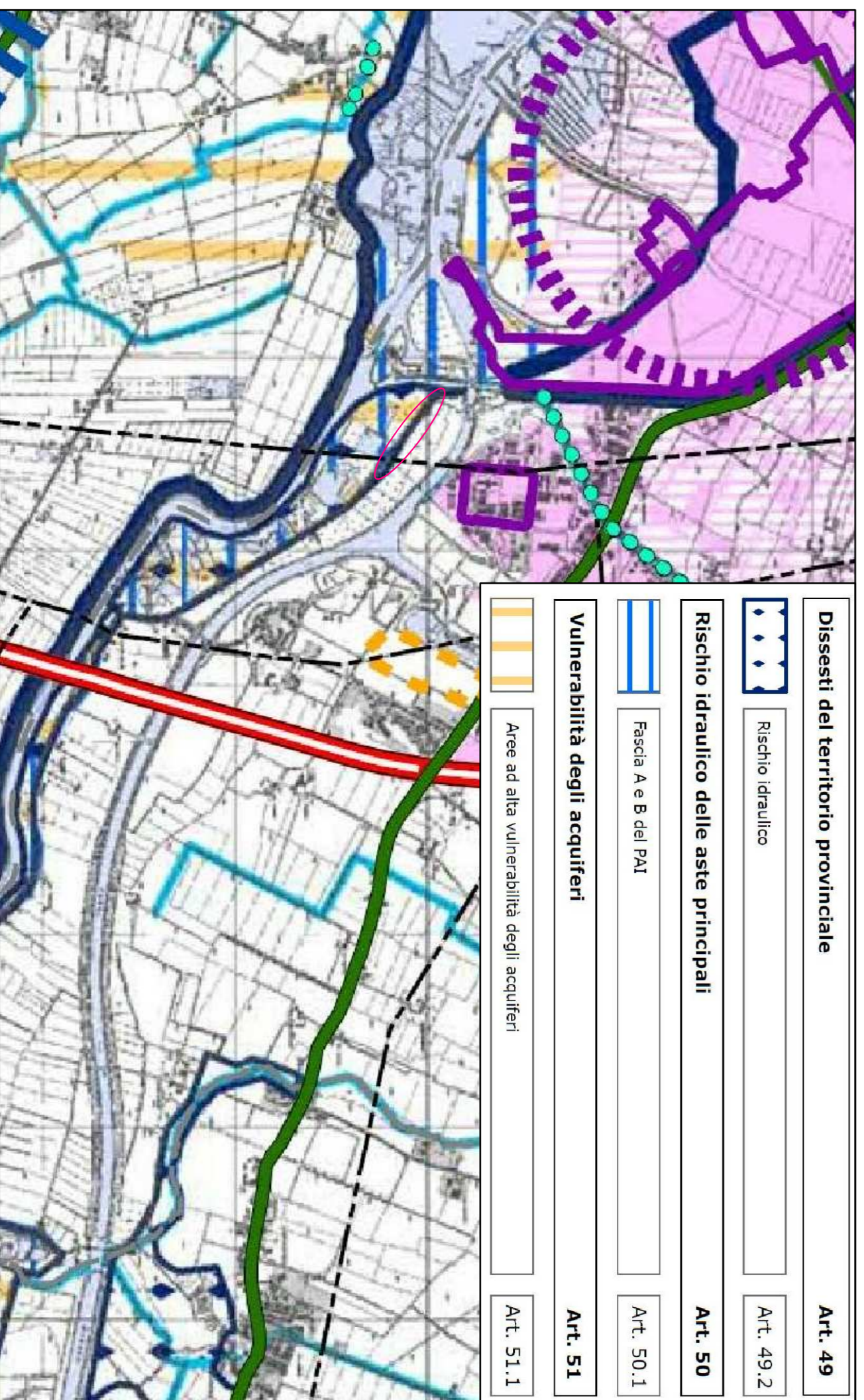
Zona di intervento



Stralcio della tavola 1 "Indicazioni paesaggistiche e ambientali" - Circondario D Sud PTR Mantova

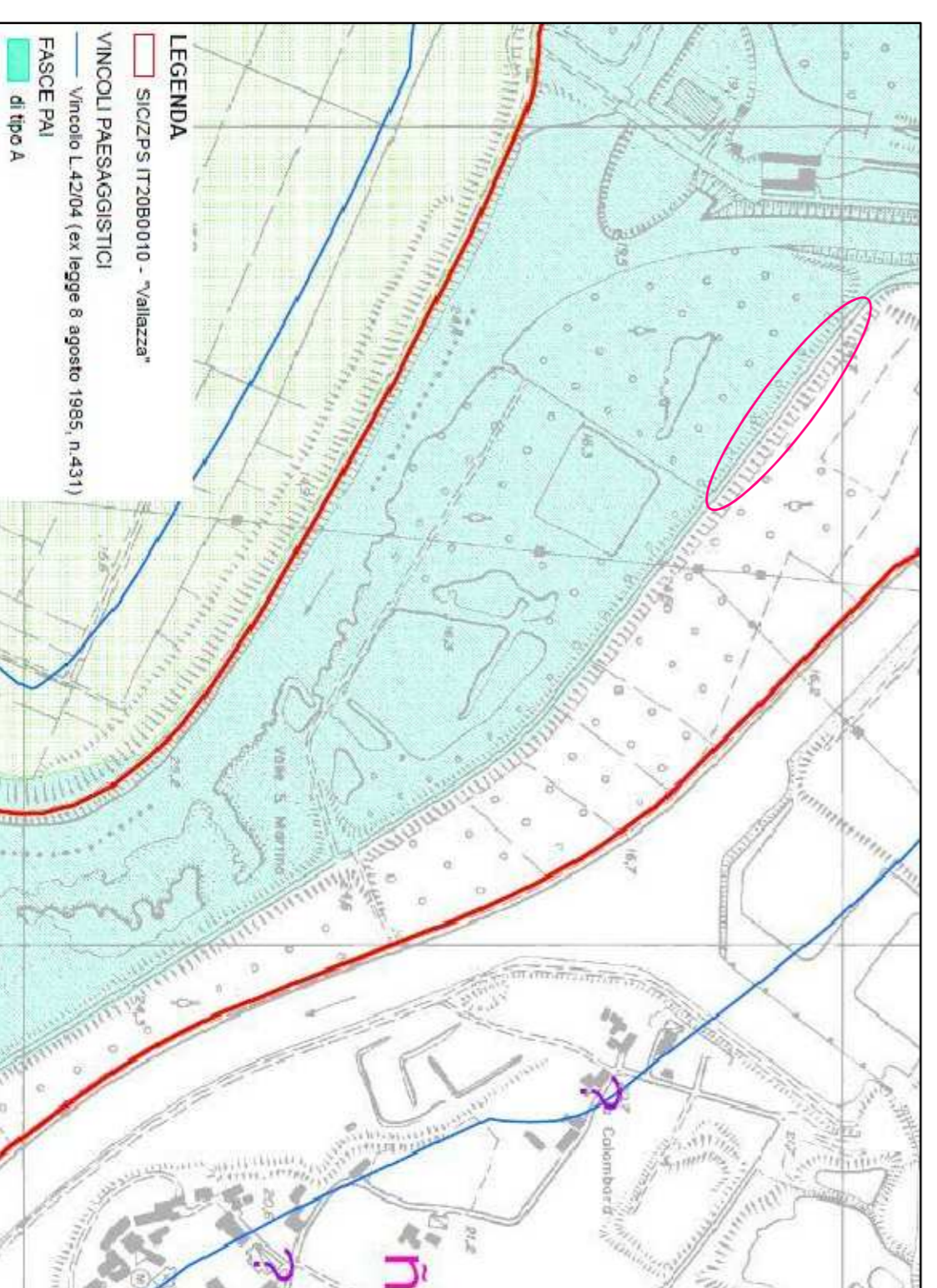
Zona di intervento

Aree assegnate e specifiche tutela D.Lgs. 42/2004	Art. 16
Fiumi, torrenti e corsi di acqua pubblica e relative sponde	Art. 16.1
Fiumi, torrenti e corsi di acqua pubblica e relative sponde	Art. 16.2
Rete del SIN Natura 2000	Art. 16.2
Siti di interesse comunitario (SIC)	Art. 16.2
Zone a protezione speciale (ZPS)	Art. 16.2
Sistemi delle aree naturali protette	Art. 16.3
Sistemi naturali	Art. 16.3
Zone umide	Art. 20
Zone umide	Art. 20
Laghi di zona montana e di pianura	Art. 20
Secondo livello della rete - aree di protezione dei valori ambientali	Art. 33.2
Insediamenti storici nelle zone di valore storico-culturale	
TUTELA DELLE NATURIC AMBIENTALI, IDROLOGICHE ED IDRAULICHE	
Disegni del territorio provinciale	Art. 48
Rischio idraulico	Art. 49.2
Rischio idraulico delle aste principali	Art. 50
Fascia A e B del PAI	Art. 50.1
Acque e di progetto	Art. 50.1
Vulnerabilità degli acquiferi	Art. 51
Aree ad alta vulnerabilità degli acquiferi	Art. 51.1
Aree di riserva dell'acquifero profondo	Art. 51.2



Stralcio della tavola 3 "Sistema del rischio, degrado e compromissione paesaggistica" PTR Mantova

Zona di intervento



Stralcio della Tav. 8 "Carta dei vincoli" del Piano di gestione della Riserva Naturale "Vallazza" e del SIC/ZPS IT20B0010 "Vallazza"

Zona di intervento

**SOCIETA' PER AZIONI AUTOSTRADA DEL BRENNERO - TRENTO**

REALIZZAZIONE DELLA TERZA CORSIA NEL TRATTO COMPRESO TRA VERONA NORD (KM 223) E L'INTERSEZIONE CON L'AUTOSTRADA A1 (KM 314)

**RECEPIMENTO PRESCRIZIONI DECRETO DI COMPATIBILITA' AMBIENTALE**

**autostrada del brennero**

**PROGETTO DI COMPENSAZIONE AMBIENTALE NEL SIN DELLA RETE NATURA 2000**

**Intervento nel SIC/ZPS "Vallazza," e nel SIC "Chivavica del Moro"**

**Inquadramento Inquinamento Relazione sintetica di inquinamento Vincoli**

**1.2126**

REVISIONE:	0	DATA:	aprile '12	EMISSIONE:	
REDAZIONE:		DESCRIZIONE:	Studio Progetto	VERIFICA:	G. Vogel
APPROVAZIONE:		REDAZIONE:		VERIFICA:	C. Costa
APPROVAZIONE:		REDAZIONE:		VERIFICA:	L. BERTHIO, T. GEMELLI E PROGETTISTI

FEBBRAIO 2012

NUMERO PROGETTO: 16/12

MASSIMO MAROTTI MONICA N. 241

ELISA SCHIOPPA

ORDINE DEGLI INGEGNERI DELLA PROV. DI BOLOGNA ING. ENRICO COSTA

INGENIEUR- UND ARCHITECTENBÜRO DER PROVINZ BOZEN