

IL RESPONSABILE DEL PROCEDIMENTO
dott. ing. Roberto Bosetti

autostrada del brennero

PROGETTO DEFINITIVO PER LA REALIZZAZIONE
DELLA TERZA CORSIA NEL TRATTO COMPRESO
TRA VERONA NORD (KM 223) E L'INTERSEZIONE
CON L'AUTOSTRADA A1 (KM 314)

E.5	STUDI SPECIALISTICI
N.1.2.2. 2.5A.	PROGETTO DI COMPENSAZIONE AMBIENTALE NEI SITI DELLA RETE NATURA 2000 ELABORATI DI PROGETTO Elaborati grafici Planimetria occupazioni temporanee


0	MAR. 2021	EMISSIONE	PRAGMA	G. VOGEL	C. COSTA
REVISIONE:	DATA:	DESCRIZIONE:	REDAZIONE:	VERIFICA:	APPROVAZIONE:
DATA PROGETTO: LUGLIO 2009			DIREZIONE TECNICA GENERALE		IL DIRETTORE TECNICO GENERALE E PROGETTISTA:
NUMERO PROGETTO: 31/09					

autostrada del brennero



REALIZZAZIONE DELLA TERZA CORSIA NEL
TRATTO COMPRESO TRA VERONA NORD (KM 223)
E L'INTERSEZIONE CON L'AUTOSTRADA A1 (KM 314)

RECEPIMENTO PRESCRIZIONI DECRETO DI COMPATIBILITA' AMBIENTALE

N	PROGETTO DI COMPENSAZIONE AMBIENTALE NEI SITI DELLA RETE NATURA 2000
1.22.25.A	Intervento nel SIC/ZPS "Vallazza" e nel SIC "Chiavica del Moro" Intervento nel SIC/ZPS "Vallazza" Elaborati di progetto Relazione tecnica Planimetria occupazioni temporanee

0	aprile '12	EMISSIONE	Studio Pragma	G. Vogel	C. Costa
REVISIONE:	DATA:	DESCRIZIONE:	REDAZIONE:	VERIFICA:	APPROVAZIONE:
DATA PROGETTO:			IL DIRETTORE TECNICO GENERALE E PROGETTISTA:		
FEBBRAIO 2012					
NUMERO PROGETTO:					
16/12					

AREA INTERESSATA DALL'INTERVENTO:
MAPPALE 14, 26, 28 E 29
MAPPA CATASTALE COMUNE DI MANTOVA, FOGLIO 97
Scala 1:2000

 Occupazione temporanea
 Proprietà del Demanio Pubblico dello Stato, Opere idrauliche

Numero particella e foglio	Lunghezza tratto opera m	Superficie occupazione temporanea mq	Superficie esproprio mq	Oneri esproprio e occupazione temporanea
14 foglio 97	26	156		€ 65,00
29 foglio 97	230	1380		€ 575,00
Totale	256	1536		€ 640,00

