



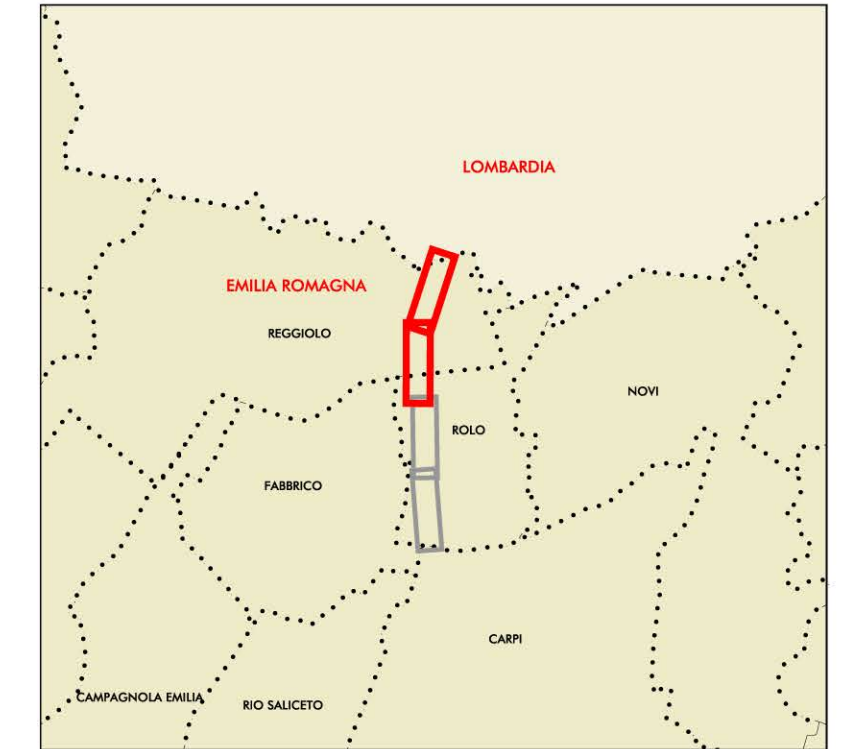
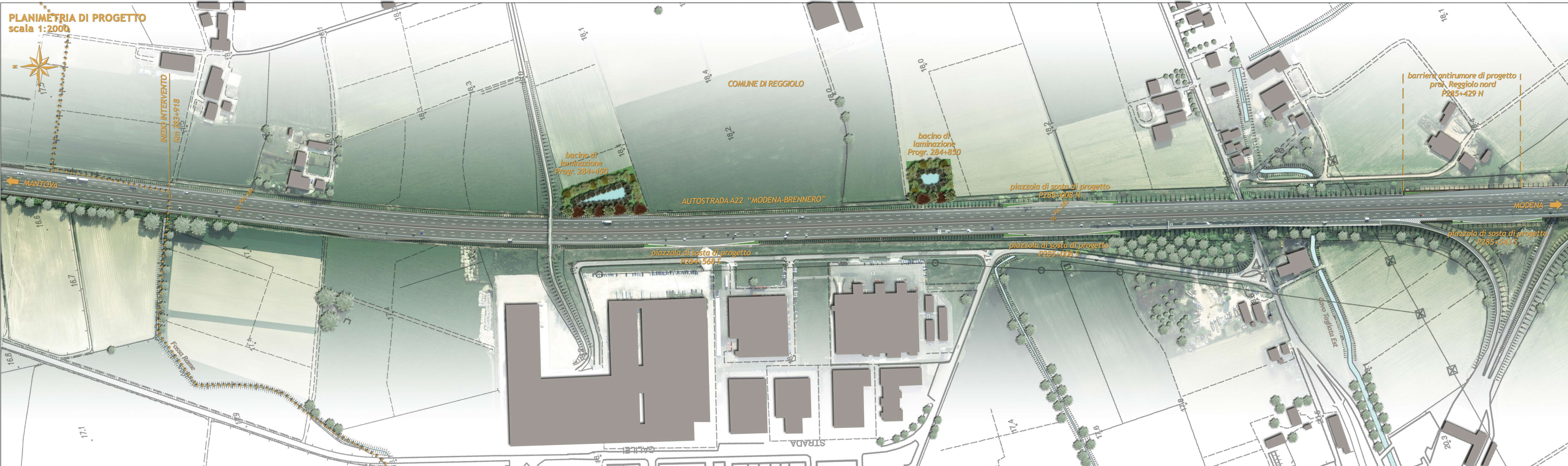
IL RESPONSABILE DEL PROCEDIMENTO
dott. ing. Roberto Bosetti

autostrada del brennero

PROGETTO DEFINITIVO PER LA REALIZZAZIONE
DELLA TERZA CORSIA NEL TRATTO COMPRESO
TRA VERONA NORD (KM 223) E L'INTERSEZIONE
CON L'AUTOSTRADA A1 (KM 314)




E.7	STUDI SPECIALISTICI
B.5.1.	RETE ECOLOGICA PROV. REGGIO EMILIA: INTERVENTI PREVISTI Planimetria con localizzazione degli interventi proposti Tav. 1/2 - Scala 1:2.000

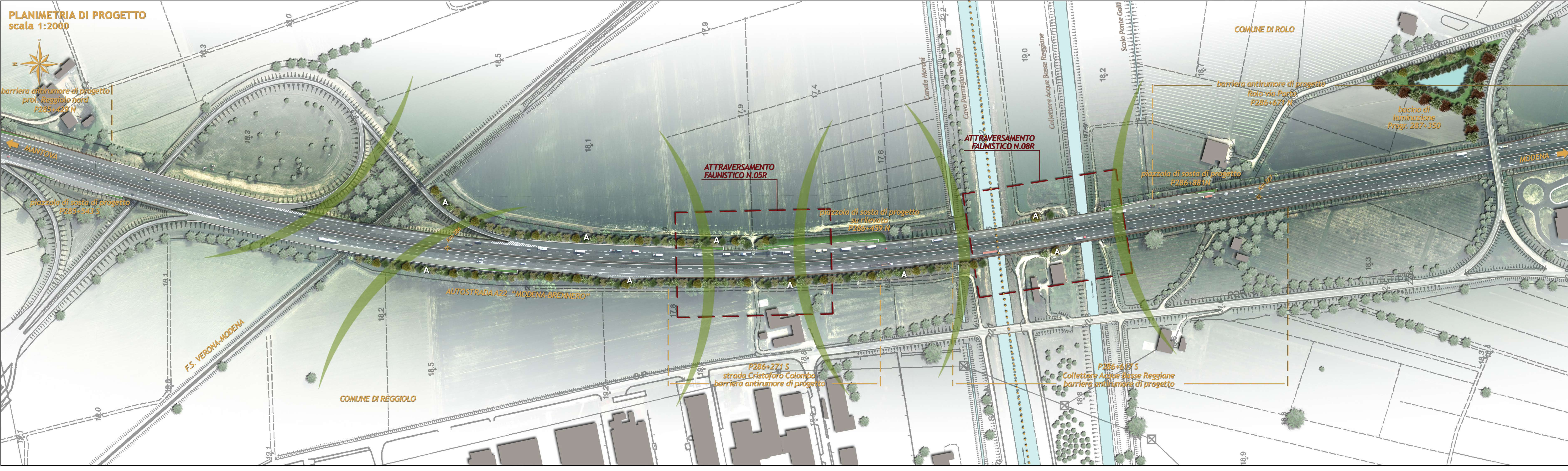
0	MAR. 2021	EMISSIONE	A. PASSERA	D. QUATTROCIOCCHI	C. COSTA
REVISIONE:	DATA:	DESCRIZIONE:	REDAZIONE:	VERIFICA:	APPROVAZIONE:
DATA PROGETTO: LUGLIO 2009		DIREZIONE TECNICA GENERALE	IL DIRETTORE TECNICO GENERALE E PROGETTISTA:		
NUMERO PROGETTO: 31/09					



INTERVENTI DI MITIGAZIONE FINALIZZATI ALL'AUMENTO DELLA FUNZIONALITA' DELLA RETE ECOLOGICA LOCALE

ATTRAVERSAMENTO FAUNISTICO N.05R
SOTTOVIA AGRICOLO Pk 286+388 - vedasi schema tipologico - tav. 6
ATTRAVERSAMENTO FAUNISTICO N.08R
SOTTOVIA AGRICOLO Pk 286+747 - vedasi schema tipologico - tav. 6

-  BACINI DI LAMINAZIONE - vedasi tav. 2.1 e 2.2
-  SIEPE ARBUSTIVA DI SPECIE BACCIFERE CON FUNZIONE ATTRATTIVA PER LA FAUNA vedasi abaco e schema associativo - tav. 6
-  VARCO FAUNISTICO FUNZIONALE



autostrada del brennero

REALIZZAZIONE DELLA TERZA CORSIA NEL TRATTO COMPRESO TRA VERONA NORD (KM 223) E L'INTERSEZIONE CON L'AUTOSTRADA A1 (KM 314)

COMPATIBILITA' AMBIENTALE:
RECEPIMENTO PRESCRIZIONI REGIONE EMILIA ROMAGNA

B	RETE ECOLOGICA PROV. REGGIO EMILIA: INTERVENTI PREVISTI
5.1	Planimetria con localizzazione degli interventi di progetto Tav. 1/2 - Scala 1:2000

REVISIONE:	DATA:	DESCRIZIONE:	REDAZIONE:	VERIFICA:	APPROVAZIONE:
	marzo '13	EMISSIONE	A. Passera	M. Fumanelli	C. Costa
DATA PROGETTO:	DICEMBRE 2012	ARCH: SERGIO BECCARELLI	IL TECNICO:	IL DIRETTORE TECNICO GENERALE E PROGETTISTA	
NUMERO PROGETTO:	67/12				