



**Realizzazione della terza corsia nel tratto compreso tra Verona Nord
 (Km 223) e l'intersezione con l'Autostrada A1 (Km 314)
 STUDIO DI IMPATTO AMBIENTALE - Aggiornamento 2020**



ALL2.3 Allegato 2.3 – Schede progettuali: cantieri

Data	Revisione	Redazione	Verifica	Approvazione
Marzo 2021	00	A. Asprella	G. Bilanzone	M. Tamanini

Progettista e responsabile SIA
 ORDINE DEGLI INGEGNERI
 DELLA PROV. DI BOLZANO
Dott. Ing. CARLO COSTA
 Nr. 891
 INGENIEURKAMMER
 DER PROVINZ BOZEN

SCHEDA PROGETTUALE		CA01
Area cantiere al km 243.519 carreggiata Sud		
ELEMENTO TIPOLOGICO	<input type="checkbox"/>	
ELEMENTO SPECIFICO	<input checked="" type="checkbox"/>	

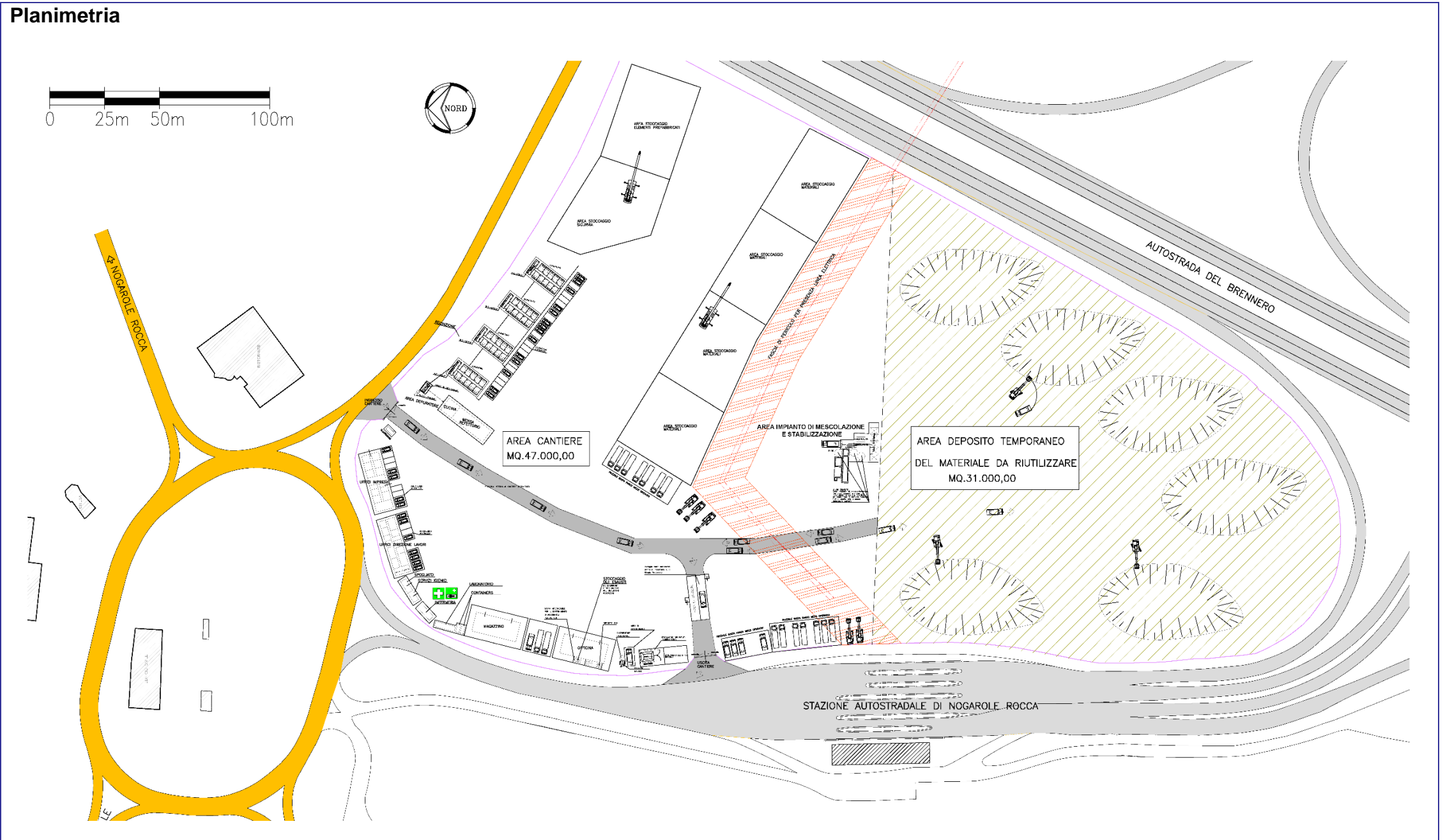


Descrizione dell'intervento

L'area cantiere verrà ricavata su aree in gran parte di proprietà privata (che saranno occupate temporaneamente) e in minima parte di proprietà di Autostrada del Brennero Spa nel Comune di Nogarole Rocca.

Tale area ha un'estensione di 78.116 m².

E' un cantiere di tipo A e quindi destinato alla presenza di mezzi e attrezzature di cantiere e aree di stoccaggio.





SCHEDA PROGETTUALE

CA01

Ripresa fotografica dell'area interessata

Pag. 2



SCHEDE PROGETTUALE	
CA02	
Area cantiere al km 278.300 in carreggiata Nord	
ELEMENTO TIPOLOGICO	<input type="checkbox"/>
ELEMENTO SPECIFICO	<input checked="" type="checkbox"/>



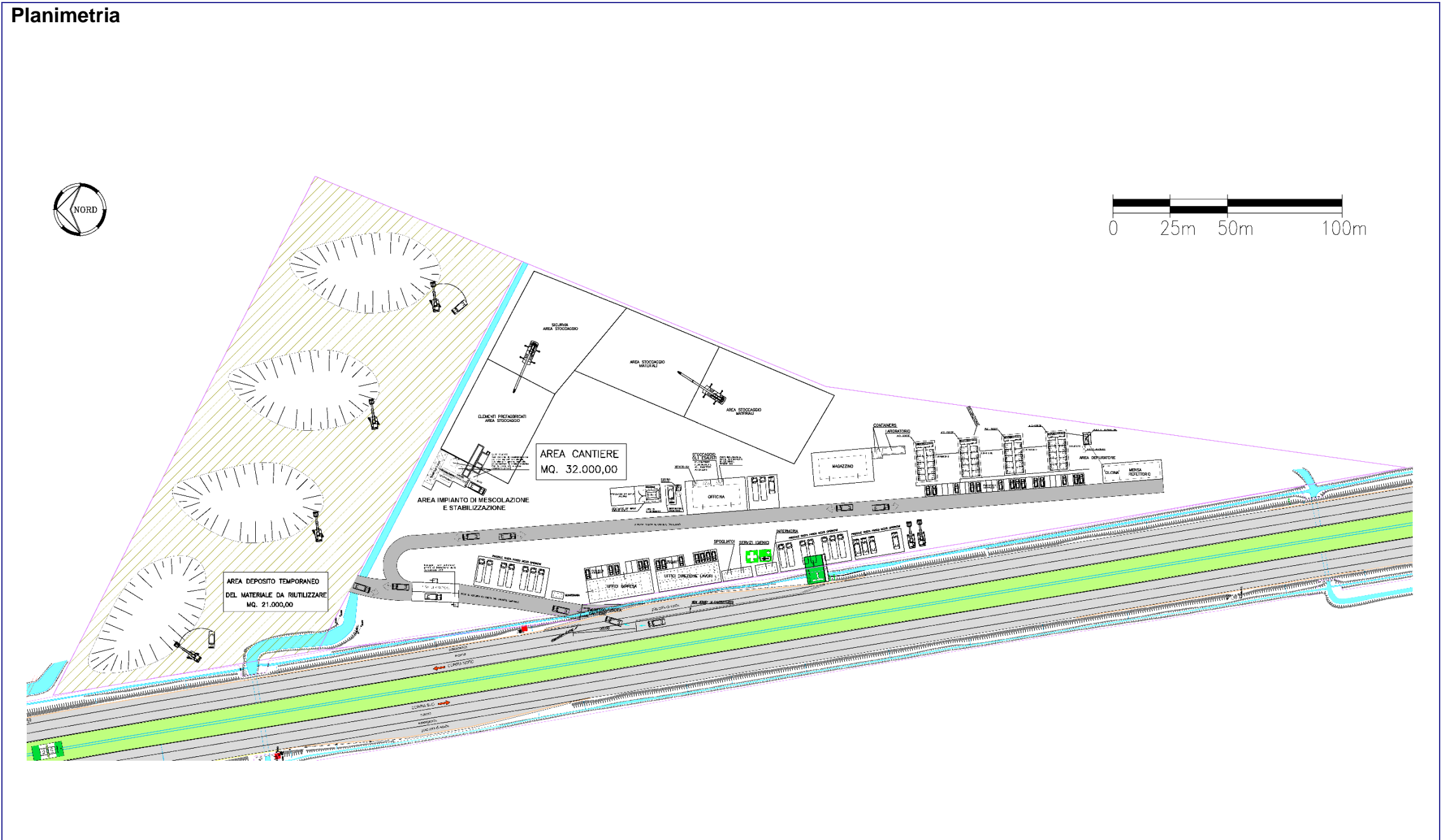
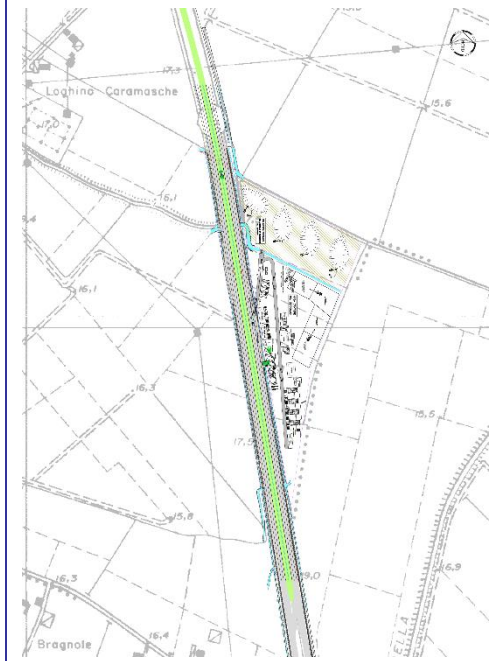
Descrizione dell'intervento

L'area cantiere verrà ricavata su aree già di proprietà dell'Autostrada del Brennero (relitti) nel comune di Pegognaga.

Tale area ha un'estensione complessiva di 53.142 m².

E' un cantiere di tipo A e quindi destinato alla presenza di mezzi e attrezzature di cantiere e aree di stoccaggio.

Planimetria





SCHEDA PROGETTUALE

CA02

Ripresa fotografica dell'area interessata

Pag. 2



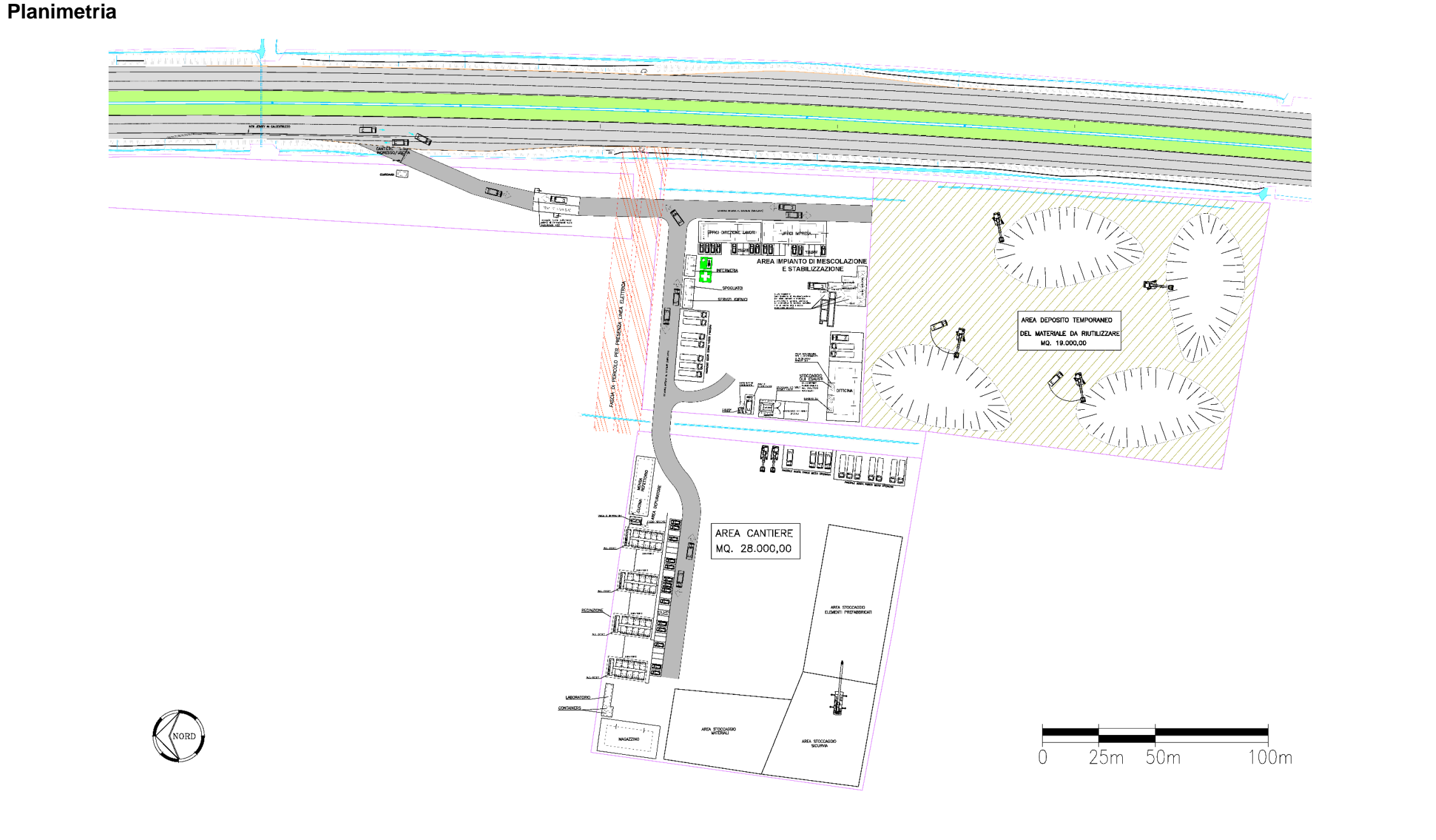
SCHEDA PROGETTUALE NR.	CA03
Area cantiere al km 294.300 in carreggiata Sud	
ELEMENTO TIPOLOGICO	<input type="checkbox"/>
ELEMENTO SPECIFICO	<input checked="" type="checkbox"/>

Descrizione dell'intervento

L'area cantiere verrà ricavata su aree già di proprietà dell'Autostrada del Brennero (relitto) nel Comune di Carpi.

Tale area ha un'estensione complessiva di 57.075 m² ed è adiacente alla carreggiata Sud in corrispondenza della progressiva 294.300.

E' un cantiere di tipo A e quindi destinato alla presenza di mezzi e attrezzature di cantiere e aree di stoccaggio.





SCHEDA PROGETTUALE

CA03

Ripresa fotografica dell'area interessata

Pag. 2



SCHEDE PROGETTUALE		CA04
Area cantiere al km 313 intersezione A1		
ELEMENTO TIPOLOGICO	<input type="checkbox"/>	
ELEMENTO SPECIFICO	<input checked="" type="checkbox"/>	

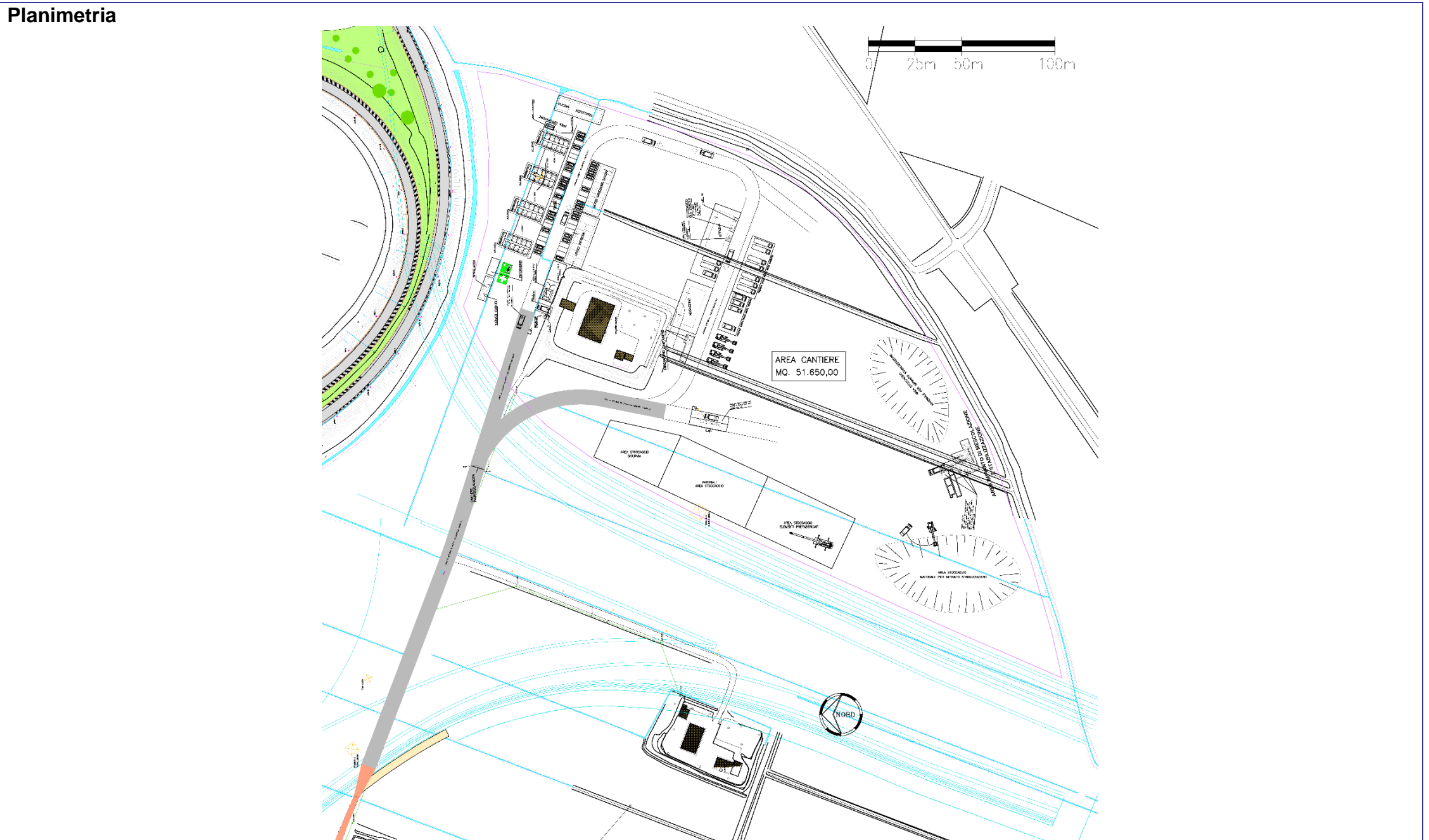


Descrizione dell'intervento

L'area cantiere verrà ricavata su terreni di proprietà di Autostrada del Brennero (terreni recentemente acquisiti per la realizzazione del nuovo svincolo) usando un'area esterna all'ingombro delle future opere

La sua estensione è di 51.650 m² ed è ubicato nella parte più a sud dello svincolo verso Sassuolo.

Come tutti i cantieri di tipo A ospiterà attrezzature di cantiere e aree di stoccaggio di materiali proveniente da scotico, scavi, demolizioni, ecc.





SCHEDA PROGETTUALE

CA04

Ripresa fotografica dell'area interessata

Pag. 2



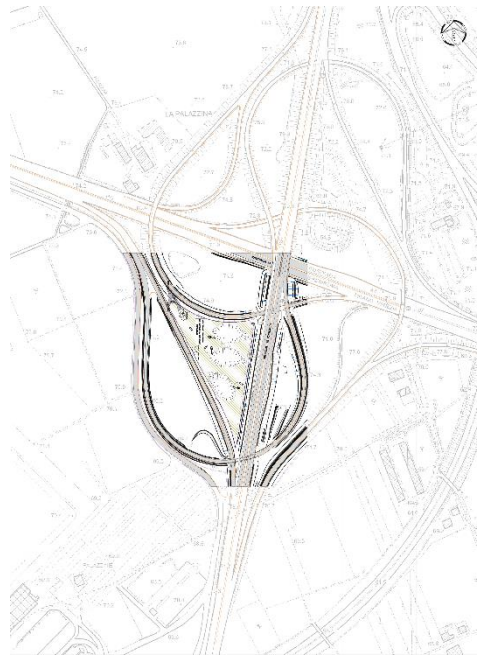
SCHEDA PROGETTUALE	CB01
Area cantiere al km 228 in carreggiata Sud (svincolo A4)	
ELEMENTO TIPOLOGICO	<input type="checkbox"/>
ELEMENTO SPECIFICO	<input checked="" type="checkbox"/>

Descrizione dell'intervento

L'area cantiere verrà ricavata all'interno degli svincolo tra la A22 e la A4 nel comune di Villafranca.

Precisamente su un'area di circa 15.700 m² compresi tra la pista Brennero-Venezia, la pista Milano-Modena e la carreggiata sud dell'A22.

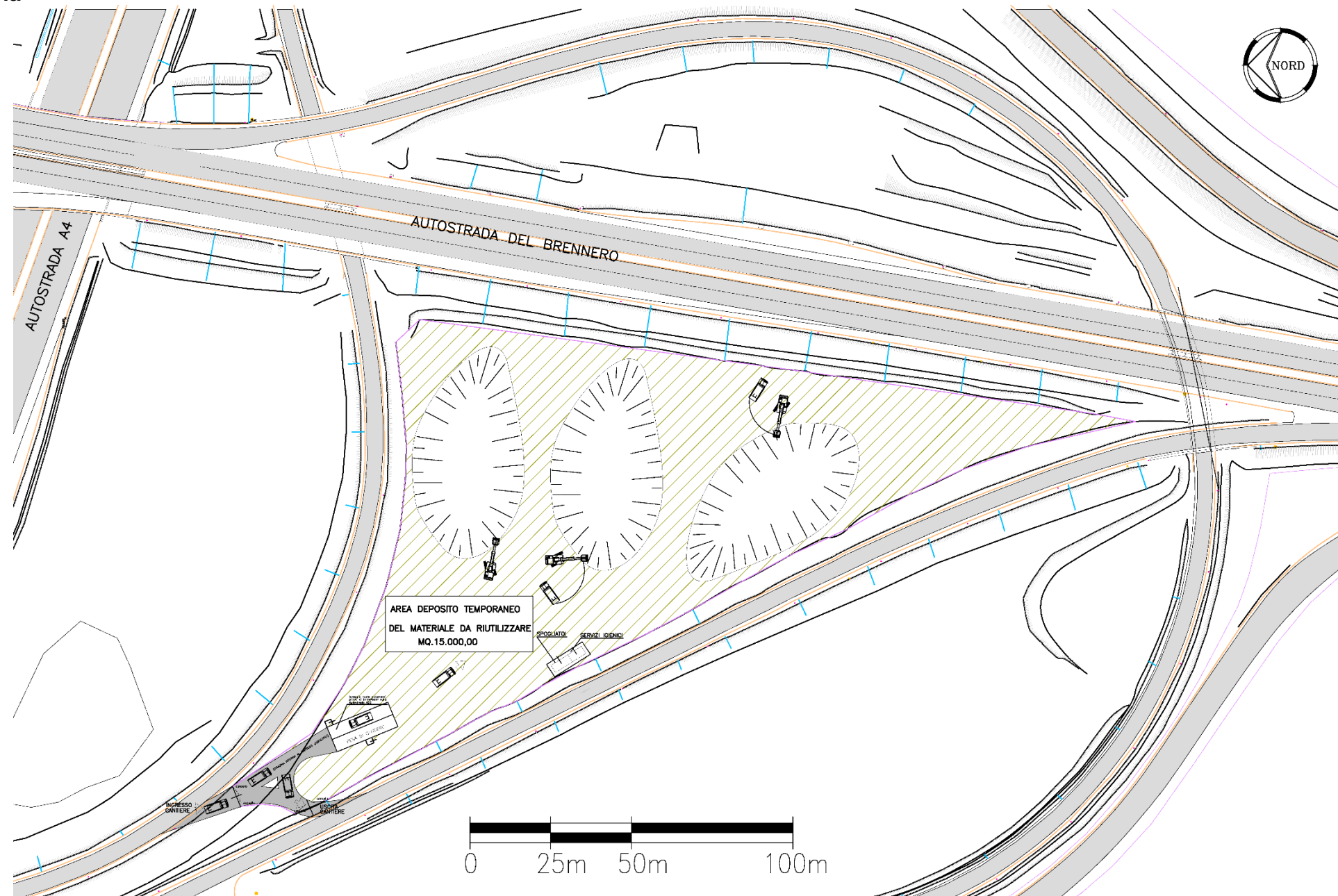
E' un cantiere di tipo B è quindi da utilizzare solo come area di deposito temporaneo per i materiali di scavo.



Localizzazione



Planimetria





SCHEDA PROGETTUALE

CB01

Ripresa fotografica dell'area interessata

Pag. 2



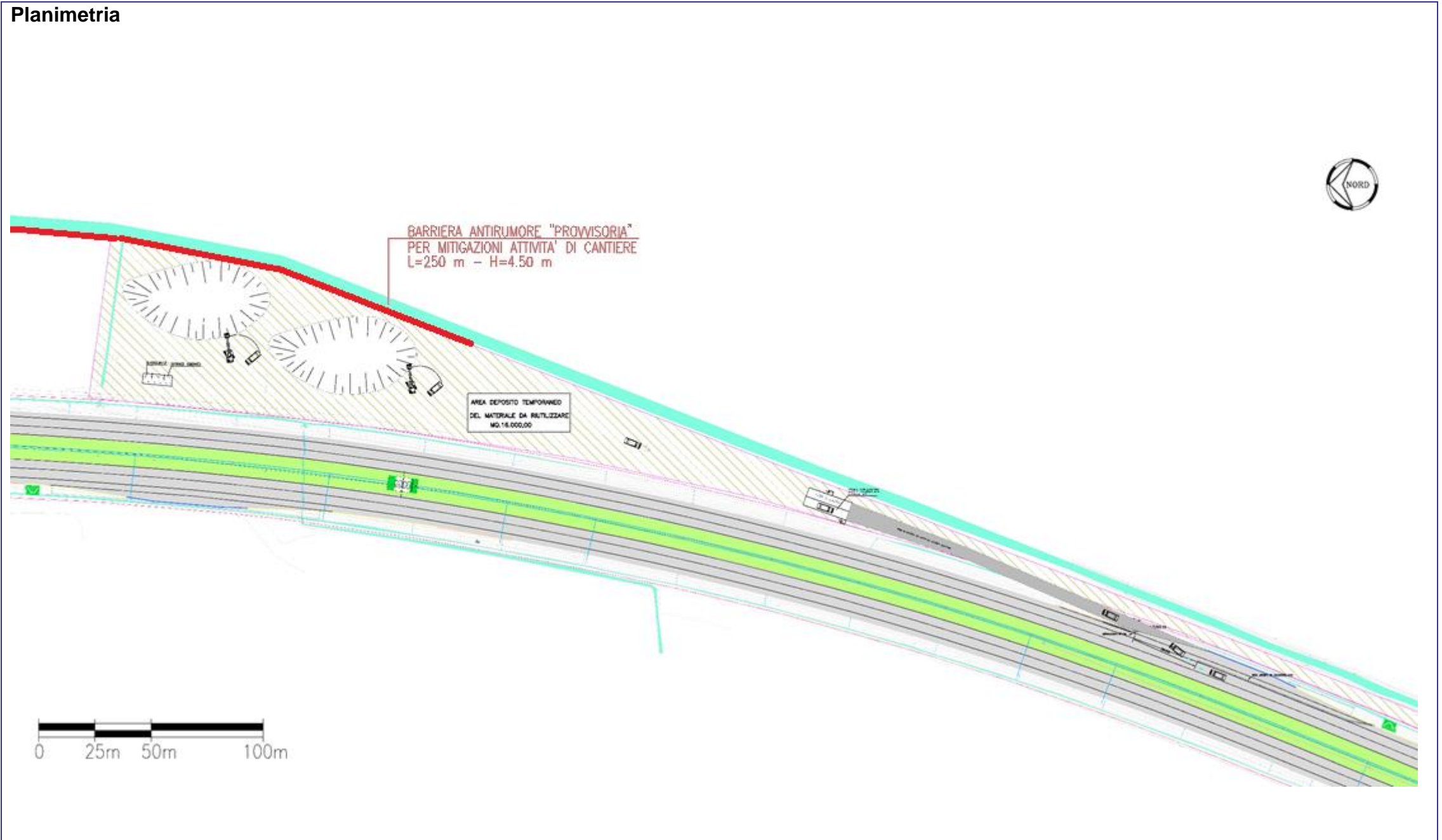
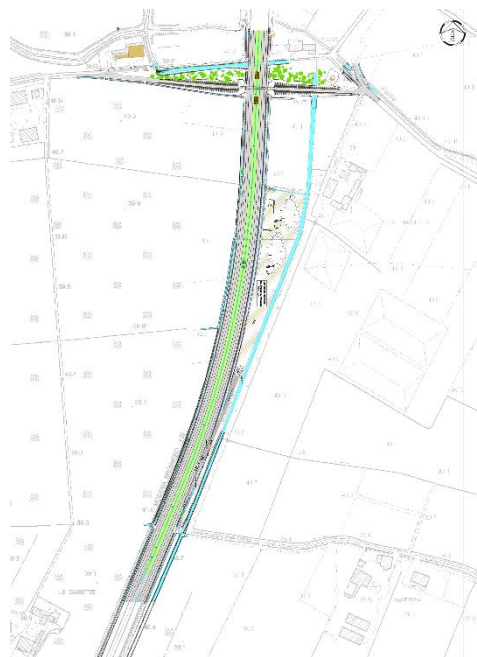
SCHEDA PROGETTUALE		CB02
Area cantiere al km 237 in carreggiata Nord		
ELEMENTO TIPOLOGICO	<input type="checkbox"/>	
ELEMENTO SPECIFICO	<input checked="" type="checkbox"/>	

Descrizione dell'intervento

L'area cantiere verrà ricavata su un area già di proprietà dell'Autostrada del Brennero (relitto) nel comune di Vigasio.

Tale area ha un'estensione di 16.950 m².

E' un cantiere di tipo B è quindi da utilizzare solo come area di deposito temporaneo per i materiali di scavo.





SCHEDA PROGETTUALE

CB02

Ripresa fotografica dell'area interessata

Pag. 2



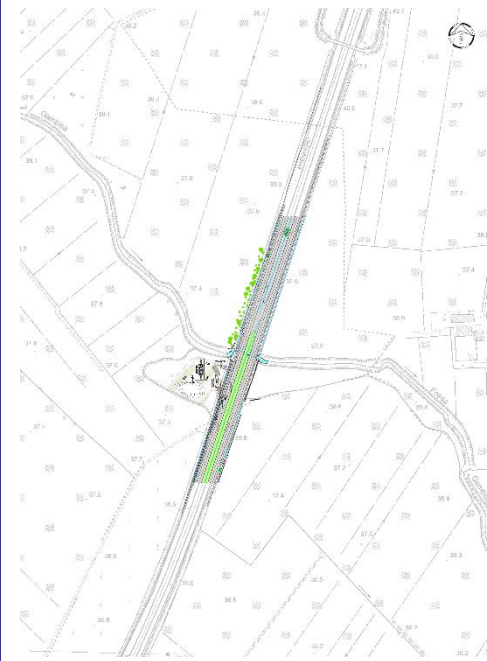
SCHEDA PROGETTUALE	CB03
Area cantiere al km 239.300 in carreggiata Sud	
ELEMENTO TIPOLOGICO	<input type="checkbox"/>
ELEMENTO SPECIFICO	<input checked="" type="checkbox"/>

Descrizione dell'intervento

L'area cantiere verrà ricavata su un'area già di proprietà dell'Autostrada del Brennero (relitto) nel Comune di Povegliano.

Tale area ha un'estensione di 5.800 m²

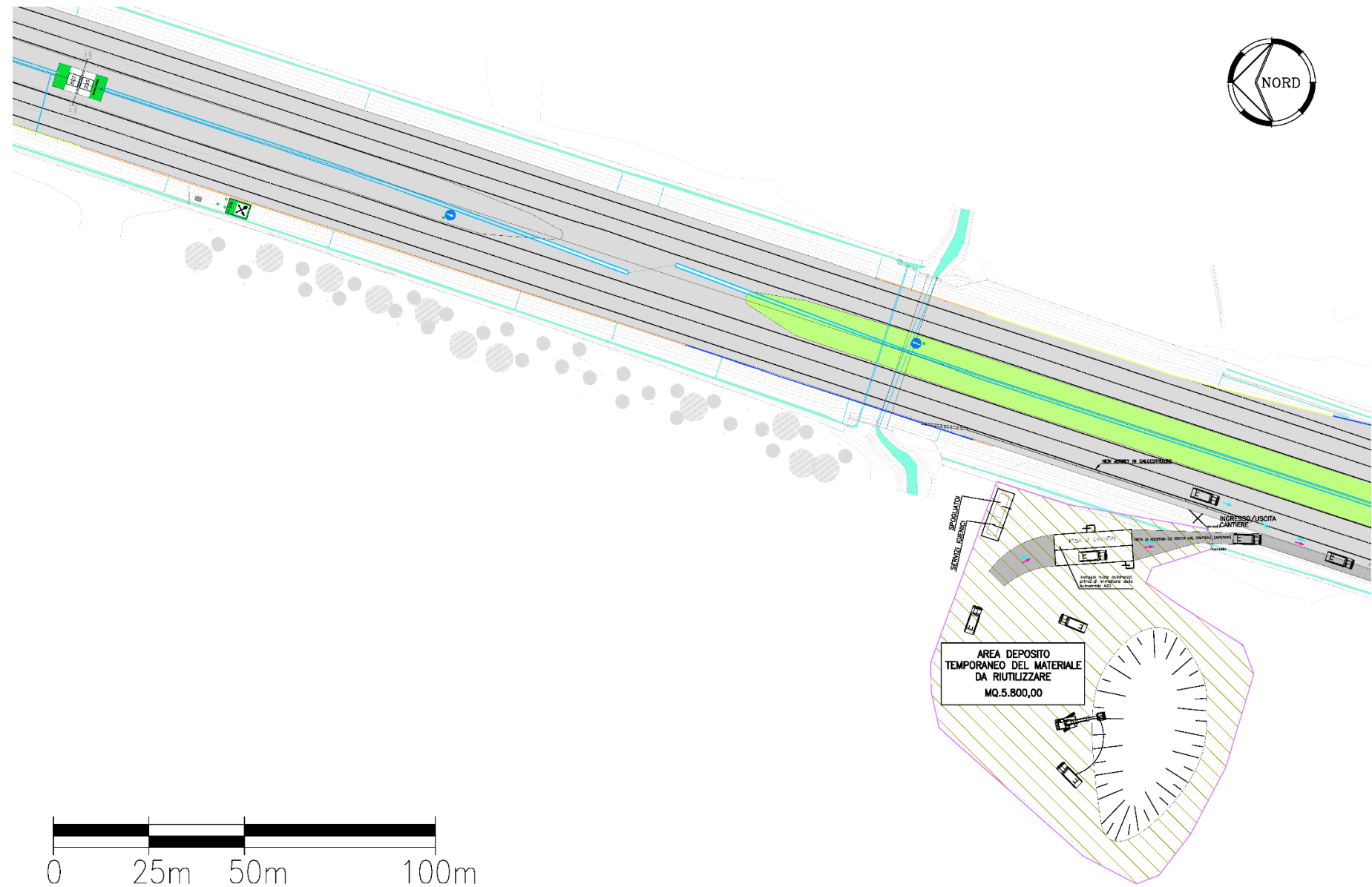
E' un cantiere di tipo B è quindi da utilizzare solo come area di deposito temporaneo per i materiali di scavo.



Localizzazione



Planimetria





SCHEDA PROGETTUALE

CB03

Ripresa fotografica dell'area interessata

Pag. 2



SCHEDA PROGETTUALE	CB04
Area cantiere al km 253 in carreggiata Nord	
ELEMENTO TIPOLOGICO	<input type="checkbox"/>
ELEMENTO SPECIFICO	<input checked="" type="checkbox"/>



Descrizione dell'intervento

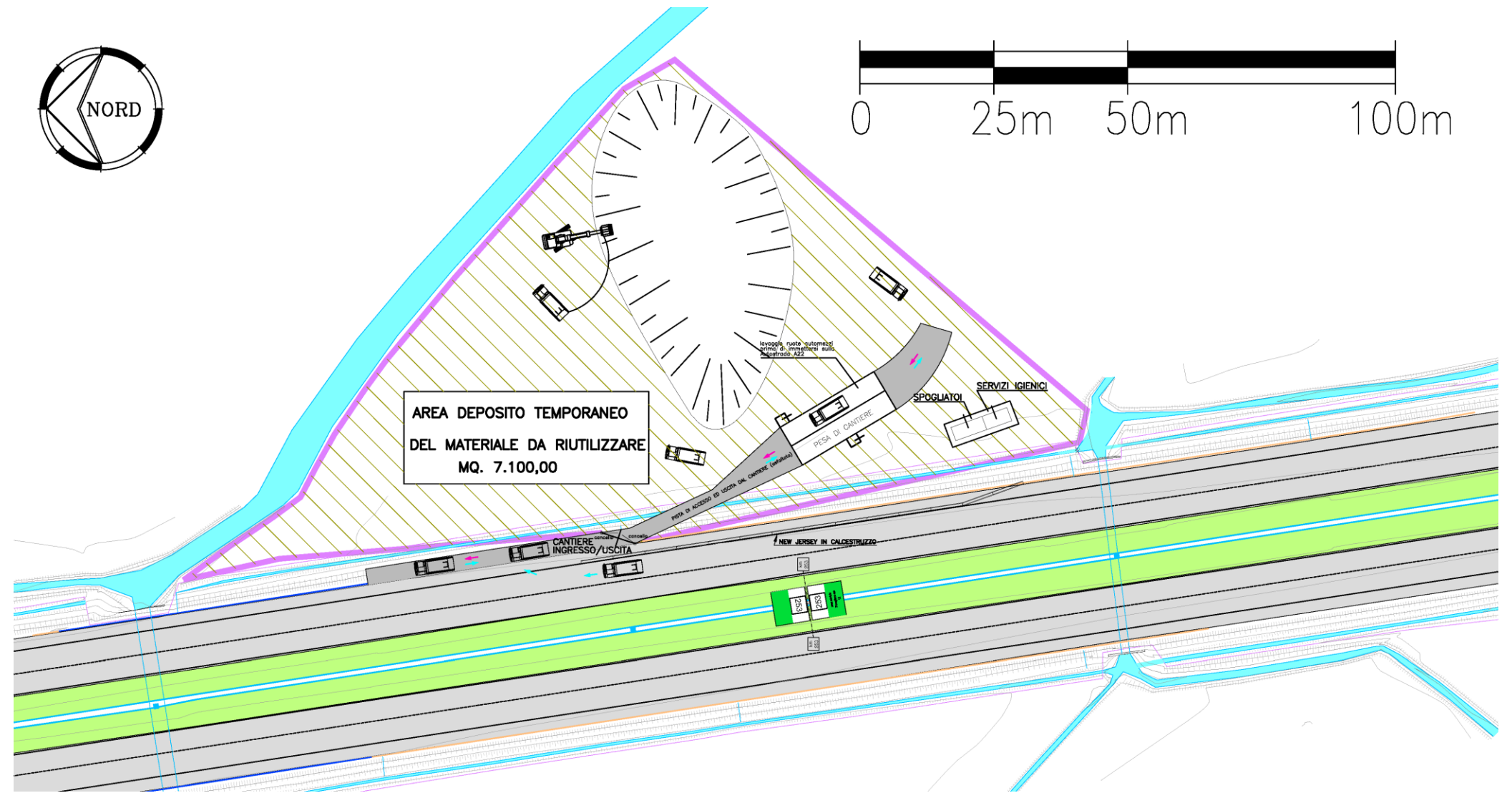
L'area cantiere verrà ricavata su un'area già di proprietà dell'Autostrada del Brennero (relitto) nel Comune di San Giorgio.

Tale area ha un'estensione di 7.150 m² ed è adiacente alla carreggiata Nord in corrispondenza della progressiva km 253.

E' un cantiere di tipo B è quindi da utilizzare solo come area di deposito temporaneo per i materiali di scavo.



Planimetria attuale





SCHEDA PROGETTUALE

CB04

Ripresa fotografica dell'area interessata

Pag. 2



SCHEDA PROGETTUALE	CB05
Area cantiere al km 276 in carreggiata Sud	
ELEMENTO TIPOLOGICO	<input type="checkbox"/>
ELEMENTO SPECIFICO	<input checked="" type="checkbox"/>



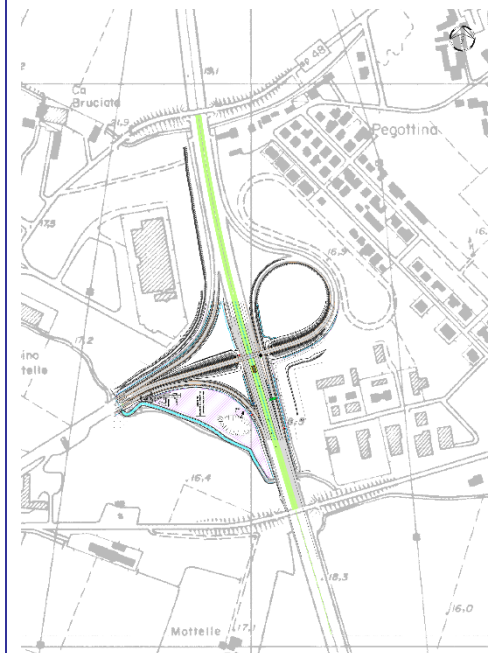
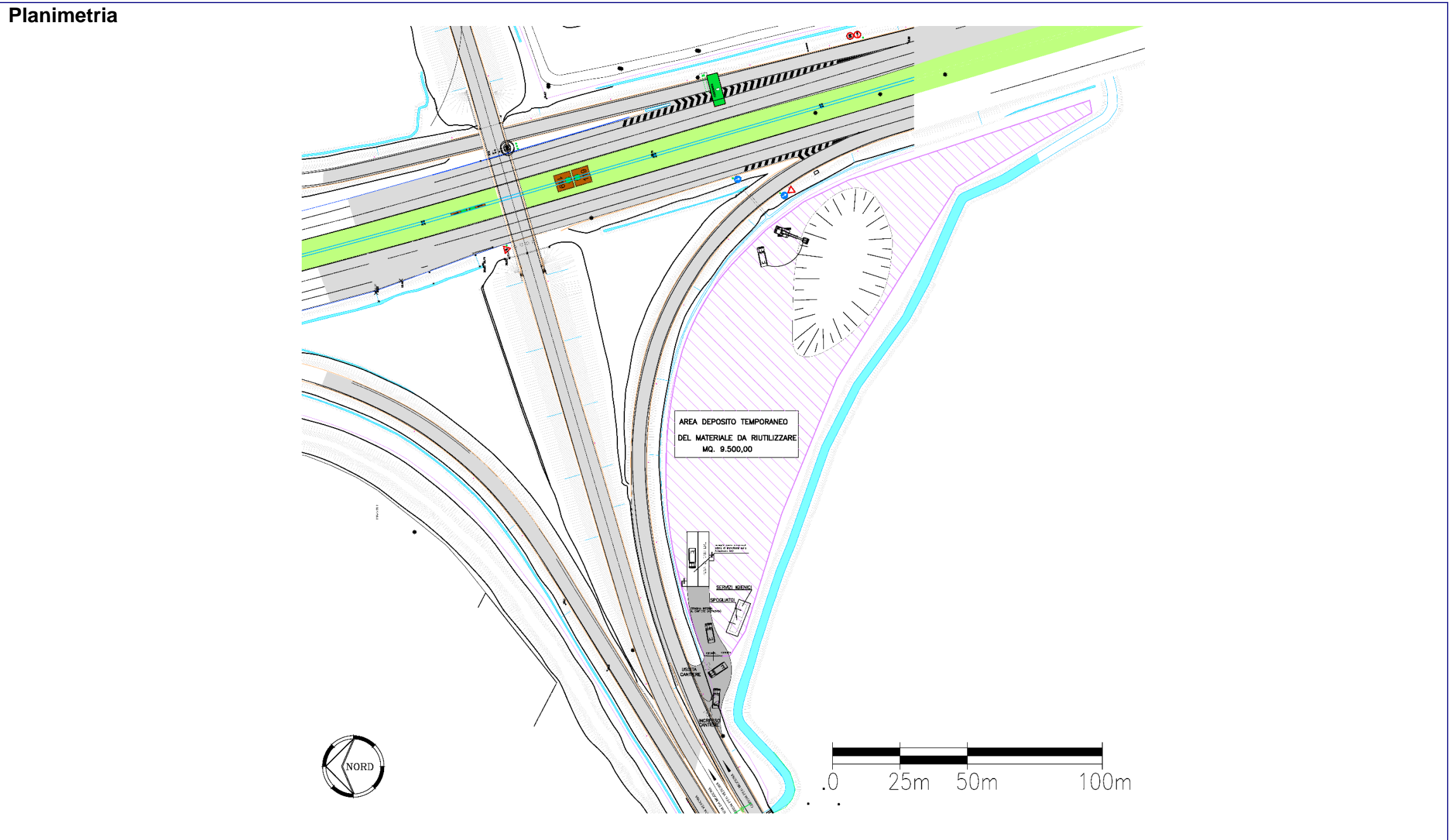
Descrizione dell'intervento

L'area cantiere verrà ricavata all'interno dello svincolo della stazione autostradale A22 di Pegognaga nel Comune di Pegognaga.

Precisamente su un'area di 9.570 m² adiacente alla pista accelerazione direzione Modena.

L'area cantiere verrà ricavata su aree già di proprietà dell'Autostrada del Brennero (relitti).

E' un cantiere di tipo B è quindi da utilizzare solo come area di deposito temporaneo per i materiali di scavo.



SCHEDA PROGETTUALE

CB05

Ripresa fotografica dell'area interessata

Pag. 2



SCHEDA PROGETTUALE	CB06
Area cantiere al km 294.200 in carreggiata Nord	
ELEMENTO TIPOLOGICO	<input type="checkbox"/>
ELEMENTO SPECIFICO	<input checked="" type="checkbox"/>

Descrizione dell'intervento

Le aree di cantiere verranno ricavate su 2 aree già di proprietà dell'Autostrada del Brennero (relitti) nel Comune di Carpi.

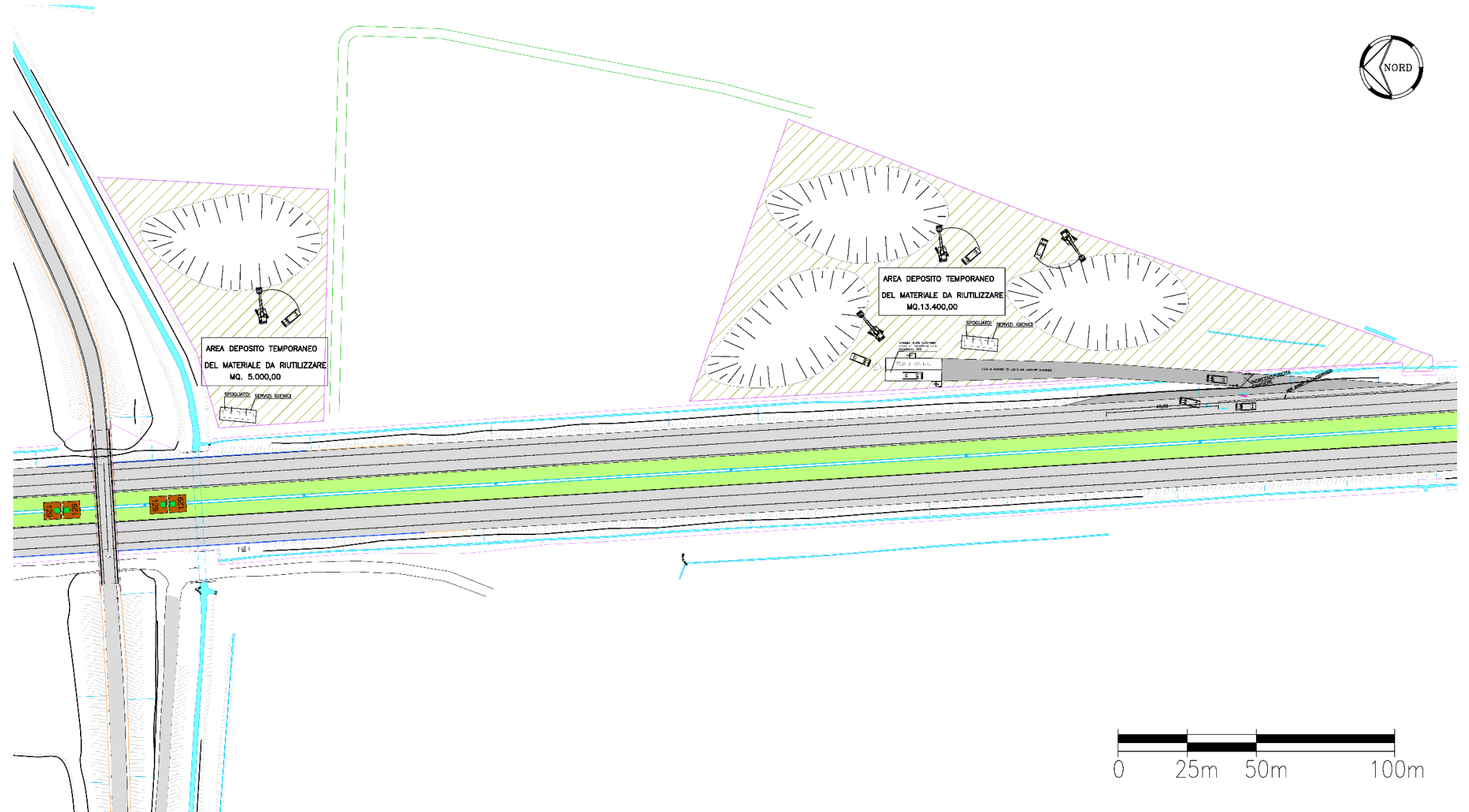
Tali aree, collegate da una strada di servizio, hanno un'estensione rispettivamente di 5.090 e 13.440 m²

Sono cantieri di tipo B e quindi da utilizzare solo come area di deposito temporaneo per i materiali di scavo.



Localizzazione

Planimetria





SCHEDA PROGETTUALE

CB06

Ripresa fotografica dell'area interessata

Pag. 2



SCHEDA PROGETTUALE	CB07
Area cantiere al km 309.800 in carreggiata Sud	
ELEMENTO TIPOLOGICO	<input type="checkbox"/>
ELEMENTO SPECIFICO	<input checked="" type="checkbox"/>

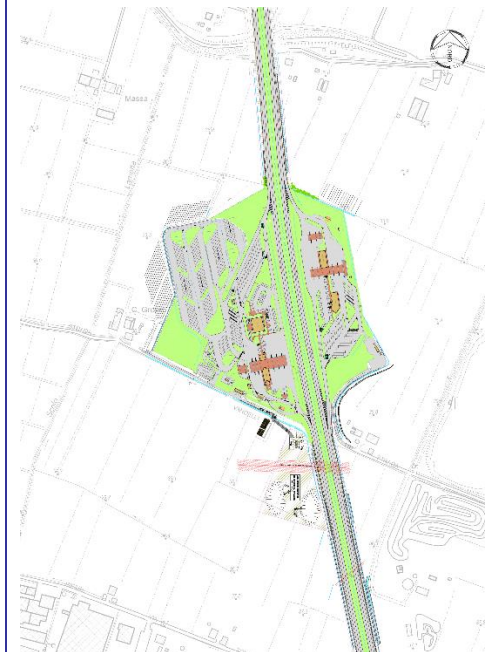


Descrizione dell'intervento

L'area cantiere verrà ricavata su area già di proprietà dell'Autostrada del Brennero (relitto) nel Comune di Campogalliano.

Tale area ha un'estensione complessiva di 11.800 m². L'accesso si otterrà utilizzando una strada di servizio collegata all'area di servizio Campogalliano Ovest.

E' un cantiere di tipo B è quindi da utilizzare solo come area di deposito temporaneo per i materiali di scavo.



Planimetria

