




-  Confine comunale
-  Canali e corsi d'acqua
-  Autostrada
-  Ferrovia
-  Strade
-  Strade di progetto
-  Infrastruttura di previsione









**PREVISIONI ED INDICAZIONI SOVRACOMUNALI**

-  Corsi d'acqua tutelati ex art.42 dlgs 42/2004
-  Fascia di rispetto ferrovia
-  Fascia di rispetto stradale 20 m
-  Fasce e aree di rispetto cimiteriale
-  Fascia di rispetto servizio tecnologico
-  Fascia di rispetto impianto di sollevamento
-  Fascia di rispetto depuratore privato


**RETE ECOLOGICA COMUNALE**

-  Rete Ecologica Comunale di 1° livello
-  Cave cessate aperte


**AREE ST1 ESISTENTI E DI PROGETTO**

-  AC-Aree e attrezzature civiche e collettive
-  AR-Aree ed attrezzature religiose principali e complementari
-  AS-Aree e attrezzature scolastiche per l'infanzia
-  AI-Aree e attrezzature scolastiche per l'istruzione inferiore
-  V-Aree verdi e spazi pubblici - Residenziale
-  V-Aree verdi e spazi pubblici - Produttivo
-  VS-Aree e attrezzature per lo sport
-  P-Aree e attrezzature per il parcheggio Residenziale
-  P-Aree ed attrezzature private ad uso pubblico per il parcheggio Residenziale
-  P-Aree ed attrezzature pubbliche per il parcheggio Produttivo
-  P-Aree ed attrezzature private ad uso pubblico per il parcheggio Produttivo
-  SSP-Aree e attrezzature per servizi speciali
-  SSV-Servizi di interesse sovracomunale
-  V-Aree verdi e spazi pubblici Residenziale con progetto di realizzazione
-  V-Aree verdi e spazi pubblici Produttivo con progetto di realizzazione
-  P-Aree e attrezzature per il parcheggio Residenziale con progetto di realizzazione
-  P-Aree ed attrezzature pubbliche per il parcheggio Produttivo con progetto di realizzazione
-  P-Aree ed attrezzature private ad uso pubblico per il parcheggio - Produttivo con progetto di realizzazione
-  IT-Aree per le attrezzature e gli impianti tecnologici in progetto

**AREE IT**






-  IT-Aree per le attrezzature e gli impianti tecnologici

**AREE ST2**

-  ST2-Area sportivo-ricreativa gestita da privati




-  ER IR Verde e parcheggi sistema residenziale da localizzare

**Ampliamento per la terza corsia dell'A22**



-  Ampliamento e riqualificazione in sede
-  Ampliamento laterale
-  Piazzola di sosta
-  Cantiere
-  Bacini di laminazione

-  EP IP Verde e parcheggi sistema produttivo da localizzare









**METANODOTTI: SNAM E RETE GAS**

-  Metanodotti SNAM:  
Derivazione Bassa Mantovana DN 200 - Specie 1° (FA 11m), CPI 64 bar, Unità Competente: Bondeno  
Allacciamento Comune di poggio Rusco DN 80 - Specie 1° (FA 11m), CPI 64 bar, Unità Competente: Bondeno  
Allacciamento Comune Di Schivenoglia DN 80 - Specie 1° (FA 11m), CPI 64 bar, Unità Competente: Bondeno
-  Fascia asservita (FA: intesa per lato del tracciato)
-  Distanza di Sicurezza (100 m per lato del tracciato)



**ELETTRODOTTI: TERNA**

-  Elettrodotti TERNA:  
Linea Aerea 132 kV n° 697, fascia di rispetto totale 54 m (27 m per ciascuna parte dell'asse della linea)
-  Distanza di Prima Approssimazione (DPA: intesa per lato dell'asse del tracciato)

**TESSUTO URBANO CONSOLIDATO**

-  Perimetro del tessuto urbano consolidato
-  Nuclei ed edifici fondativi delle realtà locali
-  Tessuto urbano consolidato di tipo residenziale
-  Tessuto urbano consolidato di tipo produttivo
-  Ambiti agricoli di interazione orientate allo sviluppo urbanistico
-  Ambiti agricoli strategici
-  Ambiti agricoli a valenza ambientale
-  Aree non soggette a trasformazione urbanistica

**AMBITI DI TRASFORMAZIONE**

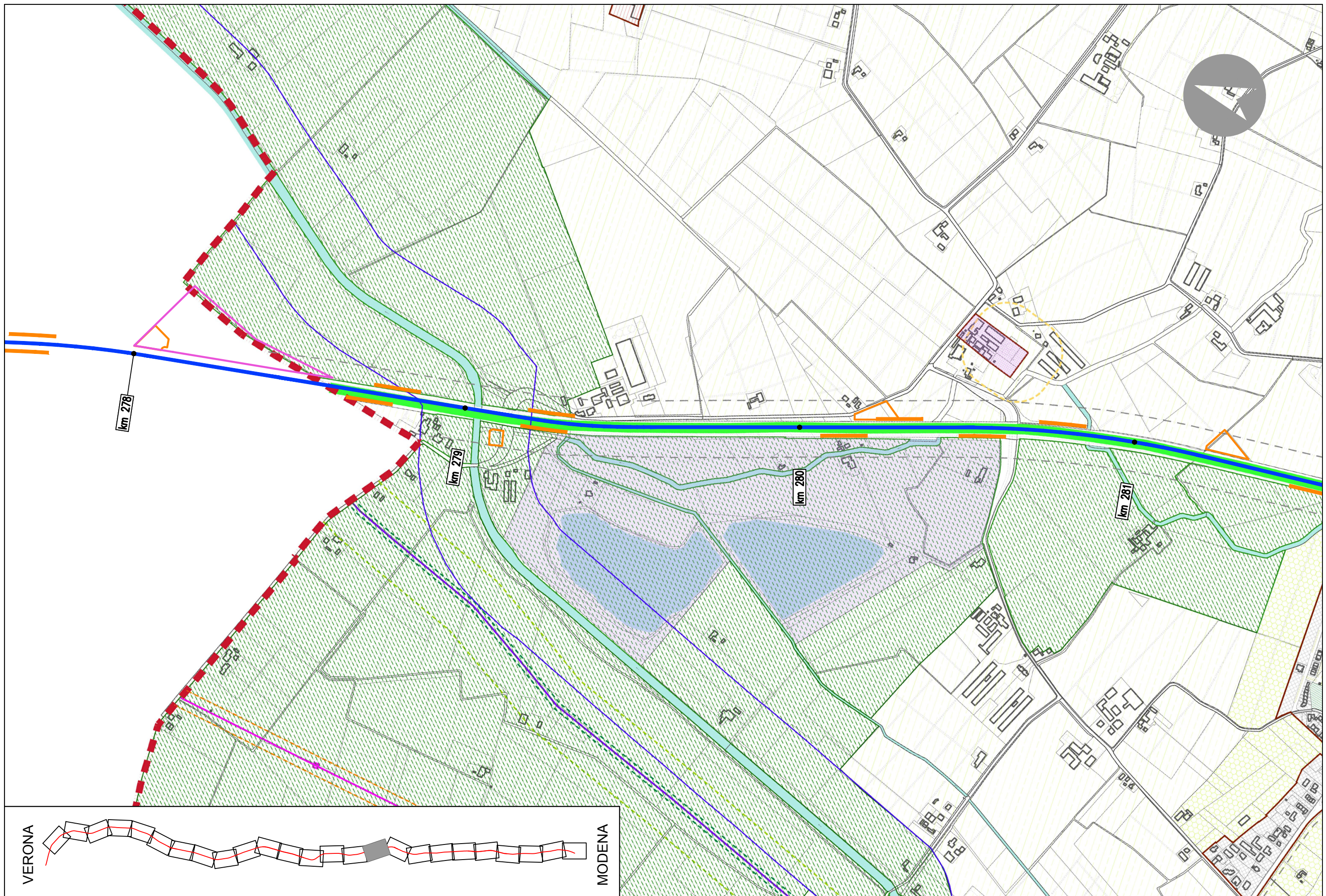
-  ATECO - Ambito di trasformazione economica
-  Ambito a standard di progetto

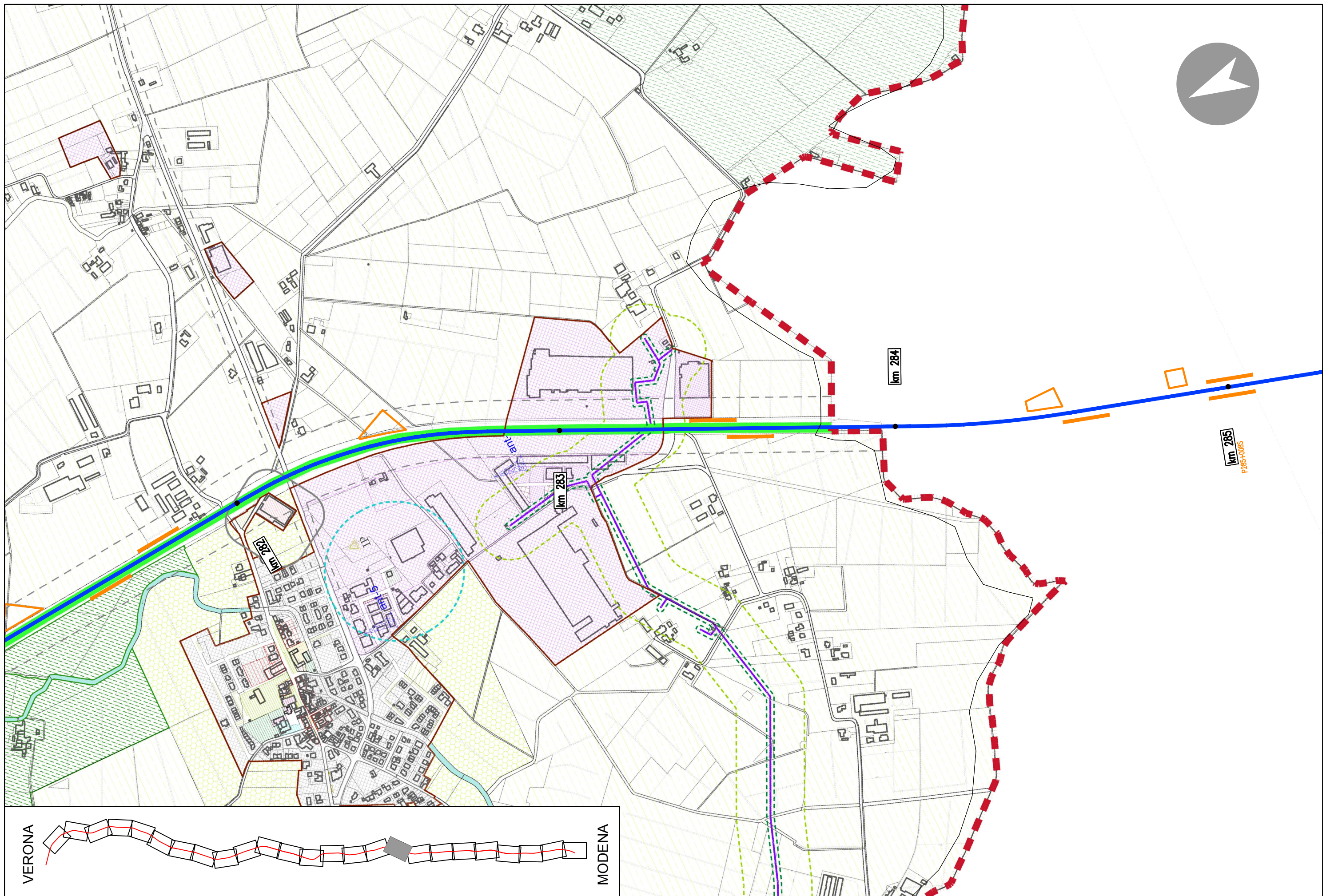
**ANTENNE E RIPETITORI**

-  Ripetitore per telefonia
-  ant-1 Gestore Vodafone
-  ant-2 Gestore Telecom e H3G
-  ant-3 Gestore Wind
-  ant-4 Gestore Telecom
-  ant-5 Gestore Teanet s.r.l.

**PREVISIONI DI PIANO - RIQUADRO 1:30.000**

-  Aree di connessione eco-ambientale





VERONA

MODENA