







Confini amministrativi

-  Confine Comunale
-  Confine Regionale

Corsi d'acqua principali

-  Fiumi, laghi, canali




Principali infrastrutture esistenti

-  Ex Strada Statale
-  Strade provinciali
-  Strade comunali
-  Autostrada
-  Ferrovia


Principali infrastrutture di progetto

-  Ampliamento autostrada
-  Strade di progetto


AMBITI DI TRASFORMAZIONE

-  C.R. Comparti prevalentemente residenziali
-  C.P. Comparti prevalentemente produttivi
-  C.S. Comparto per Stoccaggio Inerti



INDICAZIONI DERIVANTI DAL PIANO DEI SERVIZI

-  Servizi esistenti
-  Servizi di progetto

INDICAZIONI DERIVANTI DAL PIANO DELLE REGOLE

-  Ambiti del Tessuto Urbano Consolidato

Ambiti agricoli


-  Ambiti agricoli strategici ad elevata caratterizzazione produttiva
-  Ambiti agricoli strategici ad elevata valenza paesaggistica
-  Aree agricole di interazione

AREE DI VALORE PAESAGGISTICO-AMBIENTALE ED ECOLOGICHE




Siti Natura 2000

-  Zone di protezione speciale (ZPS)


Piani Locali di Interesse Sovralocale (P.L.I.S.)

-  PLIS esistenti
-  PLIS proposti






Rete ecologica provinciale

-  Gangli primari e Corridoi di Primo livello
-  Corridoi di Secondo livello
-  Corridoi di Terzo livello

Corti agricole di particolare rilevanza storica, ambientale, produttiva

-  Nuclei insediativi agricoli di interesse storico artistico e ambientale

Ampliamento per la terza corsia dell'A22

-  Ampliamento e riqualificazione in sede
-  Ampliamento laterale
-  Piazzola di sosta
-  Cantiere
-  Bacini di laminazione



