











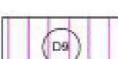







ZONE RESIDENZIALI

-  ZONA OMOGENEA "A" CENTRO STORICO
-  BENI CULTURALI AMBIENTALI (L.R. 24/85)
-  ZONA "B" COMPLETAMENTO RESIDENZIALE (i.f. 1.5)
-  U.R. - UNITA' RESIDENZIALI (B2)
-  ZONA "C2" ESPANSIONE RESIDENZIALE

ZONE PRODUTTIVE

-  ZONA "D1/C" ZONE PRODUTTIVE INDUSTRIALI ED ARTIGIANALI DI COMPLETAMENTO
-  ZONA "D1/E" ZONE PRODUTTIVE INDUSTRIALI ED ARTIGIANALI DI ESPANSIONE
-  ZONA "D2/E" ZONE COMMERCIALI DIREZIONALI ARTIGIANALI DI SERVIZIO
-  ZONA "D3" ZONE ATTREZZATURE ALBERGHIERE
-  ZONA "D4/1" ZONE AGROINDUSTRIALI DI TRASFORMAZIONE
-  ZONA "D5/n" ZONE PRODUTTIVE ESISTENTI NON ORGANICAMENTE INSERITE
-  ZONA "D6"
-  ZONA "D7" PORTA DELLA CITTA' - ESTENSIVO
-  ZONA "D8" PARCO DELL'INNOVAZIONE
-  ZONA "D9" PRODUTTIVA IN PARCO

ZONE RURALI






-  ZONA "E1" L.R. 24/85
-  ZONA "E2" L.R. 24/85
-  ZONA "E3" L.R. 24/85
-  ZONA "E5" DESTINATA A FUTURI SVILUPPI PRODUTTIVI O ALLA REALIZZAZIONE DI NUOVE INFRASTRUTTURE VIABILISTICHE
-  ZONA "E5" DESTINATA AI FURI SVILUPPI DELLA "PORTA DELLA CISA" DI MOZZECANE (S.D.2)

ZONE SERVIZI ED ATTREZZATURE

-  ZONA "F1" ATTREZZATURE PUBBLICHE E DI PUBBLICO INTERESSE (e) ESISTENTI (n) DI PROGETTO
-  ZONA "F1/a,c,d" ATTREZZATURE PUBBLICHE E DI PUBBLICO INTERESSE E VERDE SPORTIVO A LAGHETTO
-  ZONA "F2" ZONE PER ATTREZZATURE TECNOLOGICHE
-  P
PARCHEGGI A STANDARD
-  ZONA "F4" RISPETTO STRADALE
-  ZONA "F4" RISPETTO CIMITERIALE
-  ZONA "F4" RISPETTO COLLETORE DI CAPTAZIONE ACQUE POTABILI
-  ZONA "F4" VINCOLO FLUVIALE
-  ZONA VINCOLO L. 1089/39
-  ZONA "F5 VM" VINCOLI MONUMENTALI E VINCOLI RELATIVI DI SALVAGUARDIA
-  ZONA "F6" VERDE PRIVATO VINCOLATO ED AREE DI RISERVA
-  VINCOLO ELETTRODOTTO
-  ZONA "F7" ATTREZZATURE A SERVIZIO DELL'AUTOSTRADA (e) ESISTENTI (n) DI PROGETTO
-  ZONA "F8" ZONA DI INTERESSE ARCHEOLOGICO
-  ZONA "F9" CONNESSIONE VIABILISTICA
-  ZONA "F10" SISTEMA DEL VERDE ATTREZZATO
-  ZONA "CAMPO DEL BENESSERE" DI NOGAROLE ROCCA
-  "LA ROCCA DEI NOGAROLA"
1. Centro dei Servizi e della Ricettività
2. Portale della Informazione
3. Sede Museale
-  P.D.R. (L. N.457/1978)

-  P.I.R.U.E.A.
-  LA PIAZZA DEGLI INCONTRI
-  LA CHIESETTA DI SAN LEONARDO DI LIMOGES
-  PARCO-CAMPAGNA DEL TIONE
-  LAGHETTO
-  CONFINE COMUNALE
-  LIMITE CENTRO ABITATO
-  VINCOLO BENI AMBIENTALI
Provvedimento Dirigenziale n°6693 del 20/04/2016
-  VINCOLO GASDOTTO - RETE "SNAM"
-  AMBITO ALL'INTERNO DEL QUALE E' AMMESSA LA GRANDE DISTRIBUZIONE ALIMENTARE (Art. 7 comma 4 lett.a L.R. 15/04)
-  SCHEMA DEGLI ASSI DI PENETRAZIONE (ART. 3 comma 13 e 14 N.T.A. Var.21 al P.R.G.)
-  SCHEMA DELLE PISTE CICLABILI (ART. 3 comma 13 e 14 N.T.A. Var.21 al P.R.G.)
-  PERIMETRO DEGLI AMBITI DI INTERVENTO
-  INDICAZIONE PER LA DEFINIZIONE DEGLI ACCESSI AGLI AMBITI DI INTERVENTO

Ampliamento per la terza corsia dell'A22

-  Ampliamento e riqualificazione in sede
-  Ampliamento laterale
-  Piazzola di sosta
-  Cantiere
-  Bacini di laminazione



