






































	Confini comunali				
	Individuazione degli Ambiti Territoriali Omogenei - ATO	Artt. 9 -16			Ambiti territoriali cui attribuire i corrispondenti obiettivi di tutela Art. 8.r
	Azioni strategiche				Ville individuate nella pubblicazione dell'Ist. Reg. per le Ville Venete Art. 8.s
	Aree di urbanizzazione consolidata a destinazione residenziale/produttiva	Art. 8.a			Edifici e complessi di valore monumentale testimoniale Art. 8.t
	Edificazione diffusa di natura agricolo-residenziale/produttiva	Artt. 8.b - 5.2			Contesti figurativi dei complessi monumentali Art. 8.u
	Aree idonee per interventi diretti al miglioramento della qualità urbana e territoriale	Art. 8.c			Coni visuali Art. 8.v
	Contesti territoriali destinati alla realizzazione di programmi complessi	Art. 8.d			Rete ecologica comunale
	Previsioni di P.R.G. incompatibili con vincoli o indirizzi strategici	Art. 8.e			Corridoi ecologici principali Art. 8.z
	Aree di riqualificazione e riconversione	Art. 8.f			Corridoi ecologici secondari Art. 8.aa
	Opere incongrue	Art. 8.g			Zone ad elevata naturalità Art. 8.bb
	Elementi di degrado	Art. 8.h			Zone di ammortizzazione o transizione Art. 8.cc
	Interventi di mitigazione dell'impatto visivo	Art. 8.i			Zone di riconnessione naturalistica Art. 8.dd
	Interventi di riordino della zona agricola - Nuclei rurali	Art. 8.j			Barriere infrastrutturali Art. 8.ee
	Linee di sviluppo insediativo residenziale	Art. 8.k			Ambiti per la formazione di parchi urbani o riserve naturali Art. 8.w
	Linee di sviluppo insediativo produttivo-commerciale-direzionale-alberghiero	Art. 8.l			Ambiti di riequilibrio dell'ecosistema di Caselle Art. 8.x
	Limiti fisici alla nuova edificazione	Art. 8.m			Interventi di mitigazione degli impatti aeroportuali Art. 8.y
	Servizi di interesse comune di maggior rilevanza	Art. 8.n			Ampliamento per la terza corsia dell'A22
	Servizi di interesse comune di maggior rilevanza in progetto	Art. 8.n			Ampliamento e riqualificazione in sede
	Infrastrutture e attrezzature di maggior rilevanza	Art. 8.o			Ampliamento laterale
	Infrastrutture e attrezzature di maggior rilevanza di progetto	Artt. 8.o/ 8.p			Piazzola di sosta
	Corridoio progettazione infrastrutture sovracomunali	Art. 8.q			Cantiere
	Attuazione in sede di Piano Interventi dell'azione di piano conseguente l'accoglimento dell'osservazione n. o parere V.T.R.	Art. 8.q			Bacini di laminazione

