


 Territorio urbanizzato


 Territorio urbanizzabile


 Territorio rurale


AREE DI VALORE NATURALE E AMBIENTALE

II.3  Dossi di pianura

II.4  Bonifiche storiche di pianura

II.5  Aree di riequilibrio ecologico

II.6  Sistemi vegetazionali di interesse ecologico-ambientale

II.7  Direttrici di sviluppo e completamento della rete ecologica

SISTEMA DELLE INFRASTRUTTURE PER LA MOBILITA'

Viabilità di livello territoriale

 Ferrovia

 Infrastrutture ferroviarie

 Autostrada

 Strade extraurbane secondarie (C)


IV.2 Viabilità di livello locale


 Strade urbane di quartiere (E1)


 Strade urbane interzonali (E2)

Strade locali urbane ed extraurbane

Sistema della mobilità ciclopedonale


 Nodi strategici


IV.7  Percorsi e direttrici a priorità ciclo-pedonale

 Porte della rete ciclo-pedonale tra il sistema urbano e il territorio rurale

Viabilità di progetto

IV.4  Direttrici viarie di progetto di livello territoriale

 Direttrici viarie di progetto di livello urbano

 Nodi infrastrutturali


Ampliamento per la terza corsia dell'A22

 Ampliamento e riqualificazione in sede

 Ampliamento laterale

 Piazzola di sosta

 Cantiere

 Bacini di laminazione

