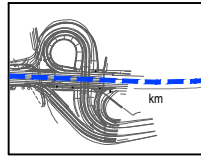



**LEGENDA**




Tracciato



Confini regionali



Confini provinciali



Confini comunali



Ambito di studio - 3000 m.

**TIPOLOGIA CENTRALINE MONITORAGGIO QUALITÀ DELL'ARIA**



URBANA DI FONDO



RURALE DI FONDO



URBANA INDUSTRIALE



SUBURBANA DI FONDO



URBANA DI TRAFFICO

**EMILIA ROMAGNA**



Comune di Modena: **PARCO FERRARI**  
Agenti inquinanti: N, NO, NO<sub>2</sub>, NO<sub>x</sub>, O<sub>3</sub>, PM10, PM2.5, B(a)P, PB, AS, Ni, CD



Comune di Modena: **GIARDINI**  
Agenti inquinanti: As, Cd, BTEX, N, Ni, NO, NO<sub>x</sub>, NO<sub>2</sub>, Pb, PM10, PTS



Comune di Carpi: **REMESINA**  
Agenti inquinanti: NO, NO<sub>x</sub>, NO<sub>2</sub>, O<sub>3</sub>, PM10

**LOMBARDIA**



Comune di Mantova: **S. AGNESE**  
Agenti inquinanti: C<sub>6</sub>H<sub>6</sub>, CO, NO<sub>2</sub>, O<sub>3</sub>, PM10, PM2.5



Comune di Mantova: **GRAMSCI**  
Agenti inquinanti: C<sub>6</sub>H<sub>6</sub>, NO<sub>2</sub>, PM10, SO<sub>2</sub>



Comune di Mantova: **ARIOSTO**  
Agenti inquinanti: C<sub>6</sub>H<sub>6</sub>, NO<sub>2</sub>, PM10, SO<sub>2</sub>

**VENETO**



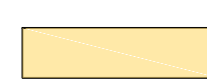
Comune di Verona: **BORGO MILANO**  
Agenti inquinanti: SO<sub>2</sub>, NO<sub>x</sub>, CO, PM10, C<sub>6</sub>H<sub>6</sub>



Comune di Verona: **GIAROL GRANDE**  
Agenti inquinanti: NO<sub>x</sub>, O<sub>3</sub>, PM10, PM2.5, B(a)P, PB, AS, Ni, CD

**EMILIA ROMAGNA**

Zonizzazione DGR n. 2001 del 2011



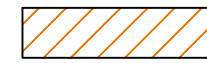
Codice Zona: IT0892 "PIANURA OVEST"  
Comuni di: Modena, Rubiera, Campogalliano, San Martino in Rio, Coreggio, Carpi, Rio Saliceto, Fabbrica, Rolo, Novi di Modena, Reggiolo

Zonizzazione D.A.L. 51/2011, DGR 362/2012

Zonizzazione del territorio regionale aree di superamento dei valori limite per PM10 e NO<sub>2</sub>



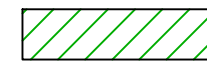
ZONA 1 (Area superamento PM10 (35 volte il giornaliero) + NO<sub>2</sub> (media annuale)  
Comuni di Modena, Rubiera, Campogalliano San Martino in Rio)



ZONA 2 (Area superamento PM10)  
Comuni di Correggio, Rio Saliceto, Fabbrica, Rolo, Novi di Modena



ZONA 3 (Area superamento Hot Spot PMA10 in alcune porzioni di territorio)




ZONA 4 (Area senza superamenti)  
Comune di Reggiolo

**LOMBARDIA**

Zonizzazione DGR n. 2605 del 30/11/ 2011



Codice Zona: IT0309 "ZONA A - PIANURA AD ELEVATA INDUSTRIALIZZAZIONE "  
Comuni di: Borgo Virgilio, Bagnolo San Vito, Roncoferraro, Mantova, San Giorgio Bigarello, Porto Mantovano, Roverbella



Codice Zona: IT0310 "ZONA B - PIANURA "  
Comuni di: Moglia, Gonzaga, Suzzara, Pegognaga, Motteggiana, San Benedetto Po, Castelbelforte

**VENETO**

Zonizzazione DGR n. 2130 del 23/10/2012



Codice Zona: IT0513 "PIANURA E CAPOLUOGO BASSA PIANURA"  
Comuni di Trevenzuolo, Nagarole Rocca, Mozzecane, Vigasio, Poveglione Veronese



Codice Zona: IT0310 "ZONA B - PIANURA "  
Comuni di: Villafranca di Verona, Sommacampagna, Verona, Sona, Bussolengo, Pescantina

