SEZIONE A-A'
(p.k. 5+520.00 b.p. linea AV)

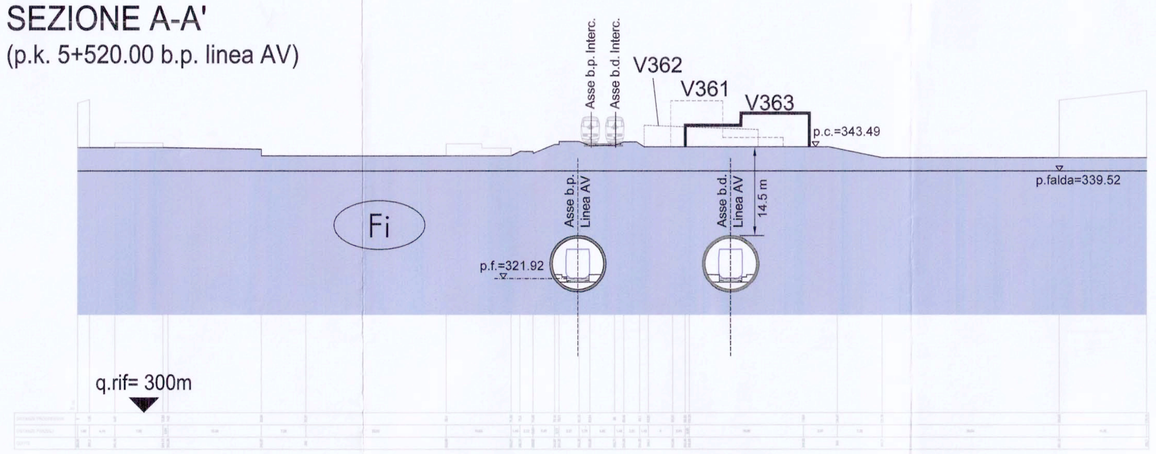

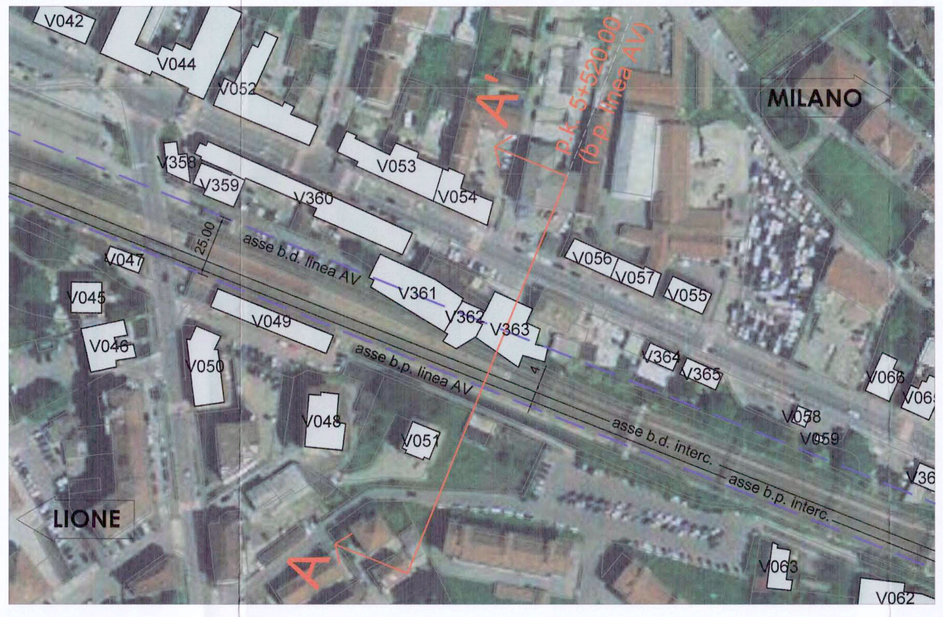

ZONA 1: Stazione di Avigliana

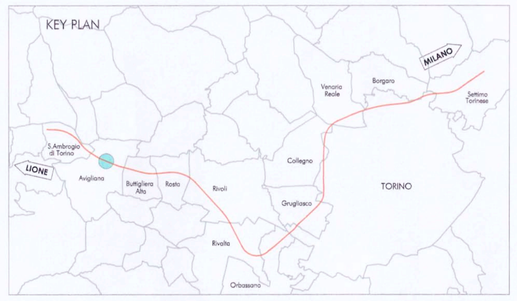

SEZIONE B-B'
(p.k. 10+175.00 b.p. linea AV)

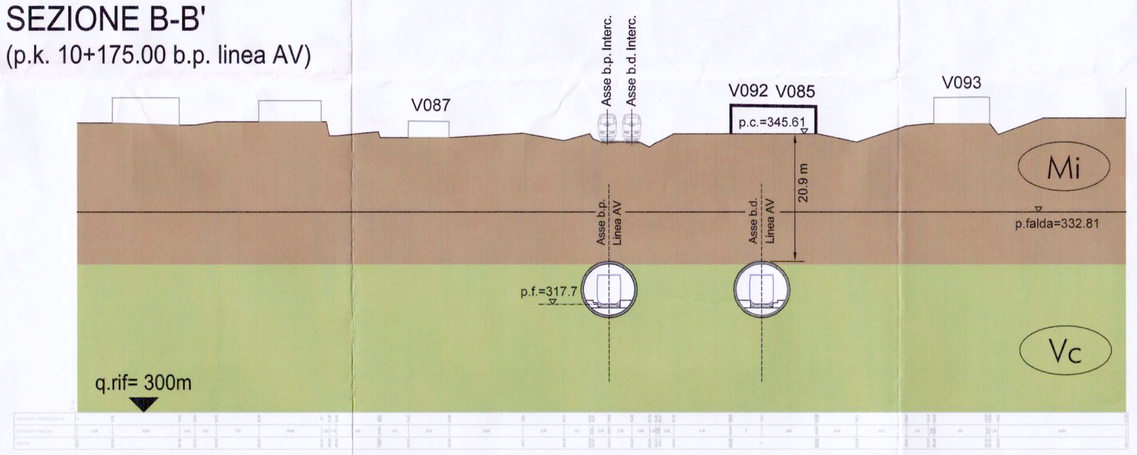

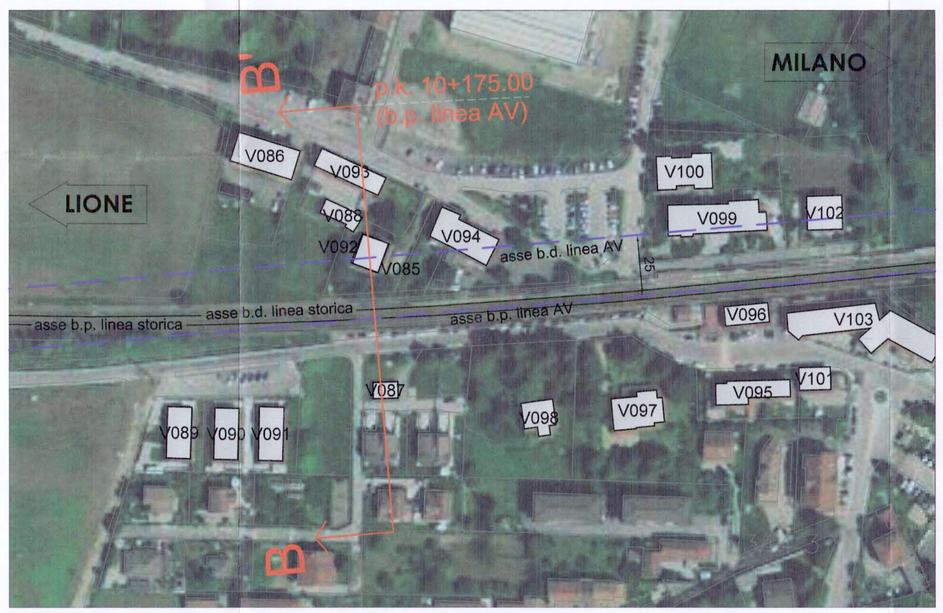

ZONA 2: Collina Morenica

SEZIONE C-C'
(p.k. 27+890.00 b.p. linea AV)

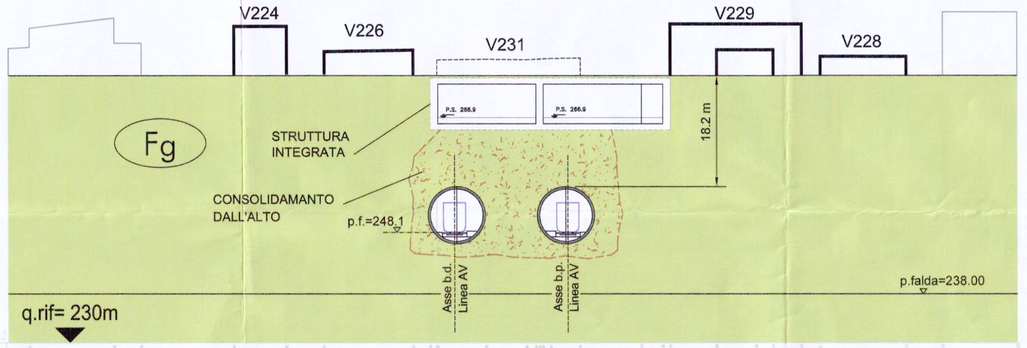

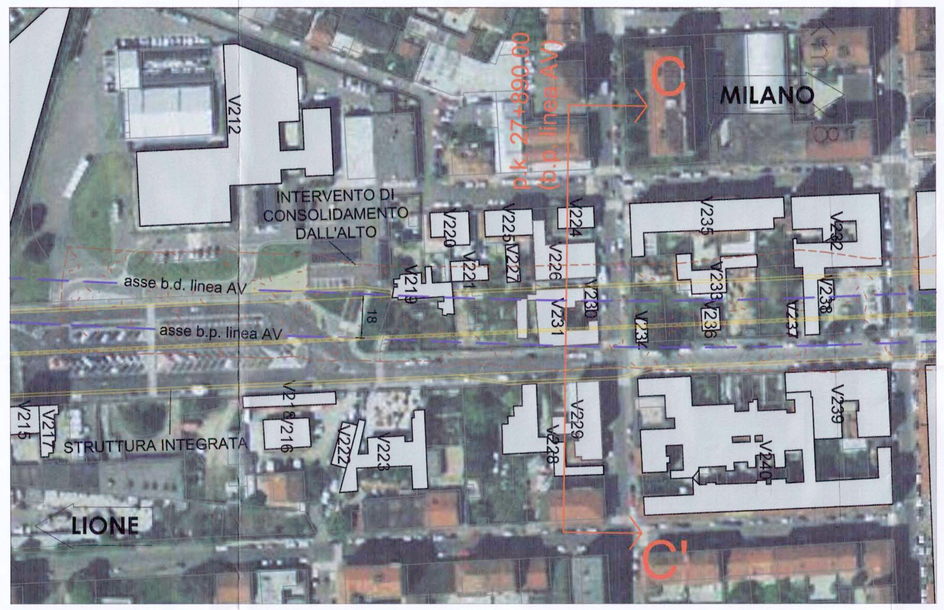

ZONA 3: Corso Marche

SEZIONE D-D'
(p.k. 36+620.00 b.p. linea AV)

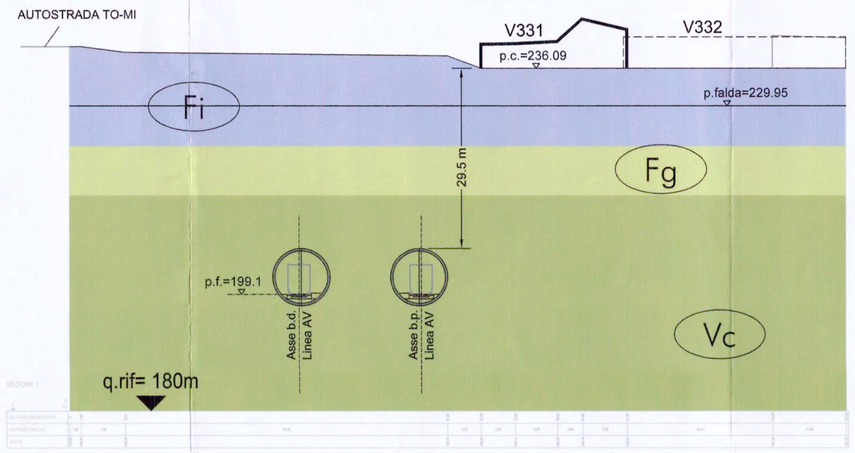



ZONA 4: Stura di Lanzo

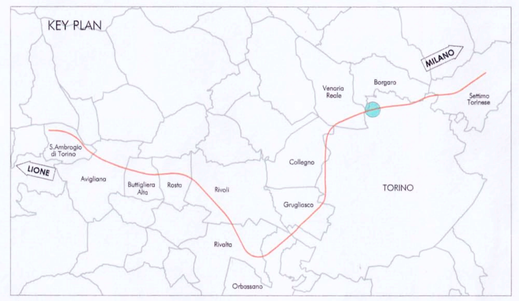

LEGENDA

Fi	**Depositi fluviali prevalentemente ghiaioso sabbiosi**
FG	**Depositi fluvio glaciali costituiti da sabbie ghiaiose e ghiaie sabbiose con clasti e blocchi eterometrici lapidei**
Mi	**Depositi glaciali indifferenziati costituiti da clasti e blocchi angolosi e subangolosi, sfaccettati, levigati e striati, immersi in una matrice limo-sabbiosa addensata. Localmente si rinvengono orizzonti cementati, veri e propri conglomerati e massi lapidei di dimensioni da submetriche a plurimetriche. All'interno si rinvengono intercalazioni metriche di depositi lacustri costituiti da limi argillosi e limi sabbosi fittamente stratificati.**
Vc	**Alternanza di argille limose e sabbie (Villafranchiano). Unità litotecnica prevalentemente coesiva**
	Ricettori censiti nell'ambito dello Studio d'Impatto Ambientale (SIA) relativo al PP della NLTL
V003	**Identificativo ricettore**

COMMITTENTE:

RFI RETE FERROVIARIA ITALIANA
GRUPPO FERROVIE DELLO STATO ITALIANE

PROGETTAZIONE:

ITALFERR
GRUPPO FERROVIE DELLO STATO ITALIANE

U.O GALLERIE

PROGETTO PRELIMINARE L.O. N.443/01

NUOVA LINEA TORINO LIONE
TRATTA NAZIONALE

DOCUMENTO DI RISPOSTA ALLE RICHIESTE DEL MATTM
COMMISSIONE SPECIALE VIA (prot. CTVA-2011-0002183 del 09/06/2011)

SEZIONI STRATIGRAFICHE IN CORRISPONDENZA DEI RICETTORI SENSIBILI DI RIFERIMENTO

SCALA: varie

COMMESSA	LOTTO	FASE	ENTE	TIPO DOC.	OPERA/DISCIPLINA	PROGR.	REV.
D040	00	R	07	WZ	SA020X	001	A

Rev.	Descrizione	Redatto	Data	Verificato	Data	Approvato	Data	Autorizzato Data
A	Emissione Esecutiva	P. Pirotti	Dic. 2011	A. Scotti	Dic. 2011	M. Delle Vedove	Dic. 2011	A. Pigorini Dic. 2011

File: D040 00 R 07 WZ SA020X 001 A.dwg

Questo progetto è conforme alla Concessione Europea