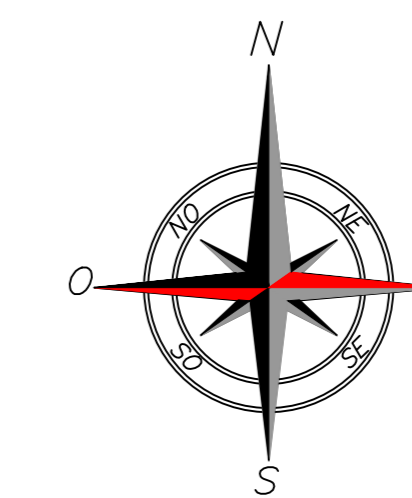


QUADRO D'UNIONE CATASTALE 2/6

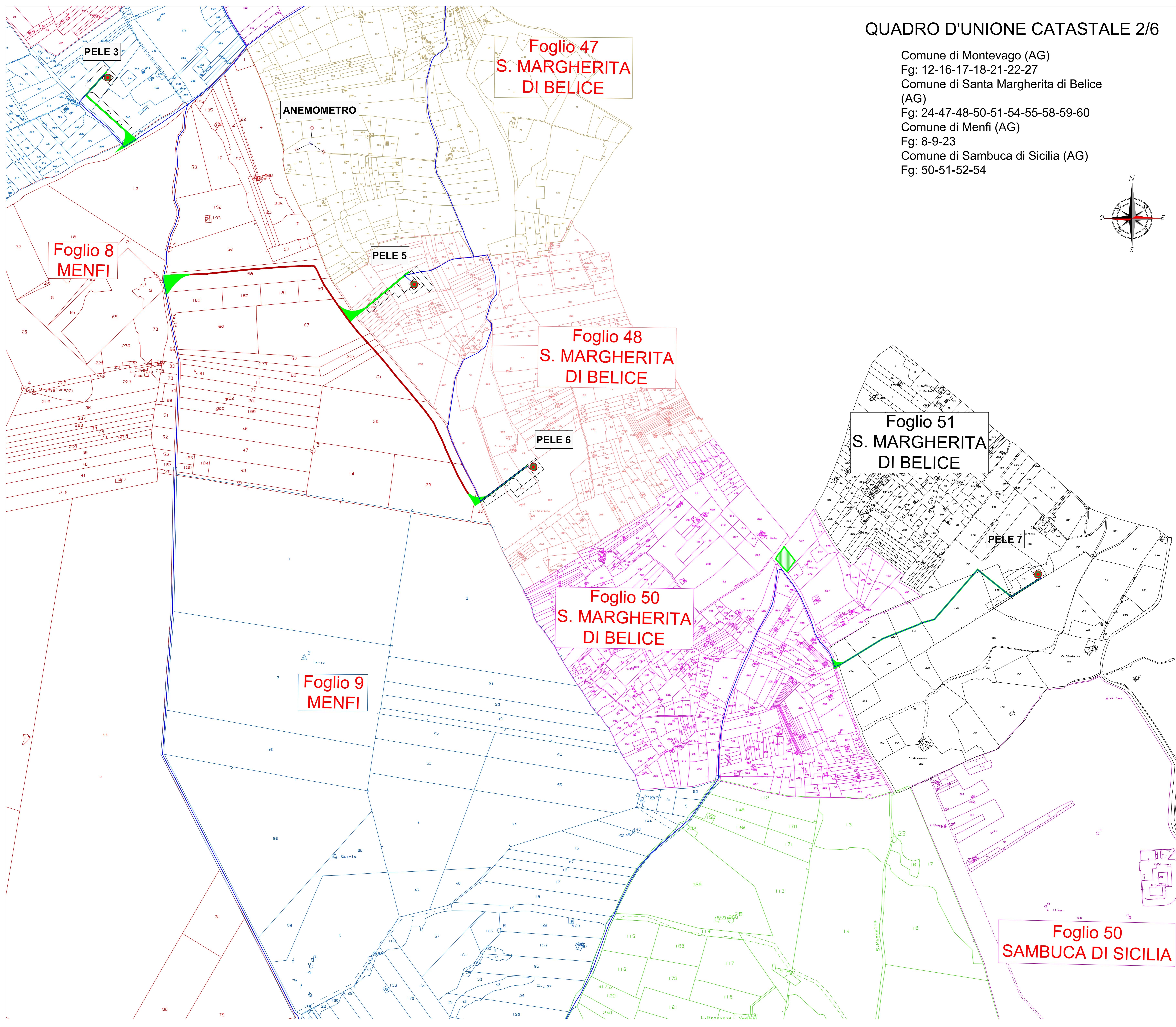
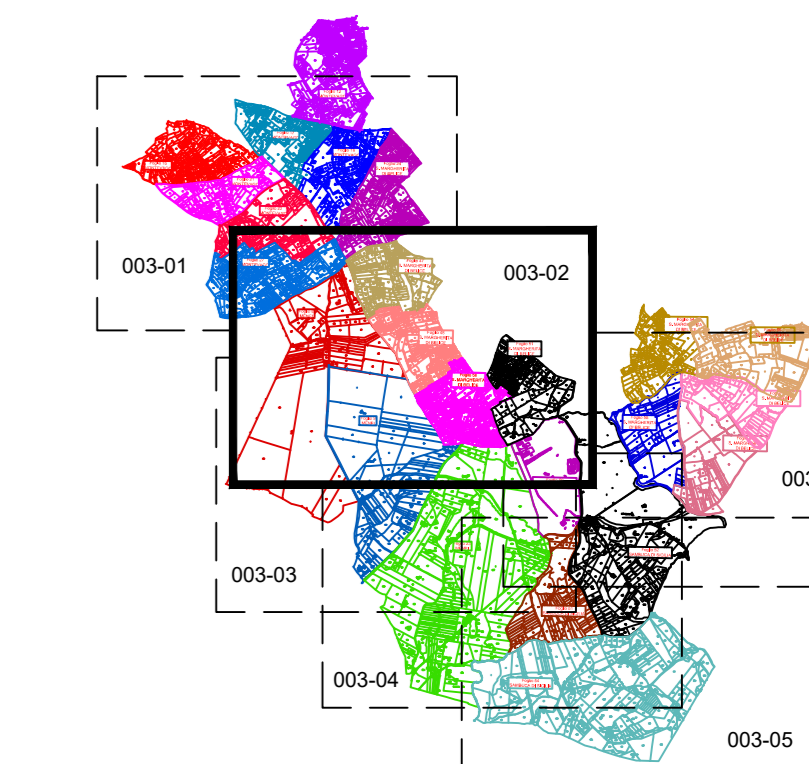
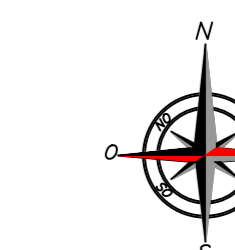
Comune di Montevago (AG)
 Fg: 12-16-17-18-21-22-27
 Comune di Santa Margherita di Belice (AG)
 Fg: 24-47-48-50-51-54-55-58-59-60
 Comune di Menfi (AG)
 Fg: 8-9-23
 Comune di Sambuca di Sicilia (AG)
 Fg: 50-51-52-54

LEGENDA SIMBOLI:

- Aerogeneratore PELE
- Cavidotto MT (30 kV)
- Cavidotto AT (220 kV)
- Strada da realizzare
- Strada esistente da adeguare
- Area provvisoria di manovra
- Stazione Elettrica Terna "SAMBUCA" (esistente)
- Sottostazione di trasformazione 30/220 kV (da realizzare)



QUADRO D'UNIONE



Foglio 8
MENFI

ANEMOMETRO

Foglio 47
S. MARGHERITA
DI BELICE

PELE 5

Foglio 48
S. MARGHERITA
DI BELICE

PELE 6

Foglio 50
S. MARGHERITA
DI BELICE

Foglio 51
S. MARGHERITA
DI BELICE

PELE 7

Foglio 9
MENFI

Foglio 50
SAMBUCA DI SICILIA

REGIONE SICILIANA 					
Il Committente: 					
Il Progettista: 					
Titolo del progetto: PARCO EOLICO LEVA					
Documento: PROGETTO DEFINITIVO					
N° Documento: PELE_6_EPD_003-02_A					
ID PROGETTO: PELE DISCIPLINA: TIPOLOGIA: D FORMATO: A0					
TITOLO: Inquadramento Catastale					
FOGLIO: 2 di 6 SCALA: 1:4.000 NA:					
Rev:	Data Revisione	Descrizione Revisione	Redatto	Controllato	Approvato
01	31/03/2021	PRIMA EMISSIONE			