







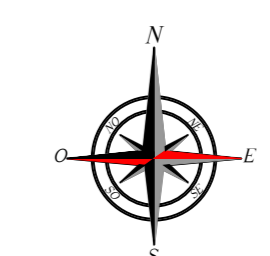
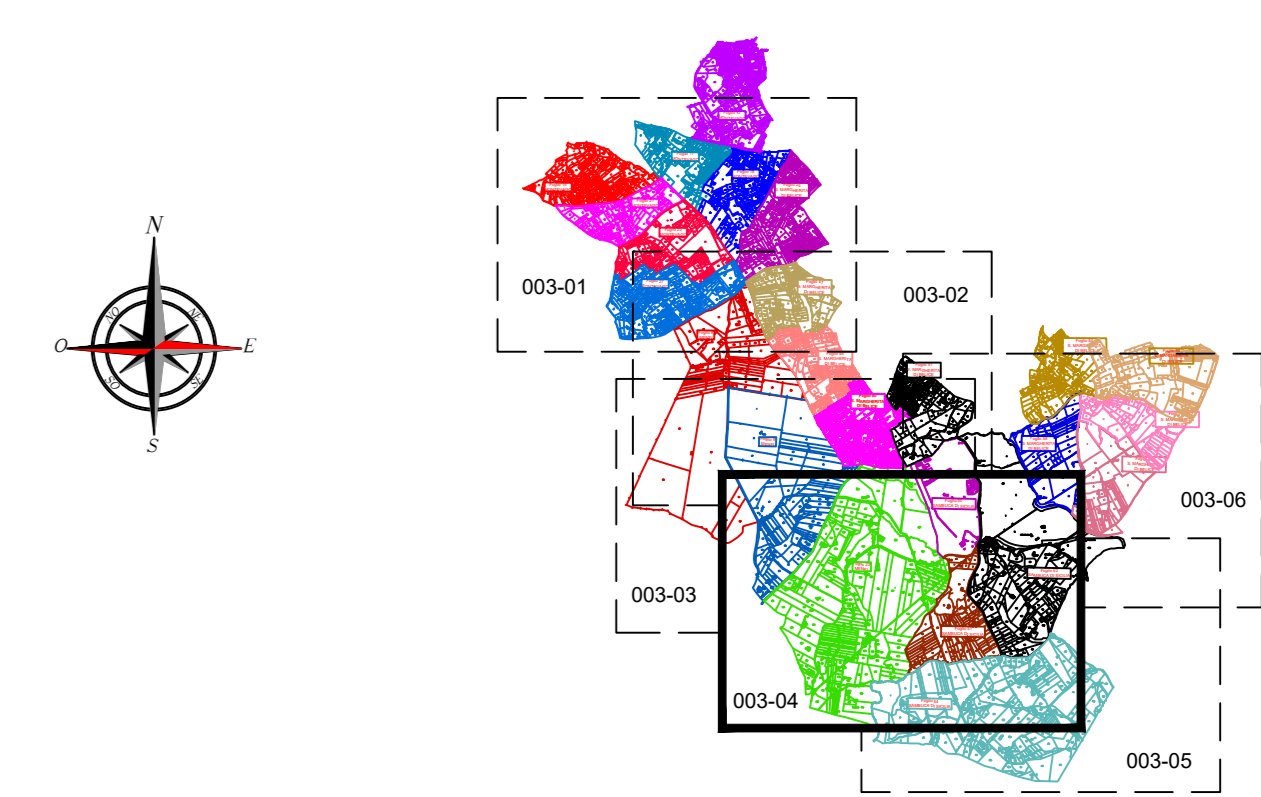


LEGENDA SIMBOLI:

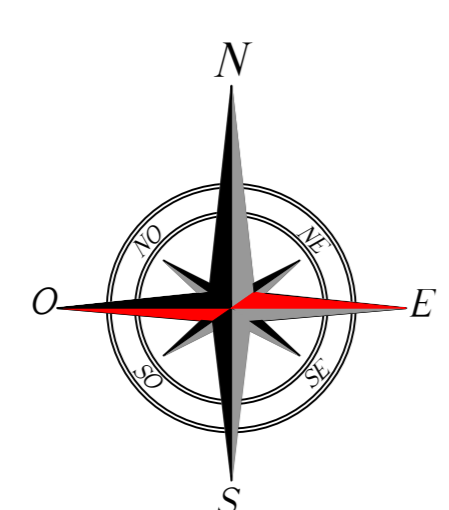
-  Aerogeneratore PELE
-  Cavidotto MT (30 kV)
-  Cavidotto AT (220 kV)
-  Strada da realizzare
-  Strada esistente da adeguare
-  Area provvisoria di manovra
-  Stazione Elettrica Terna "SAMBUCA" (esistente)
-  Sottostazione di trasformazione 30/220 kV (da realizzare)

QUADRO D'UNIONE



QUADRO D'UNIONE CATASTALE 4/6

- Comune di Montevago (AG)
Fg: 12-16-17-18-21-22-27
- Comune di Santa Margherita di Belice (AG)
Fg: 24-47-48-50-51-54-55-58-59-60
- Comune di Menfi (AG)
Fg: 8-9-23
- Comune di Sambuca di Sicilia (AG)
Fg: 50-51-52-54



Foglio 50
SAMBUCA DI SICILIA

Foglio 23
MENFI

Foglio 51
SAMBUCA DI SICILIA

Foglio 54
SAMBUCA DI SICILIA

REGIONE SICILIANA 	
Il Committente: 	
Il Progettista: 	
Titolo del progetto: <p align="center">PARCO EOLICO LEVA</p>	
Documento: <p align="center">PROGETTO DEFINITIVO</p>	N° Documento: <p align="center">PELE_6_EPD_003-04_A</p>
ID PROGETTO: PELE DISCIPLINA: TIPOLOGIA: D FORMATO: A0	
TITOLO: Inquadramento Catastale	
FOGLIO: 4 di 6 SCALA: 1:4.000 NA:	
Rev.	Data Revisione
Descrizione Revisione	Redatto
Controllato	Approvato
01	31/03/2021
PRIMA EMISSIONE	