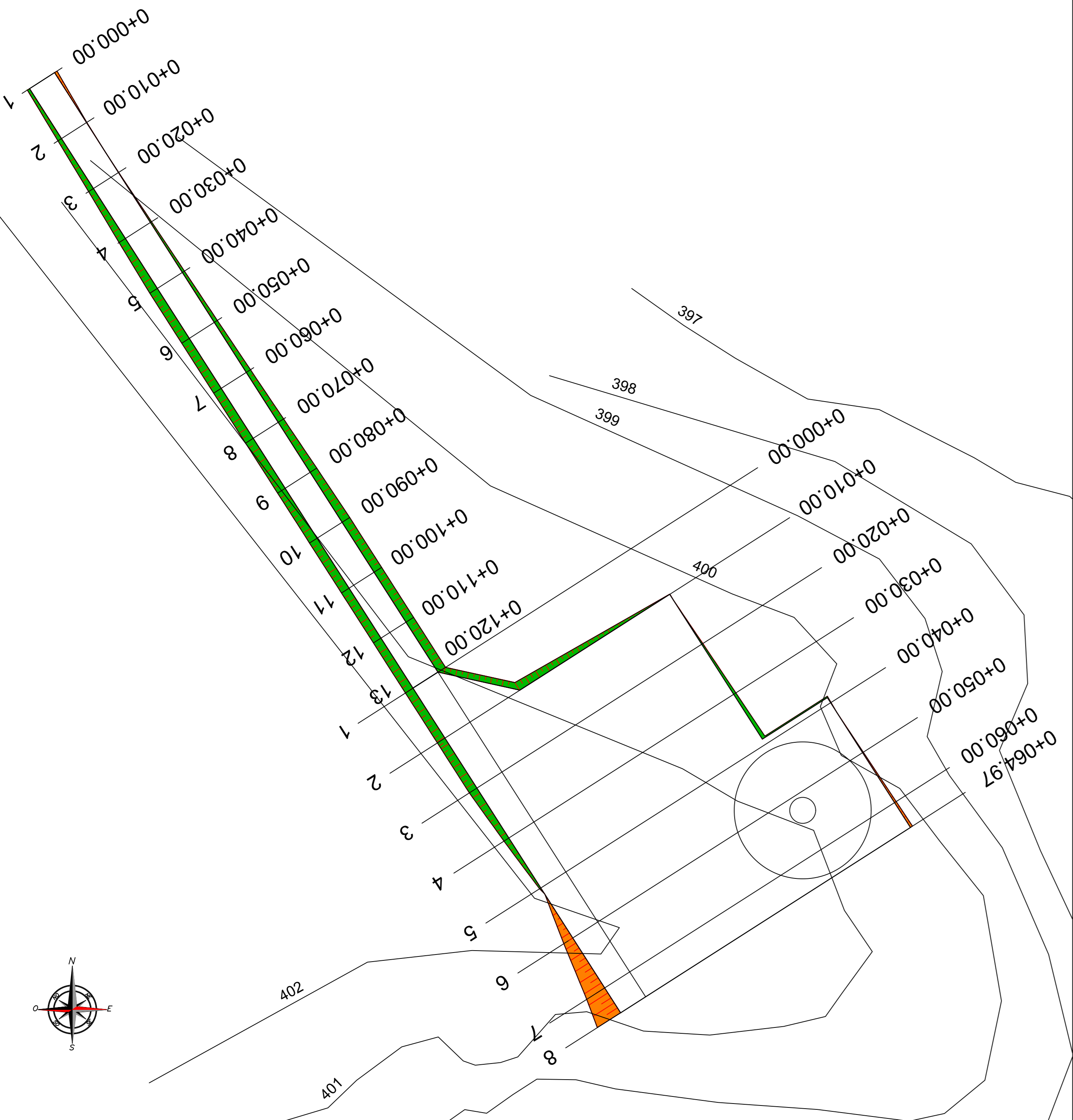
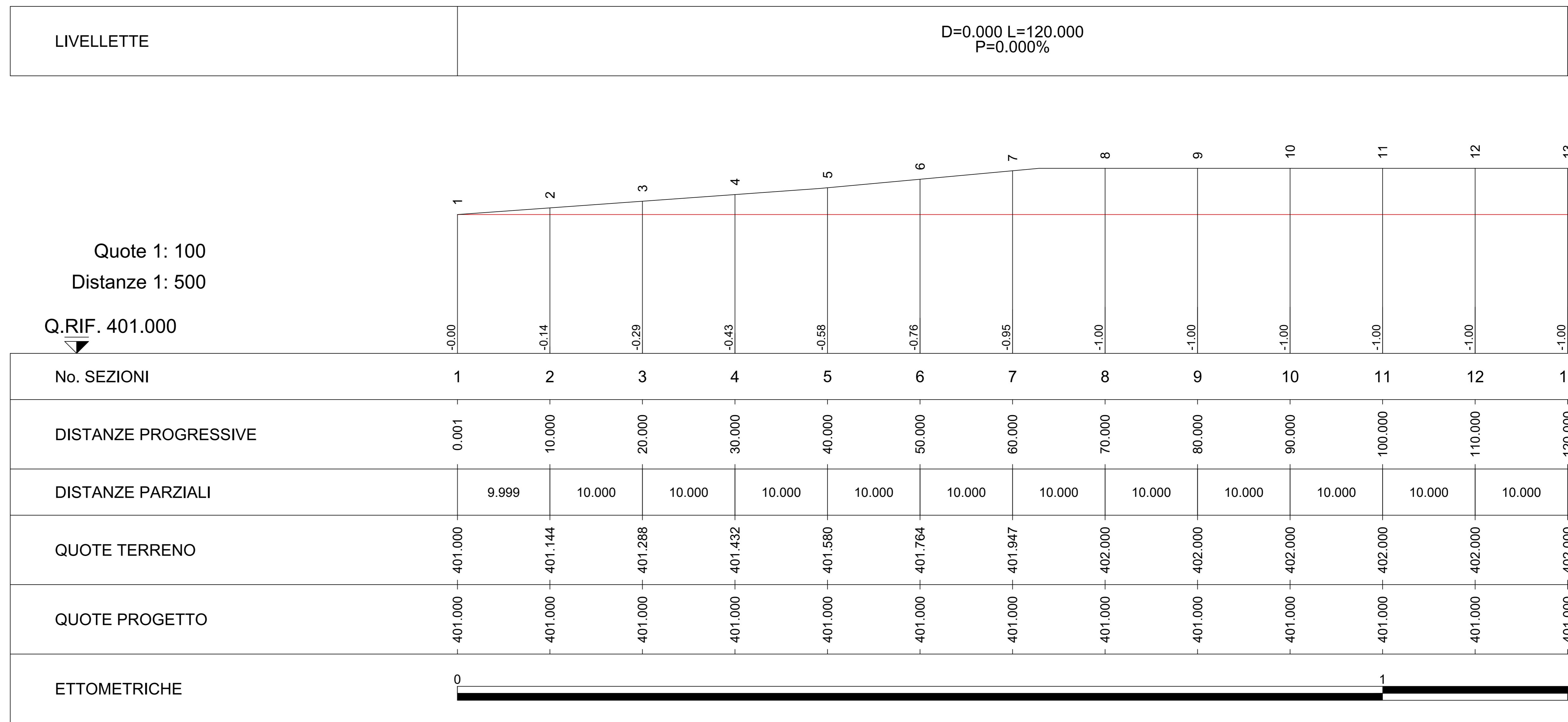


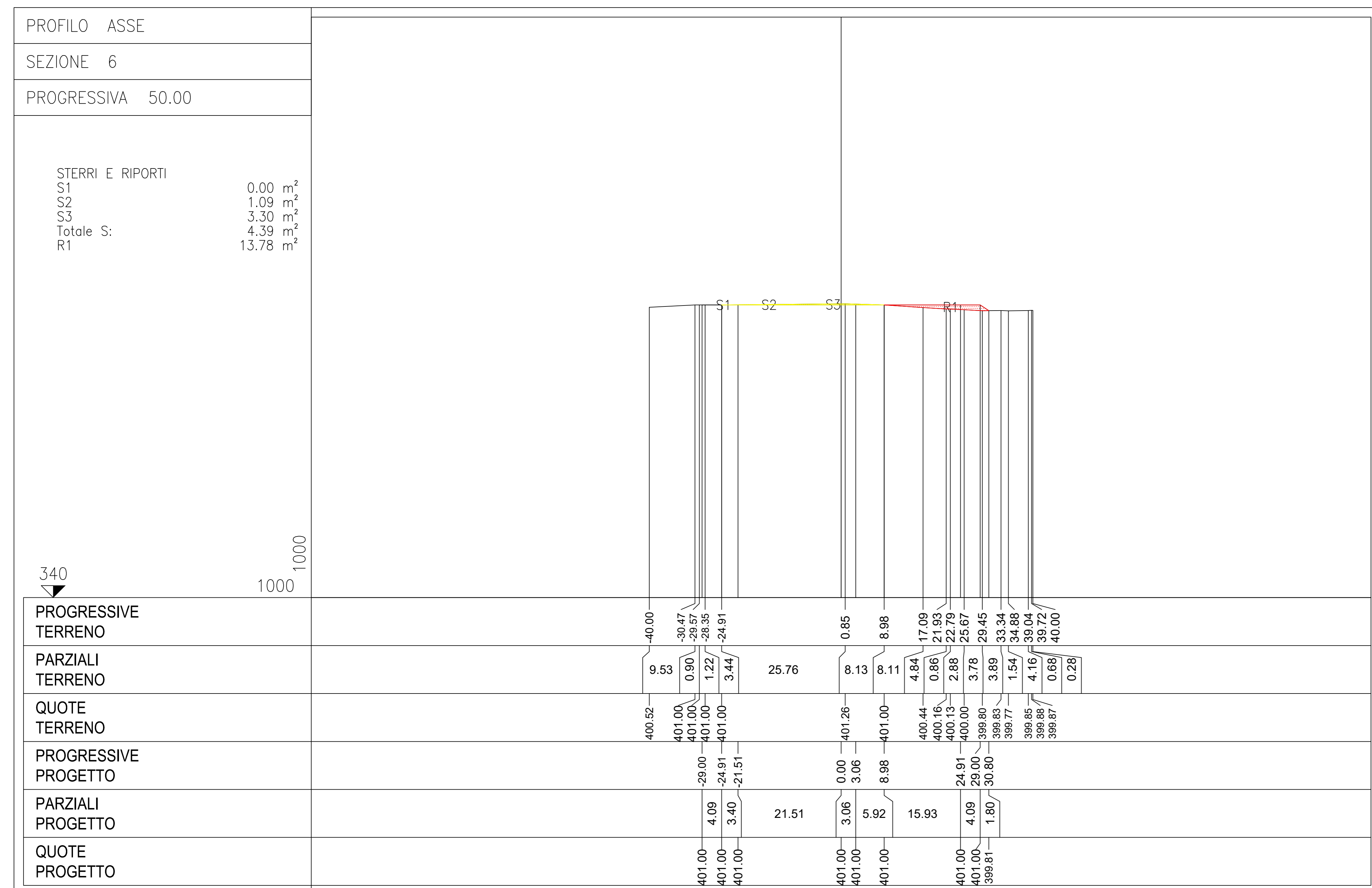
PLANIMETRIA STRADA E PIAZZOLA PELE4
Scala 1:500



PROFILO LONGITUDINALE STRADA ACCESSO A PIAZZOLA PELE4
Scala 1:500



PROFILO SEZIONE PIAZZOLA PELE4
Scala 1:500



ORTOFOTO PIAZZOLA PELE4
Scala 1:1000



- LEGENDA:**
- Piazzola definitiva
 - Piazzole temporanee ausiliarie per montaggio
 - Area di Cantiere
 - Strada di accesso da adeguare
 - Strada da realizzare

- LEGENDA SIMBOLI:**
- Aerogeneratore PELE
 - STERRO
 - RIPORTO

REGIONE SICILIANA
Comune di Santa Margherita di Belice
Comune di Montevago
Comune di Menfi
Comune Sambuca di Sicilia

Il Committente:
 RWE
RWE RENEWABLES ITALIA S.R.L.
Via Andrea Doria 41/G - 00192 Roma, P.IVA/C.F. 06400370968
Per: rwe.renewablesitaliasrl@legalmail.it

Il Progettista:
 Agon engineering
Ing. VITTORIO BONIFAZZO
Ing. VINCENZO DI MARCO

Titolo del progetto:
PARCO EOLICO LEVA

Documento: **PROGETTO DEFINITIVO** N° Documento: **PELE_6_EPD_007/A_4_A**

ID PROGETTO: **PELE** DISCIPLINA: **STRADALE** TIPOLOGIA: **D** FORMATO: **A0**

TITOLO: **Profilo longitudinale piazzole e strade PELE4**

FOGLIO: **4 di 11** SCALA: **VARIE**

Rev.	Data Revisione	Descrizione Revisione	Redatto	Controllato	Approvato
01	31/03/2021	PRIMA EMISSIONE			