


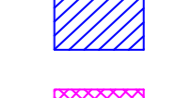










IMPIANTO

-  Aerogeneratori PELE01-PELE09
-  Cavidotto MT 30 kV
-  Cavidotto MT 220 kV
-  Cabina di trasformazione
-  SSE TERNA esistente
-  Limiti comunali

VISIBILITA'

-  visibilità 0
-  visibilità 1
-  visibilità 2
-  visibilità 3
-  visibilità 4
-  visibilità 5


● UT_1-2 Unità Topografiche


Comune di MENFI

Comune di S. MARGHERITA DI BELICE

Comune di SAMBUCA DI SICILIA



Il Committente:

 RWE RENEWABLES ITALIA S.R.L.
 Via Andrea Doria 41/G - 00192 Roma
 P.IVA/ICF: 0840070968
 Pec: rwenewablesitaliasrl@legalmail.it

Il Progettista:

 dot. ing. VITTORIO RAMBOLLO
 dot. ing. TOSCANO DI MARCO

Titolo del progetto:
PARCO EOLICO LEVA

Documento: STUDIO IMPATTO AMBIENTALE		N° Documento: PELE_6_SIA_012_lb_A	
ID PROGETTO: PELE	DISCIPLINA:	TIPOLOGIA: R	FORMATO: A0
TITOLO: Carta visibilità su CTR		Redattore: dot. ing. CATERINA TROMBI	
FOGLIO:	SCALA: 1:10.000	NA	
Rev:	Data Revisione	Descrizione Revisione	Redatto
			Controllato
			Approvato
01	31/03/2021	PRIMA EMISSIONE	