TRACCIATO CAVIDOTTI SU PLANIMETRIA CATASTALE

QUADRO DI UNIONE - Scala 1:25.000

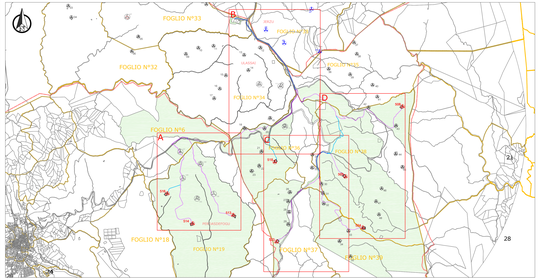

QUADRO DI DETTAGLIO "A" - Scala 1:4.000

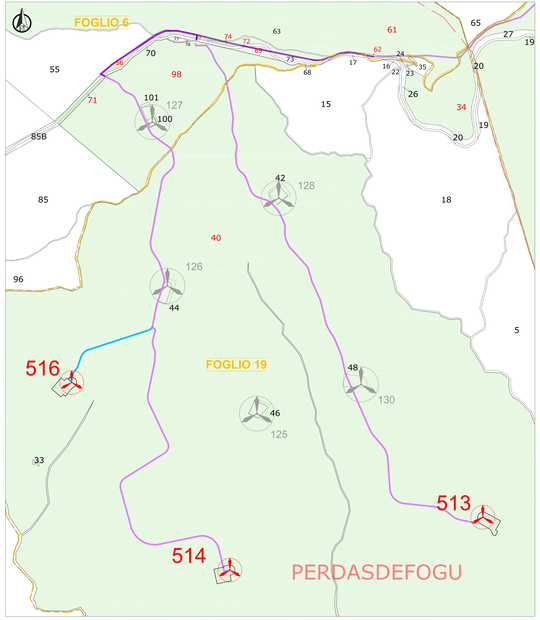

QUADRO DI DETTAGLIO "B" - Scala 1:4.000

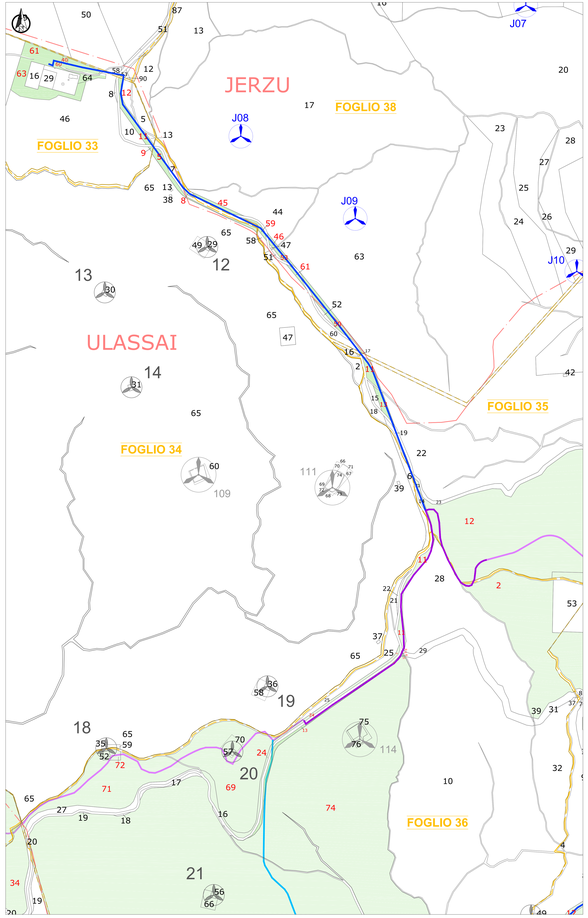

QUADRO DI DETTAGLIO "C" - Scala 1:4.000

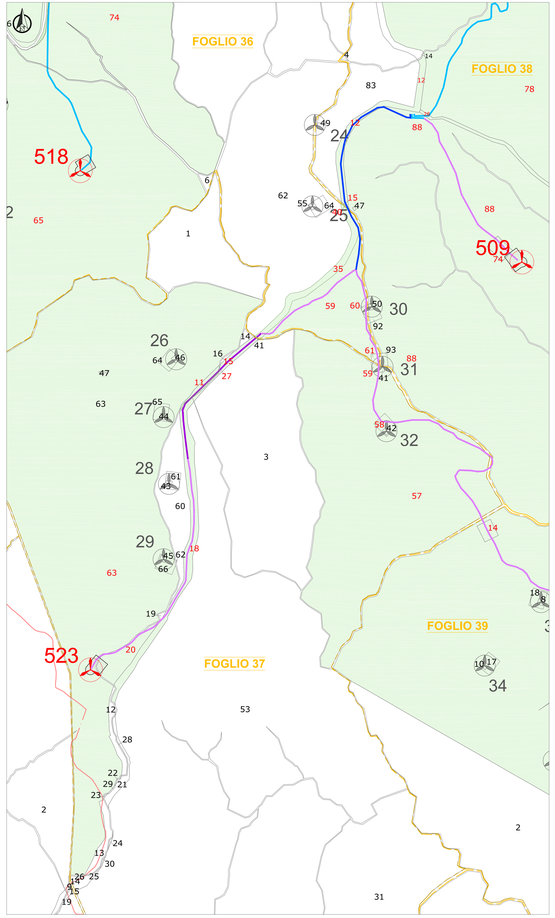

QUADRO DI DETTAGLIO "D" - Scala 1:4.000

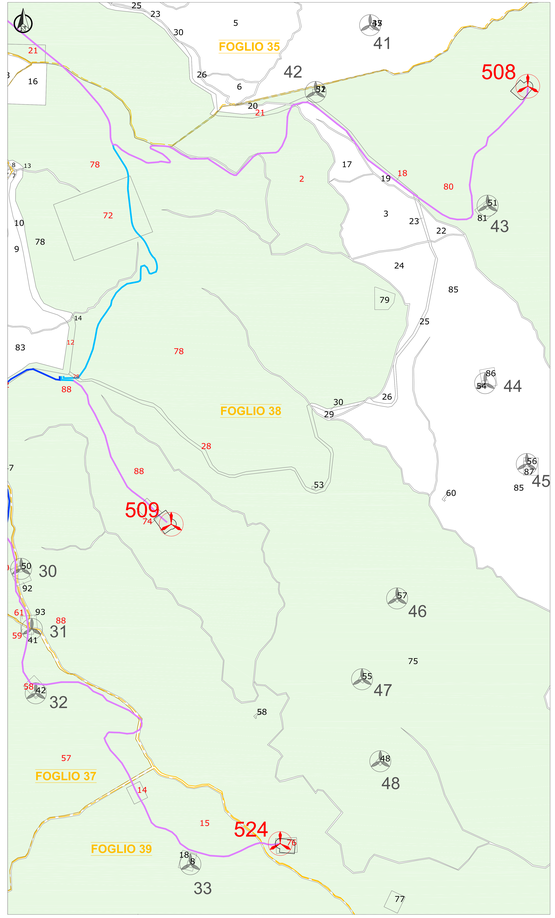

LEGENDA

- XX — PARTICELLA CATASTALE INTERESSATA
- FOGLIO CATASTALE
- LIMITE COMUNALE
- CAVIDOTTO INTERRATO SEZIONE TIPO "A"
- CAVIDOTTO INTERRATO SEZIONE TIPO "A1"
- CAVIDOTTO INTERRATO SEZIONE TIPO "B"
- CAVIDOTTO INTERRATO SEZIONE TIPO "B1"
- TURBINE IN AMPLIAMENTO (ABBILA) - Aerogeneratore V162
- TURBINE IN FASE AUTORIZZATIVA (BOREAS) - Aerogeneratore V162
- TURBINE AUTORIZZATE (MAISTIU) - Aerogeneratore V117
- TURBINE AUTORIZZATE (ULASSAI) - Aerogeneratore V90

PER I FOGLI E MAPPALI COINVOLTI NEL PASSAGGIO CAVI SI RIMANDA ALL'ESAME DELL'ELABORATO "AR-E10004_PIANO PARTICELLARE CAVIDOTTI MT"

Descrizione	Comune	Foglio	Particella	Qualità	Proprietà	Quota
Cavidotto tipo B1	Jerzu	38	50	Pascolo cespugliato	AMMINISTRAZIONE PROVINCIALE NUORO	100%1000
Cavidotto tipo B1	Jerzu	38	49	Pascolo cespugliato	AMMINISTRAZIONE PROVINCIALE NUORO	100%1000
Cavidotto tipo B1	Jerzu	38	50	Pascolo cespugliato	AMMINISTRAZIONE PROVINCIALE NUORO	100%1000
Cavidotto tipo B1	Jerzu	38	51	vecchia cartografia	AMMINISTRAZIONE PROVINCIALE NUORO	100%1000
Cavidotto tipo B1	Jerzu	38	49	Pascolo cespugliato	AMMINISTRAZIONE PROVINCIALE NUORO	100%1000
Cavidotto tipo B1	Jerzu	38	50	Pascolo cespugliato	AMMINISTRAZIONE PROVINCIALE NUORO	100%1000
Cavidotto tipo A	Perdasdefogu	6	63	Pascolo cespugliato	AMMINISTRAZIONE PROVINCIALE NUORO	100%1000
Cavidotto tipo A	Perdasdefogu	6	61	Pascolo cespugliato	LA SPLINE nella 1.AVUDEE ALLI 28/03/1968	57
Cavidotto tipo A	Perdasdefogu	6	62	Pascolo cespugliato	AMMINISTRAZIONE PROVINCIALE NUORO	100%1000
Cavidotto tipo A	Perdasdefogu	6	65	Pascolo cespugliato	AMMINISTRAZIONE PROVINCIALE NUORO	100%1000
Cavidotto tipo A1	Perdasdefogu	6	60	Pascolo cespugliato	AMMINISTRAZIONE PROVINCIALE NUORO	100%1000
Cavidotto tipo A1	Perdasdefogu	6	59	Pascolo cespugliato	AMMINISTRAZIONE PROVINCIALE NUORO	100%1000
Cavidotto tipo A1	Perdasdefogu	6	71	Pascolo cespugliato	AMMINISTRAZIONE PROVINCIALE NUORO	100%1000
Cavidotto tipo A1	Perdasdefogu	6	72	Pascolo cespugliato	AMMINISTRAZIONE PROVINCIALE NUORO	100%1000
Cavidotto tipo A	Perdasdefogu	19	98	Pascolo cespugliato	COMUNE DI PERDASDEFOGU	100%1000
Cavidotto tipo A	Perdasdefogu	19	34	Pascolo cespugliato	COMUNE DI PERDASDEFOGU	100%1000
Cavidotto tipo A	Perdasdefogu	19	40	Pascolo cespugliato	COMUNE DI PERDASDEFOGU	100%1000
Cavidotto tipo A	Perdasdefogu	19	126	Pascolo cespugliato	COMUNE DI PERDASDEFOGU	100%1000
Cavidotto tipo B1	Ulassai	35	6	Pascolo	AMMINISTRAZIONE PROVINCIALE NUORO	100%1000
Cavidotto tipo B1	Ulassai	33	11	Pascolo	AMMINISTRAZIONE PROVINCIALE NUORO	100%1000
Cavidotto tipo B1	Ulassai	35	12	Pascolo	COMUNE DI ULASSAI	100%1000
Cavidotto tipo B1	Ulassai	35	60	Pascolo cespugliato	COMUNE DI ULASSAI	100%1000
Cavidotto tipo B1	Ulassai	35	61	Pascolo cespugliato	COMUNE DI ULASSAI	100%1000
Cavidotto tipo B1	Ulassai	35	62	Pascolo arboreto	COMUNE DI ULASSAI	100%1000
Cavidotto tipo B1	Ulassai	35	63	Pascolo arboreto	COMUNE DI ULASSAI	100%1000
Cavidotto tipo B1	Ulassai	35	7	Pascolo cespugliato	AMMINISTRAZIONE PROVINCIALE NUORO	100%1000
Cavidotto tipo B1	Ulassai	35	8	Pascolo cespugliato	AMMINISTRAZIONE PROVINCIALE NUORO	100%1000
Cavidotto tipo B1	Ulassai	35	11	Pascolo cespugliato	AMMINISTRAZIONE PROVINCIALE NUORO	100%1000
Cavidotto tipo B1	Ulassai	35	13	Pascolo	AMMINISTRAZIONE PROVINCIALE NUORO	100%1000
Cavidotto tipo B1	Ulassai	35	14	Pascolo cespugliato	AMMINISTRAZIONE PROVINCIALE NUORO	100%1000
Cavidotto tipo B1	Ulassai	35	21	Pascolo cespugliato	SOTE NAZIONALE DI ASSISTENZA AL VOLO	100%1000
Cavidotto tipo A	Ulassai	35	7	Pascolo	COMUNE DI ULASSAI	100%1000
Cavidotto tipo A1	Ulassai	36	11	Pascolo	AMMINISTRAZIONE PROVINCIALE NUORO	100%1000
Cavidotto tipo A1	Ulassai	36	12	Pascolo	AMMINISTRAZIONE PROVINCIALE NUORO	100%1000
Cavidotto tipo A1	Ulassai	36	29	Pascolo	AMMINISTRAZIONE PROVINCIALE NUORO	100%1000
Cavidotto tipo A1	Ulassai	36	30	Pascolo	AMMINISTRAZIONE PROVINCIALE NUORO	100%1000
Cavidotto tipo A	Ulassai	36	28	Pascolo	AMMINISTRAZIONE PROVINCIALE NUORO	100%1000
Cavidotto tipo A	Ulassai	36	29	Pascolo	AMMINISTRAZIONE PROVINCIALE NUORO	100%1000
Cavidotto tipo A1-B1	Ulassai	36	35	Pascolo	COMUNE DI ULASSAI	100%1000
Cavidotto tipo A1	Ulassai	36	36	Pascolo	Rete stradale	
Cavidotto tipo A1	Ulassai	36	40	Pascolo	Rete stradale	
Cavidotto tipo A1-B1	Ulassai	36	41	Pascolo	COMUNE DI ULASSAI	100%1000
Cavidotto tipo A	Ulassai	36	60	Pascolo	COMUNE DI ULASSAI	100%1000
Cavidotto tipo A	Ulassai	36	61	Pascolo	COMUNE DI ULASSAI	100%1000
Cavidotto tipo A	Ulassai	36	62	Pascolo	COMUNE DI ULASSAI	100%1000
Cavidotto tipo A	Ulassai	36	69	Seminativo	COMUNE DI ULASSAI	100%1000
Cavidotto tipo A	Ulassai	36	71	Pascolo cespugliato	COMUNE DI ULASSAI	100%1000
Cavidotto tipo A	Ulassai	36	72	Pascolo cespugliato	COMUNE DI ULASSAI	100%1000
Cavidotto tipo B	Ulassai	36	74	Seminativo	COMUNE DI ULASSAI	100%1000
Cavidotto tipo A	Ulassai	36	75	Pascolo cespugliato	COMUNE DI ULASSAI	100%1000
Cavidotto tipo A	Ulassai	37	15	Pascolo cespugliato	COMUNE DI ULASSAI	100%1000
Cavidotto tipo A-A1	Ulassai	37	18	Pascolo cespugliato	COMUNE DI ULASSAI	100%1000
Cavidotto tipo A	Ulassai	37	20	Pascolo cespugliato	COMUNE DI ULASSAI	100%1000
Cavidotto tipo A	Ulassai	37	27	Rete stradale		
Cavidotto tipo A	Ulassai	37	57	Pascolo cespugliato	COMUNE DI ULASSAI	100%1000
Cavidotto tipo A	Ulassai	37	58	Pascolo cespugliato	COMUNE DI ULASSAI	100%1000
Cavidotto tipo A	Ulassai	37	59	Pascolo cespugliato	COMUNE DI ULASSAI	100%1000
Cavidotto tipo A	Ulassai	38	6	Seminativo	COMUNE DI ULASSAI	100%1000
Cavidotto tipo A	Ulassai	38	7	Seminativo	COMUNE DI ULASSAI	100%1000
Cavidotto tipo A1-B1	Ulassai	38	12	Pascolo	COMUNE DI ULASSAI	100%1000
Cavidotto tipo A	Ulassai	38	13	vecchia cartografia		
Cavidotto tipo A	Ulassai	38	14	Pascolo arboreto	COMUNE DI ULASSAI	100%1000
Cavidotto tipo A	Ulassai	38	15	Seminativo	COMUNE DI ULASSAI	100%1000
Cavidotto tipo A	Ulassai	38	16	Pascolo	COMUNE DI ULASSAI	100%1000
Cavidotto tipo A	Ulassai	38	75	Seminativo	COMUNE DI ULASSAI	100%1000
Cavidotto tipo A	Ulassai	38	76	vecchia cartografia	COMUNE DI ULASSAI	100%1000
Cavidotto tipo A	Ulassai	38	78	Pascolo	COMUNE DI ULASSAI	100%1000
Cavidotto tipo A	Ulassai	38	80	Pascolo arboreto	COMUNE DI ULASSAI	100%1000
Cavidotto tipo A	Ulassai	38	81	Pascolo arboreto	COMUNE DI ULASSAI	100%1000
Cavidotto tipo A-B1	Ulassai	38	88	Pascolo arboreto	COMUNE DI ULASSAI	100%1000
Cavidotto tipo A	Ulassai	38	14	Pascolo arboreto	COMUNE DI ULASSAI	100%1000
Cavidotto tipo A	Ulassai	38	15	Pascolo arboreto	COMUNE DI ULASSAI	100%1000

ORDINE INGEGNERI PROVINCIA CAGLIARI
Dott. Ing. Giuseppe Frongia

ORDINE INGEGNERI PROVINCIA CAGLIARI
Dott. Ing. Giuseppe Frongia
n. iscr. 3848

0	GIUGNO	EMISSIONE PER PROCEDURA ID AIA	AF	SARTEC	
Rev.	Data	Descrizione	Dis.	Contr.	Appr.

SARDEOLICA Renewable Energy

SARTEC Services & Technologies

iat CONSULENZA E PROGETTI

Commessa: 0
2021250-W0000

Dis. n°
AB-AB100003

Revisione: 0

Scala 1:25.000-4.000

Sostituisce il: //

Sostituito dal: //

SISTEMA DI RIFERIMENTO: WGS84 / UTM zone 32N

PARCO EOLICO ABBILA
APPLICANTE DEL PARCO EOLICO DI QUARTAI:
EOL COMUNE DI QUARTAI E PERDASDEFOGU (NU)
PROGETTO: "Tracciato cavidotto su planimetria catastale"

"Tracciato cavidotto su planimetria catastale"

Disegno eseguito in "ArcGeo8", evitare correzioni a mano.

Il presente disegno è di proprietà di Sardeolica Renewable Energy e Sartec Services and Technologies srl. Vietata la copia e la diffusione a terzi senza autorizzazione.