
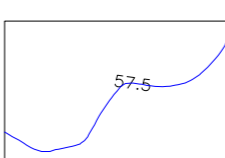
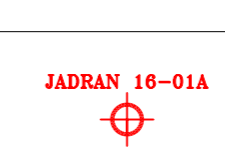
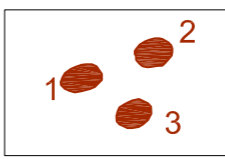


LEGENDA

-  **ANNAMARIA A**
Centri Pozzo.
-  Isobate. Equidistanza 0,5m. Profondità riferite al l.m.m.
-  **JADRAN 16-01A**
Testo pozzo Jadrán 16-01A. Posizione da archivi ENI
-  Impronte di Jack-up

Eni Sp.A.
Divisione E&P



**WELL SITE SURVEY
MARE ADRIATICO SETTENTRIONALE
ANNAMARIA A
CARTA BATIMETRICA E MORFOLOGICA**



COORDINATE CENTRO POZZI		DATUM : ELLISSOIDE WGS84	
NORD	4 913 530,00m	PROIEZIONE: UTM - FUSO 33	
EST	370 517,00m	FALSO EST 500000 FALSO NORD 0	
LATITUDINE	44°21'48,558" N	MERIDIANO CENTRALE 15°00'00"	
LONGITUDINE	013°22'30,105" E	FATTORE DI RIDUZIONE 0,9996	
CONTRATTO N°.	ORDINE N°.	DATA DEL RILIEVO	ALLEGATO n.
5200002071/F11	4300050482	MARZO 2006	02
IDP	REV.		
AM400B	01		
FINALE		SCALA : 1 : 5000	
OC	DA	DATA	
INTERPRETATO		05.04.2006	
DISEGNO		05.04.2006	
CONTROLLATO		06.04.2006	
APPROVATO		06.04.2006	

G.A.S. S.r.l.
Geological Assistance & Services
Via Nazionale, 69/A - 40065 Pianoro (BO)
Tel. +39 051 601616 Fax +39 051 601618
info@gas-survey.com www.gas-survey.com