

Carta delle Invarianti














P.A.T. ADOTTATO
 GRUPPO DI LAVORO:
 PROGETTAZIONE:
 V.A.S.
 COMPATIBILITA'
 IDRAULICA:
 Ing. Roberto Sbraghi
 Ing. Roberto Peruzzi
 Q.C.
 M.M.S. S.T. n.1
 ANALISI GEOLOGICHE:
 ING. G. G. G. G.
 Dott. Gian Andrea Geronzi
 ANALISI AGRONOMICHE:
 Prof. Roberto Sbraghi
 Prof. Ag. Olivo Baracca

COMUNE DI SONA: Sindaco Gianluigi Mazzi
 PROVINCIA VERONA: Servizio Urbanistica
 REGIONE VENETO: Dipartimento Territorio
 PROGETTISTA: Arch. Roberto Sbraghi
 COORDINATORE: Arch. Gian Andrea Geronzi

Elaborato consegnato alle conclusioni della Conferenza di Servizi finalizzata presso gli Uffici della Provincia di Verona il 08/01/2014

Base cartografica: C.T.R. del Veneto formato anno 2005 - Georeferenziazione: Geomatica Spazio Fazio Orati
STUDIO ARCH. ROBERTO SBROGHI - Via G. della Casa, 9 - 37122 Verona
 tel. 045 8014063 - fax 045 8035147 - info@studiosbrogi.it

LEGENDA N.T.

-  Confine comunale
- INVARIANTI DI NATURA GEOLOGICA**
-  Ambiti collinari (Cordoni morenici) Art. 7.1
- INVARIANTI DI NATURA PAESAGGISTICO - AMBIENTALE**
-  Aree boscate da carta forestale regionale Art. 7.2
-  Ambito di tutela paesaggistica del Tione Art. 7.3
-  Iconema (art. 95 del P.T.C.P.) Art. 7.4
-  Siepi e filari alberati Art. 7.5
-  Grandi alberi Art. 7.6
-  Ambiti di riequilibrio dell'ecosistema (art. 55 P.A.O.E.) Art. 7.7
-  Terrazzamenti Art. 7.8
-  Percorsi rurali Art. 7.9
- INVARIANTI DI NATURA STORICO - MONUMENTALE**
-  Ambiti dei centri storici Art. 7.10
-  Edifici di valore Art. 7.10
- INVARIANTI AGRICOLE**
-  DOCG Bardolino Superiore e DOC Bianco di Custoza Art. 7.11

