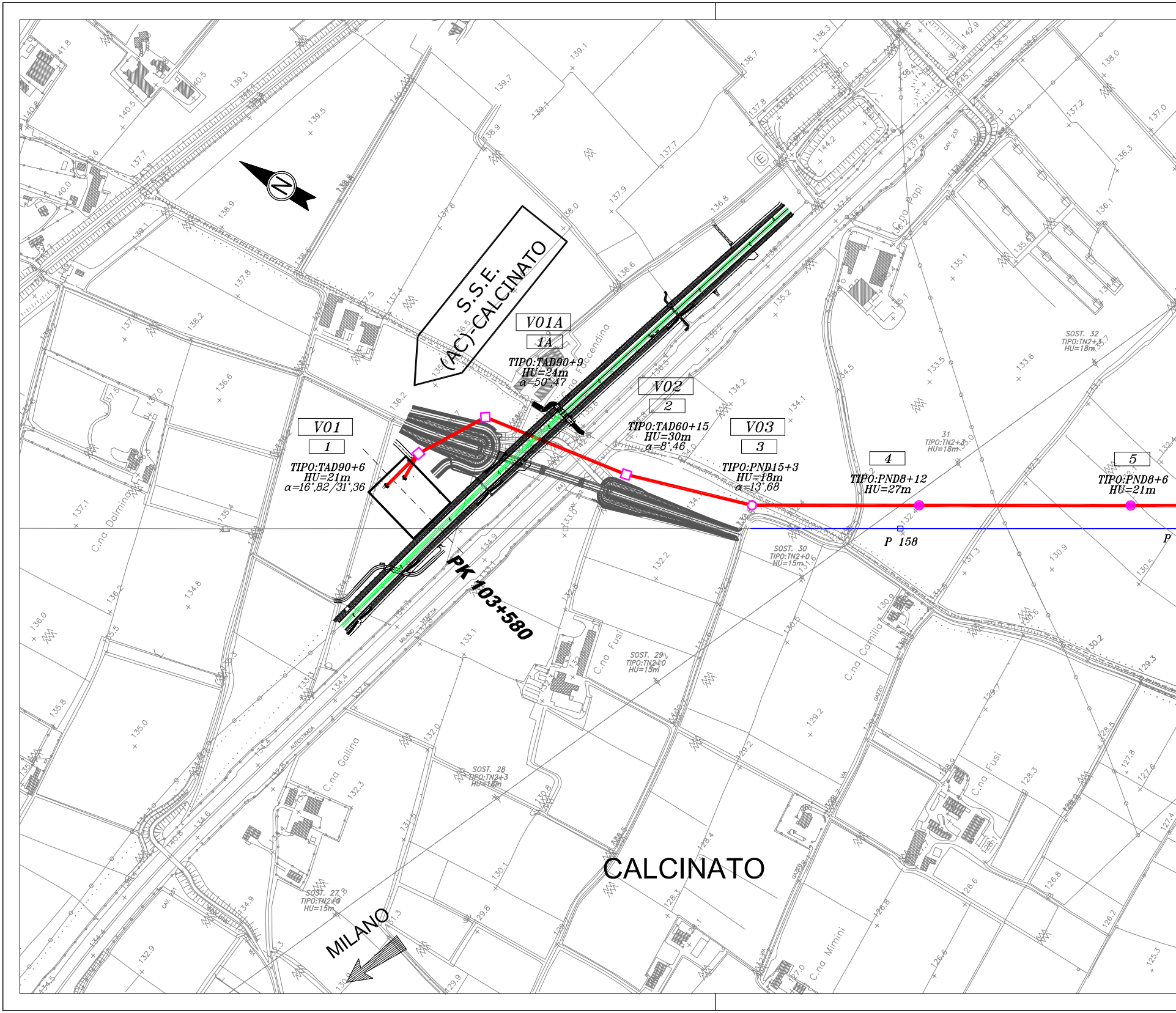
S.S.E. (AC)-CALCINATO
N
V01A
1A
TIPO:TAD90+9
HU=24m
α=50°,47
V01
1
TIPO:TAD90+6
HU=21m
α=16°,82/31°,36
V02
2
TIPO:TAD60+15
HU=30m
α=8°,46
V03
3
TIPO:PND15+3
HU=18m
α=13°,68
4
TIPO:PND8+12
HU=27m
5
TIPO:PND8+6
HU=21m
P 158
SOST. 32
TIPO:TN2+3
HU=18m
31
TIPO:TN2+3
HU=18m
SOST. 30
TIPO:TN2+0
HU=15m
SOST. 29
TIPO:TN2+0
HU=15m
SOST. 28
TIPO:TN2+3
HU=18m
SOST. 27
TIPO:TN2+0
HU=15m
PK 103+580
C.na Faccendina
C.na Dalmina
C.na Fusi
C.na Camilla
C.na Gallina
C.na Fusi
C.na Mimini
C.na Papi
CALCINATO
MILANO
AUTOSTRADA
MILANO - VENEZIA
(A4)

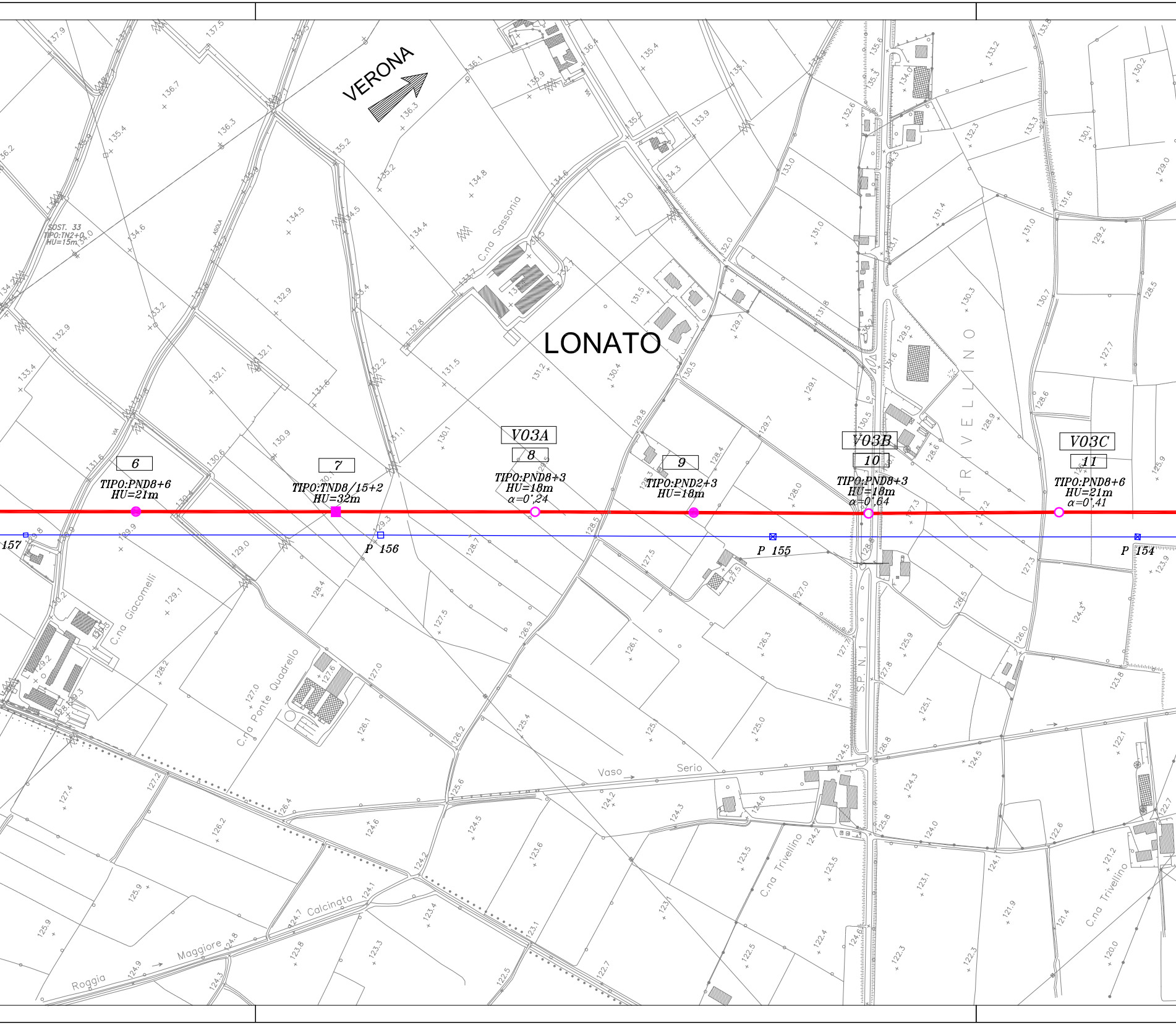
VERONA
LONATO
C.na Sassonia
C.na Giacomelli
C.na Ponte Quadrello
C.na Trivellino
TRIVELLINO
S.P. N. 1
Vaso Serio
Roggia Maggiore Calcinata
SOST. 33
TIPO:TN2+0
HU=15m
6
TIPO:PND8+6
HU=21m
7
TIPO:TND8/15+2
HU=32m
V03A
8
TIPO:PND8+3
HU=18m
α=0°,24
9
TIPO:PND2+3
HU=18m
V03B
10
TIPO:PND8+3
HU=18m
α=0°,64
V03C
11
TIPO:PND8+6
HU=21m
α=0°,41
157
P 156
P 155
P 154

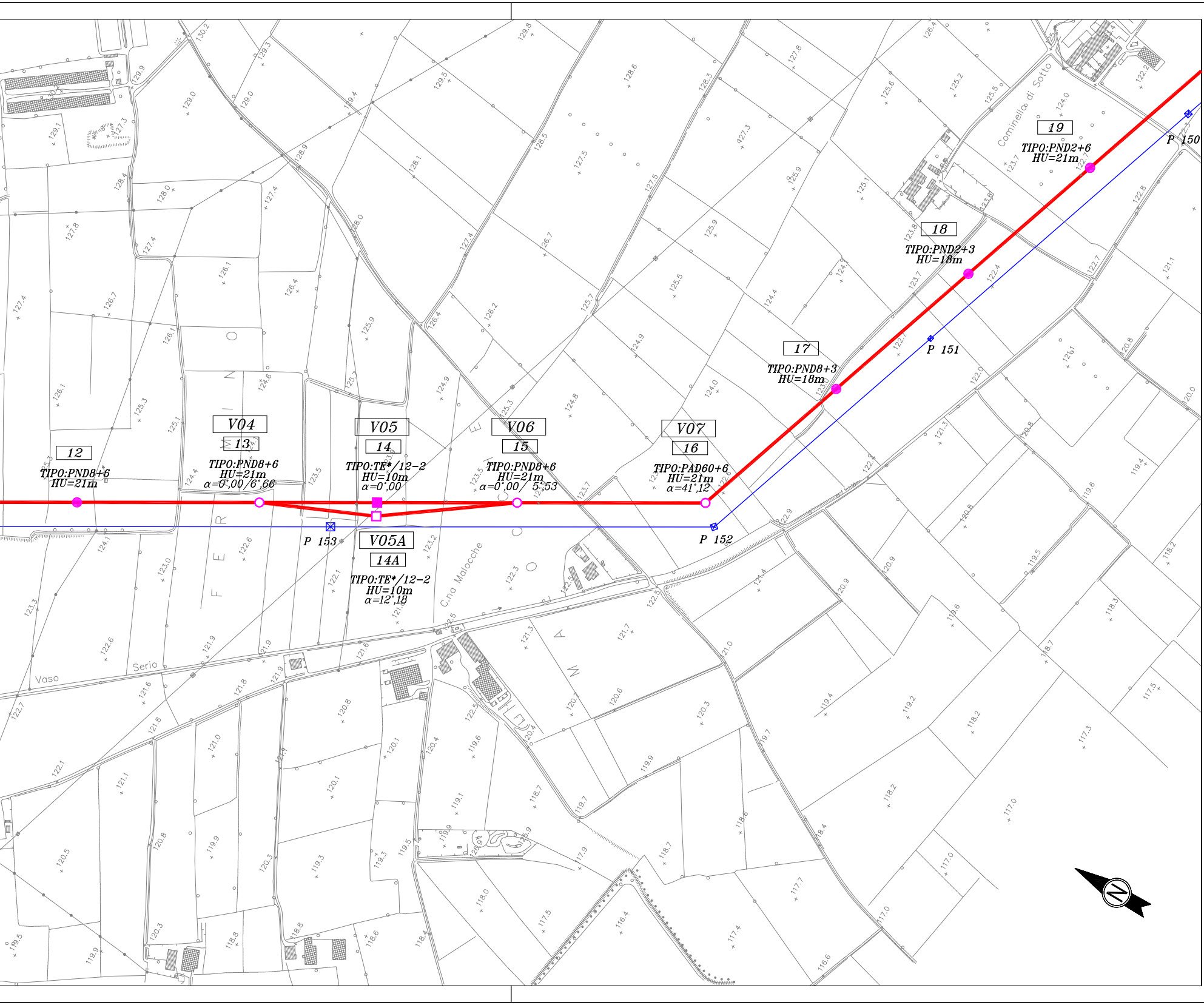
12
TIPO:PND8+6
HU=21m
V04
13
TIPO:PND8+6
HU=21m
α=0°,00/6°,66
V05
14
TIPO:TE*/12-2
HU=10m
α=0°,00
V05A
14A
TIPO:TE*/12-2
HU=10m
α=12°,18
V06
15
TIPO:PND8+6
HU=21m
α=0°,00/ 5°,53
V07
16
TIPO:PAD60+6
HU=21m
α=41°,12
17
TIPO:PND8+3
HU=18m
18
TIPO:PND2+3
HU=18m
19
TIPO:PND2+6
HU=21m
P 150
P 151
P 152
P 153
C.na Malocche
Vaso Serio
Cominello di Sotto
FERRINO
CASCINA
MALLE

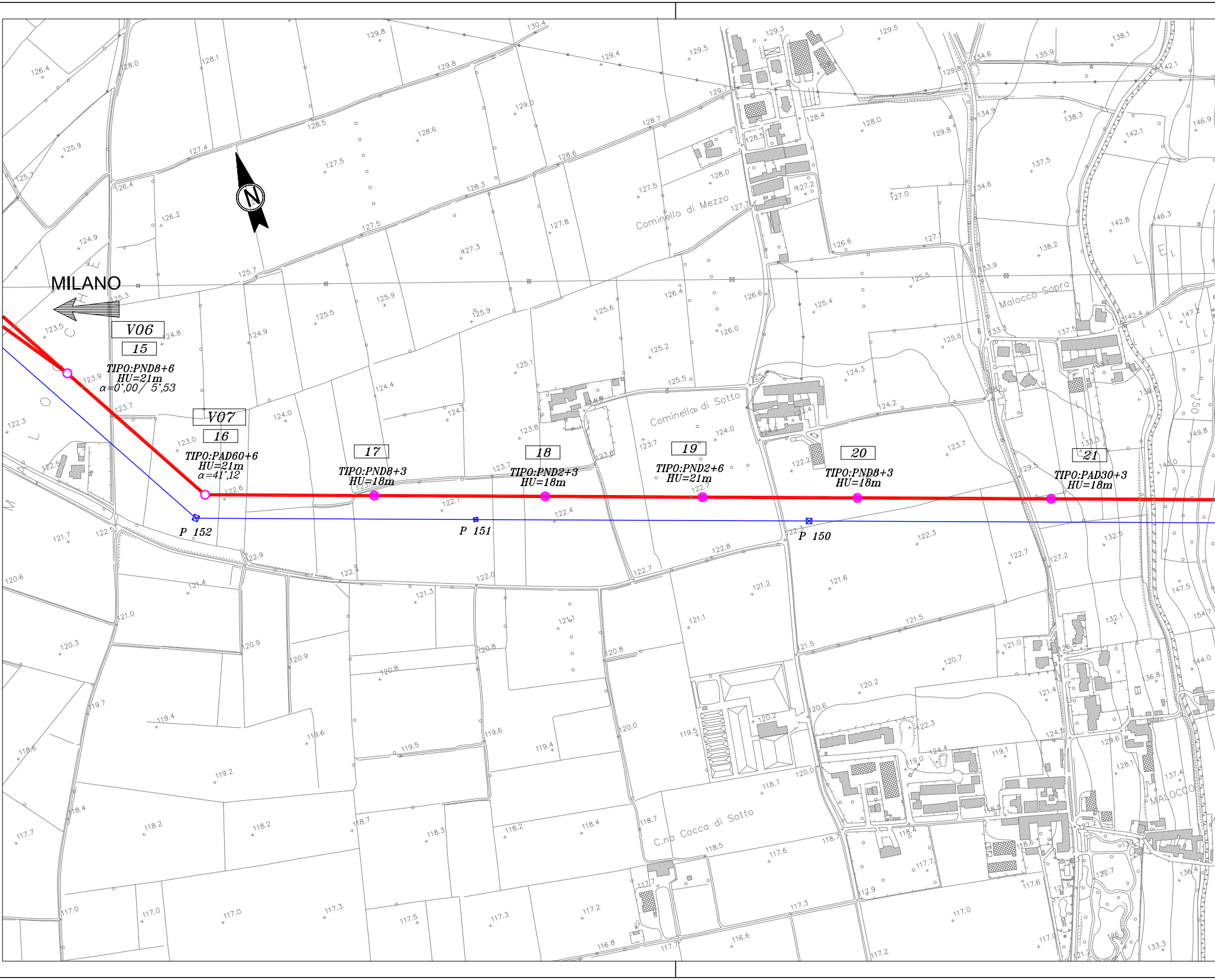
N
MILANO
V06
15
TIPO:PND8+6
HU=21m
α=0°,00/ 5°,53
V07
16
TIPO:PAD60+6
HU=21m
α=41°,12
17
TIPO:PND8+3
HU=18m
18
TIPO:PND2+3
HU=18m
19
TIPO:PND2+6
HU=21m
20
TIPO:PND8+3
HU=18m
21
TIPO:PAD30+3
HU=18m
P 152
P 151
P 150
Cominello di Mezzo
Cominello di Sotto
Malocco Sopra
C.na Cocca di Sotto
MALOCCO

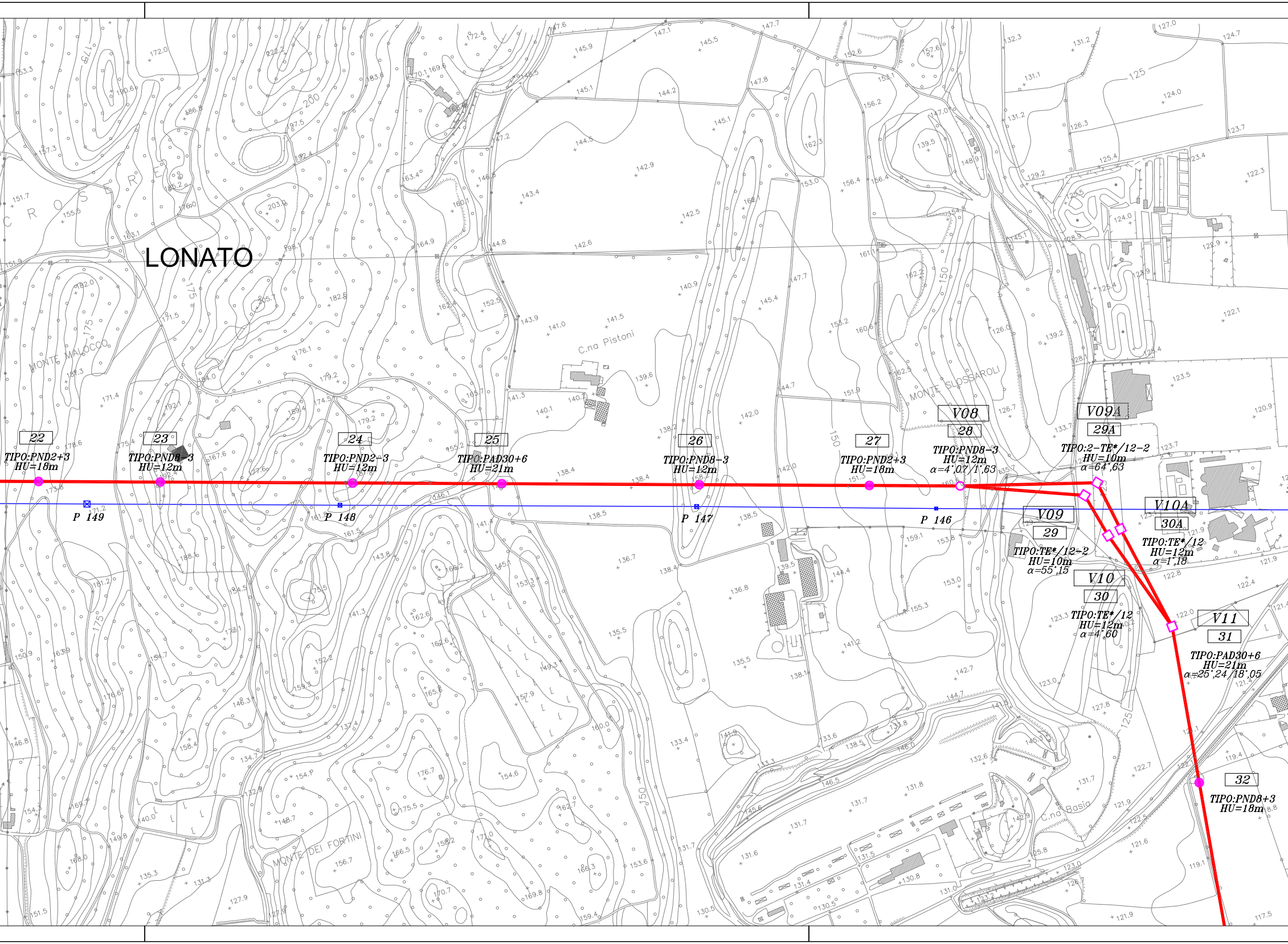
LONATO
C R O S E
MONTE MALOCCO
C.na Pistoni
MONTE SLOSSAROLI
MONTE DEI FORTINI
C.na Basio
22
TIPO:PND2+3
HU=18m
23
TIPO:PND8-3
HU=12m
24
TIPO:PND2-3
HU=12m
25
TIPO:PAD30+6
HU=21m
26
TIPO:PND8-3
HU=12m
27
TIPO:PND2+3
HU=18m
V08
28
TIPO:PND8-3
HU=12m
α=4°,07/1°,63
V09A
29A
TIPO:2-TE*/12-2
HU=10m
α=64°,63
V09
29
TIPO:TE*/12-2
HU=10m
α=55°,15
V10A
30A
TIPO:TE*/12
HU=12m
α=1°,18
V10
30
TIPO:TE*/12
HU=12m
α=4°,60
V11
31
TIPO:PAD30+6
HU=21m
α=25°,24/18°,05
32
TIPO:PND8+3
HU=18m
P 149
P 148
P 147
P 146

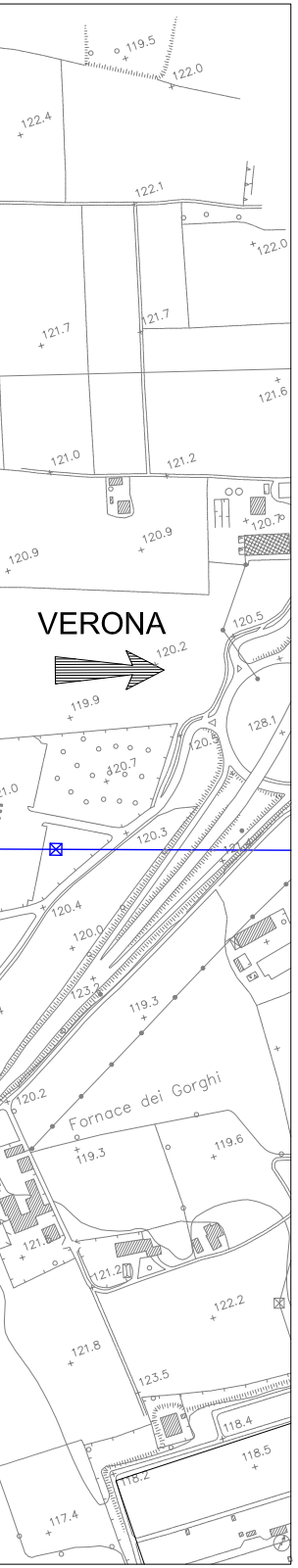
VERONA
Fornace dei Gorghi

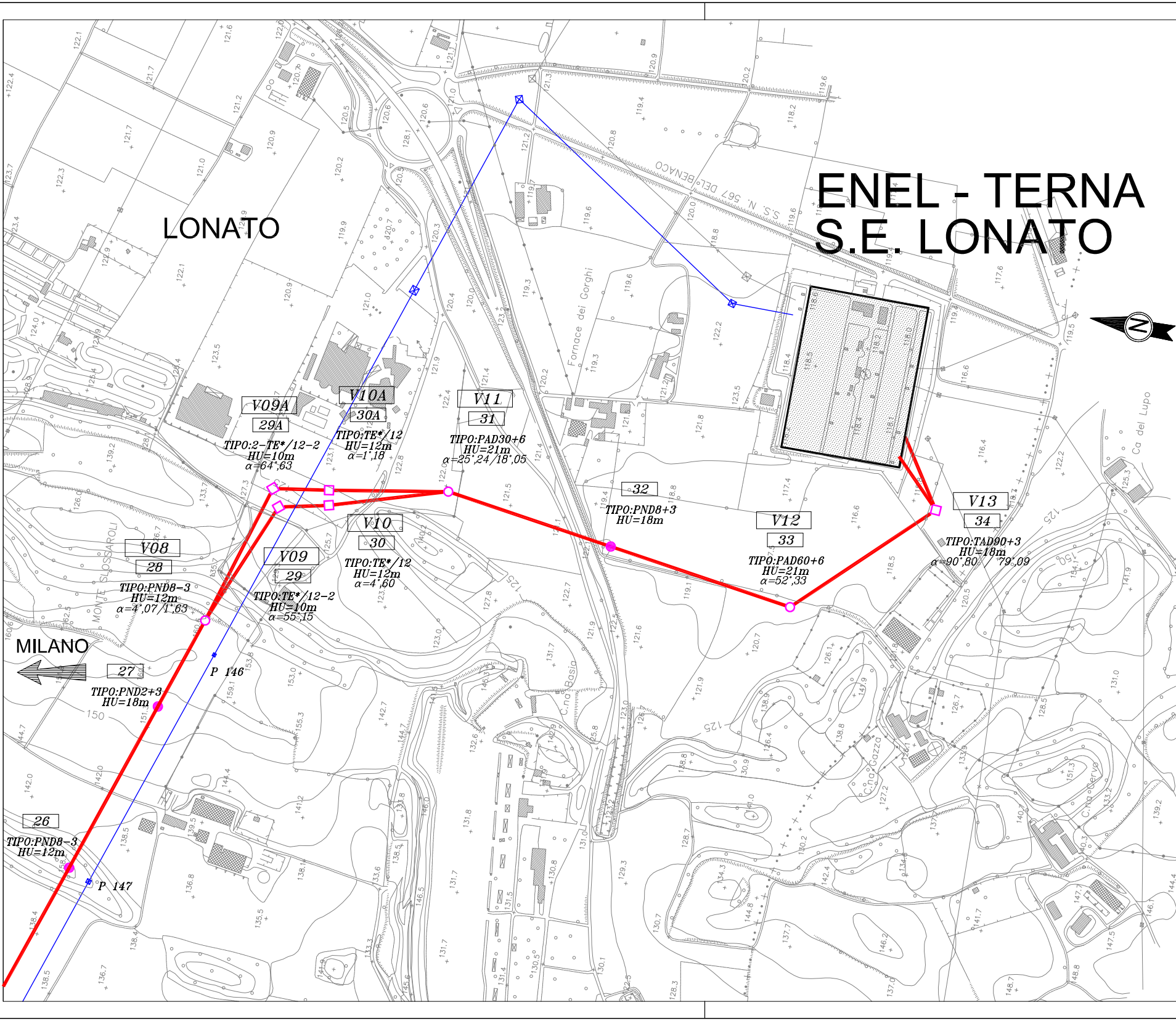
ENEL - TERNA
S.E. LONATO
LONATO
MILANO
S.S. N. 567 DEL BENACO
Fornace dei Gorghi
MONTE SLOSSAROLI
C.na Basia
C.na Gazza
Ca del Lupo
C.na Cervo
26
TIPO:PND8-3
HU=12m
P 147
27
TIPO:PND2+3
HU=18m
P 146
V08
28
TIPO:PND8-3
HU=12m
α=4°,07/1°,63
V09
29
TIPO:TE*/12-2
HU=10m
α=55°,15
V09A
29A
TIPO:2-TE*/12-2
HU=10m
α=64°,63
V10A
30A
TIPO:TE*/12
HU=12m
α=1°,18
V10
30
TIPO:TE*/12
HU=12m
α=4°,60
V11
31
TIPO:PAD30+6
HU=21m
α=25°,24/18°,05
32
TIPO:PND8+3
HU=18m
V12
33
TIPO:PAD60+6
HU=21m
α=52°,33
V13
34
TIPO:TAD90+3
HU=18m
α=90°,80 / 79°,09
125
150
N

MONTE DELL' ASINO
143.0
132.1
142.3
146.0
142.2
149.6
140.5
147.5

LEGENDA

— ELETTRODOTTO IN ST/DT CIRCUITO AC IN COSTRUZIONE

— ELETTRODOTTO ESISTENTE IN ST 380kV TERNA
IN AFFIANCAMENTO AD ELETTRODOTTO AC

▤ LINEA A.C.

▲ SOTTOSTAZIONE ELETTRICA NUOVA AC (132/25 kV)

▨ STAZIONE ELETTRICA ESISTENTE ENEL - TERNA

TIPOLOGIA SOSTEGNI L

○	*SOSTEGNO MONOSTELO*
●	*SOSTEGNO MONOSTELO*
□	*SOSTEGNO TRADIZIONAL*
■	*SOSTEGNO TRADIZIONAL*
V01	*NUMERO VERTICE*
10	*NUMERO SOSTEGNO*
TIPO:PND2+3	*TIPO SOSTEGNO*
HU=18m	*ALTEZZA UTILE*
α=10°,55	*ANGOLO DI DEVIAZIONE*
P ...	*NUMERO SOSTEGNO ELE* *IN AFFIANCAMENTO AD*

INEA IN PROGETTO

D'ANGOLO

DI RETTIFILO

E D'ANGOLO

E DI RETTIFILO

(SESSADECIMALE)

TTRODOTTO 380kV TERNA
ELETTRODOTTO AC

COMMITTENTE:

RETE FERROVIARIA ITALIANA
GRUPPO FERROVIE DELLO STATO ITALIANE

ALTA SORVEGLIANZA:

ITALFERR
GRUPPO FERROVIE DELLO STATO ITALIANE

GENERAL CONTRACTOR:

Cepav due
Consorzio ENI per l' Alta Velocità

INFRASTRUTTURE FERROVIARIE STRATEGICHE DEFINITE DALLA LEGGE OBIETTIVO N. 443/01

LINEA A.V. /A.C. TORINO—VENEZIA Tratta MILANO—VERONA
Lotto funzionale Brescia—Verona

PROGETTO DEFINITIVO

LINEA PRIMARIA AT 132kV ST/DT
DA S.S.E. AC CALCINATO A S.S. TERNA LONATO

PLANIMETRIA 1:5000

GENERAL CONTRACTOR		ITALFERR	SCALA :
IL PROGETTISTA INTEGRATORE IL PROGETTISTA INTEGRATORE saipem spa Tommaso Taranta Dottore in Ingegneria Civile Iscritto all'albo degli Ingegneri della Provincia di Milano al n. A23468 Sez. A Settori: a) civile e ambientale b) industriale c) dell'informazione Tel. 02.52020551 - Fax 02.52020509 C.F. e P.IVA 00825790157 Data:	Consorzio Cepav due **Project Director** **(Ing. F. Lombardi)** Data:		1:5000

COMMESSA	LOTTO	FASE	ENTE	TIPO DOC.	OPERA/DISCIPLINA	PROGR.	REV.	FOGLIO
IN05	00	D	E2	P5	LP0400	K01	A	001 DI 001

CONSORZIO SATURNO

VISTO CONSORZIO SATURNO	
Firma	Data
M. [illegible]	29-04-14

Progettazione :

Rev.	Descrizione	Redatto	Data	Verificato	Data	Approvato	Data	IL PROGETTISTA
A	EMISSIONE	A. GEFFRI	29-04-14	M. DONNARUMMA	29-04-14	N. MANTA	29-04-14	DOTT. ING. MANTA NICOLA Sez. A Settori: a) civile e ambientale b) industriale c) dell'informazione n° A 29271 Data: 29-04-14
B								
C								

SAIPEM S.p.a. COMM. 032121

File: IN0500DE2P5LP0400K01A

Cod. origine: -

Progetto cofinanziato dalla Unione Europea

CUP:F81H91000000008

Scala di plot:

TUTTI I DIRITTI DEL PRESENTE DOCUMENTO SONO RISERVATI: LA PRODUZIONE ANCHE PARZIALE È VIETATA