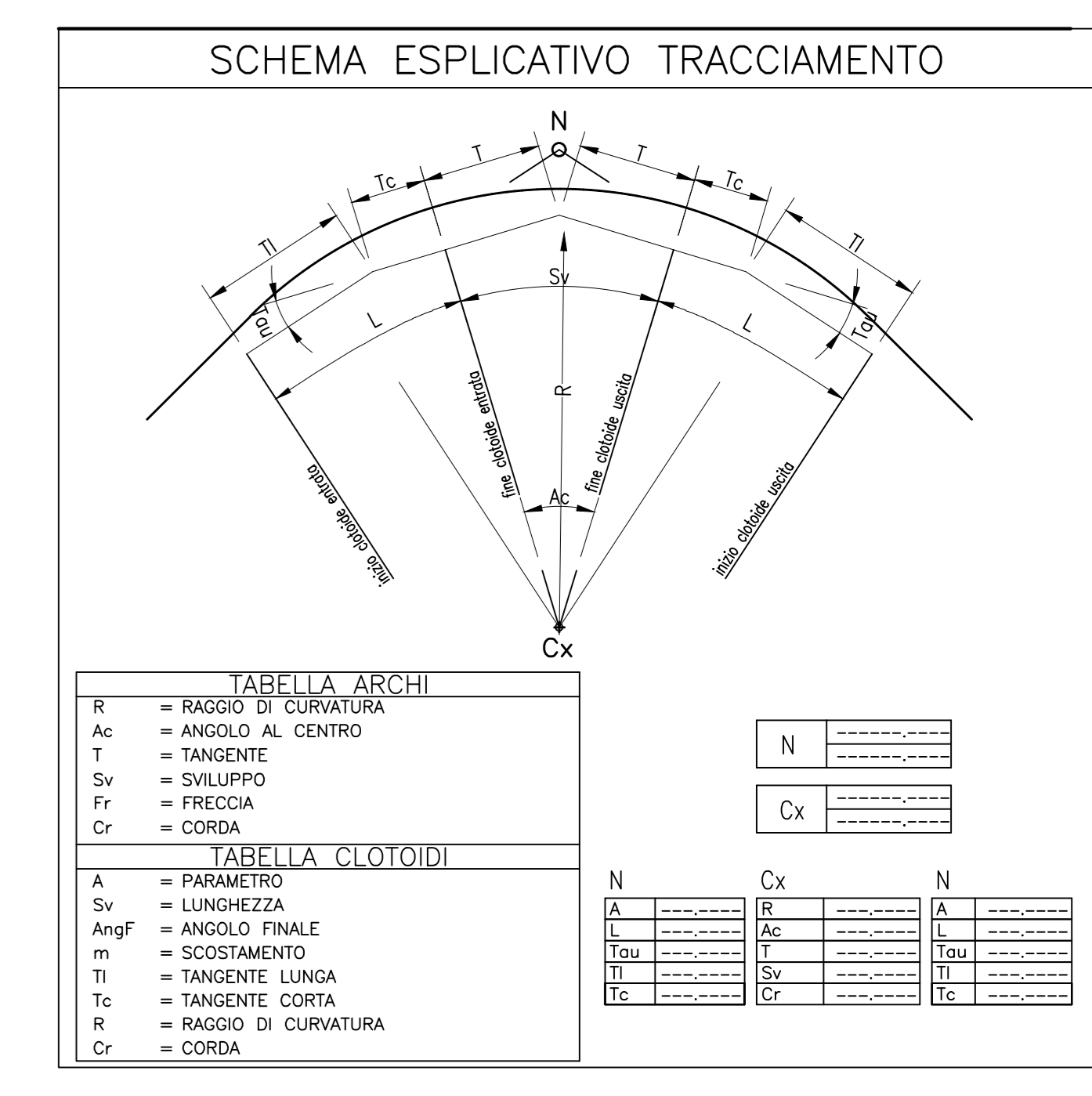
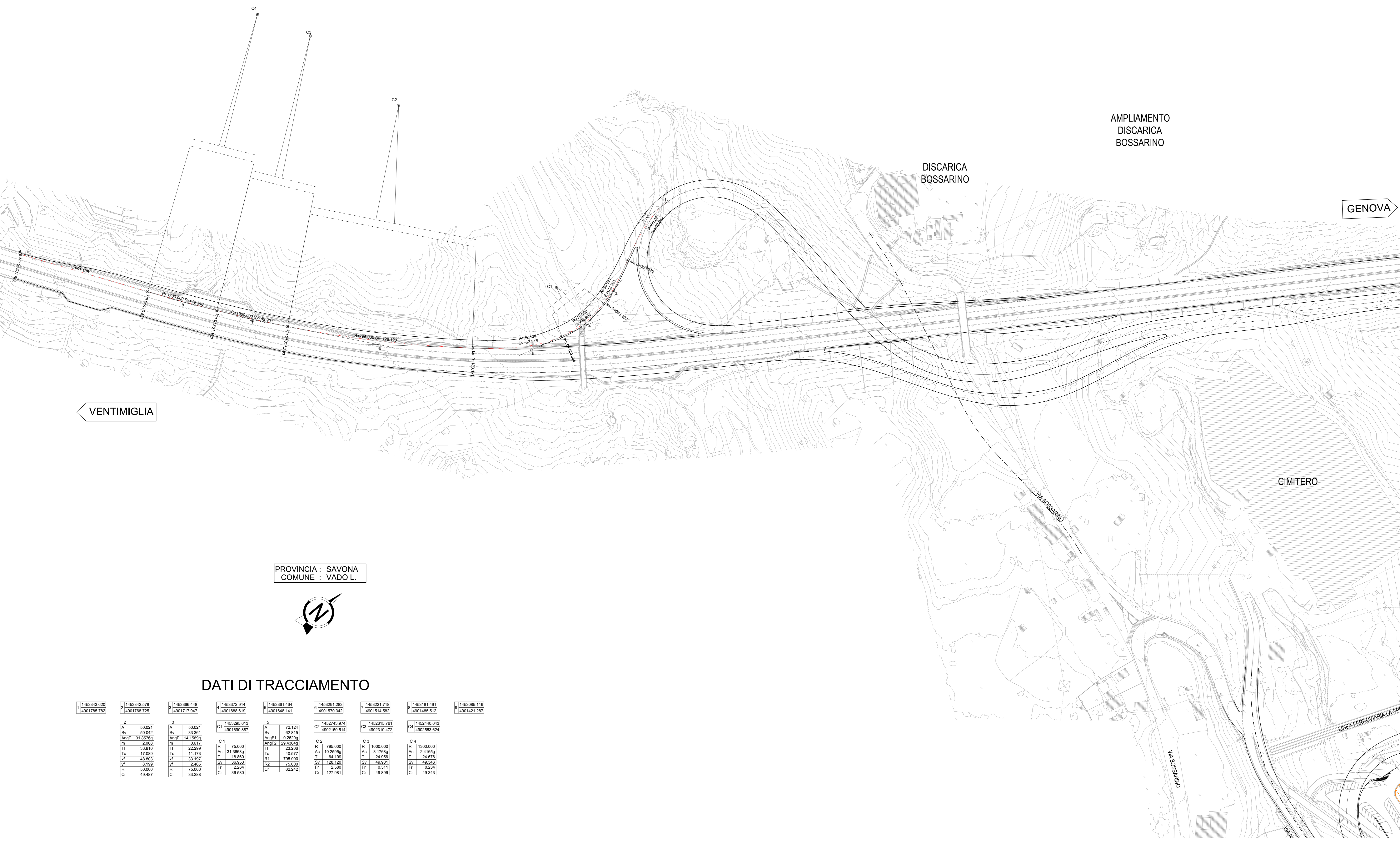
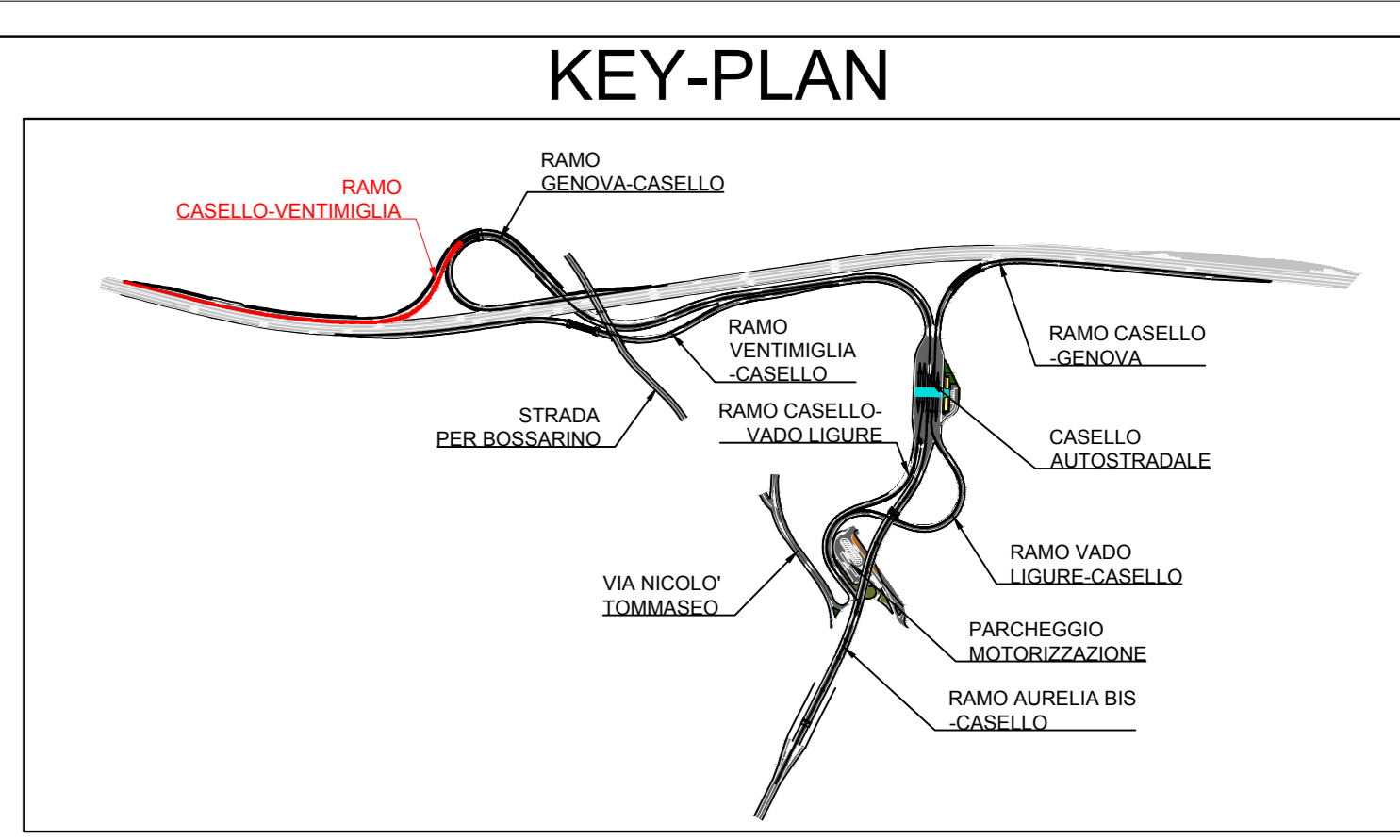



PLANIMETRIA DI TRACCIAMENTO

Scala 1:1000



PROVINCIA : SAVONA
COMUNE : VADO L.



DATI DI TRACCIAMENTO

1 1453343.620 4901765.782	2 1453342.578 4901766.725	3 1453380.448 4901717.947	4 1453372.814 4901688.818	5 1453381.484 4901648.141	6 1453291.283 4901670.342	7 1453221.718 4901514.582	8 1453181.481 4901485.912	9 1453385.110 4901421.287
10 1453365.813 4901690.887	11 1453365.813 4901690.887	12 1453365.813 4901690.887	13 1453365.813 4901690.887	14 1453365.813 4901690.887	15 1453365.813 4901690.887	16 1453365.813 4901690.887	17 1453365.813 4901690.887	18 1453365.813 4901690.887

Autostrada dei Fiori
Tronco A10: Savona - Ventimiglia (confine francese)

NUOVO SVINCOLO AUTOSTRADALE DI VADO LIGURE

CARREGGIATA SUD / CARREGGIATA NORD
Progr. Km 47+545

PROGETTO DEFINITIVO

PROGETTO STRADALE
RAMPA CASELLO-VENTIMIGLIA
PLANIMETRIA DI TRACCIAMENTO

PROGETTISTA Dat Ing. Enrico ORLANDI Città di Genova Prov. di Genova	RESPONSABILE INTEGRAZIONE ATTIVITÀ SPECIALISTICHE Dat Ing. Enrico ORLANDI Città di Genova Prov. di Genova	IMPRESA SINA S.p.A. Via S. Maria, 10 10121 Torino	COMMITENTE Autostrade del Fiori S.p.A. Via della Repubblica, 45 10121 Torino					
REV.	DATA	DESCRIZIONE	REDATTO	CONTR.	APPROV.	RESAME	DATA	SCALA
								1:1000
CODIFICA PROGETTO: P280 D A10 CAS PT 001 A SINACODICE: A101BT0001 SINACODICE: 1144E14100810005							N. PROG.	
RESPONSABILE DEL PROCEDIMENTO				VISTO DELLA COMMITENTE				