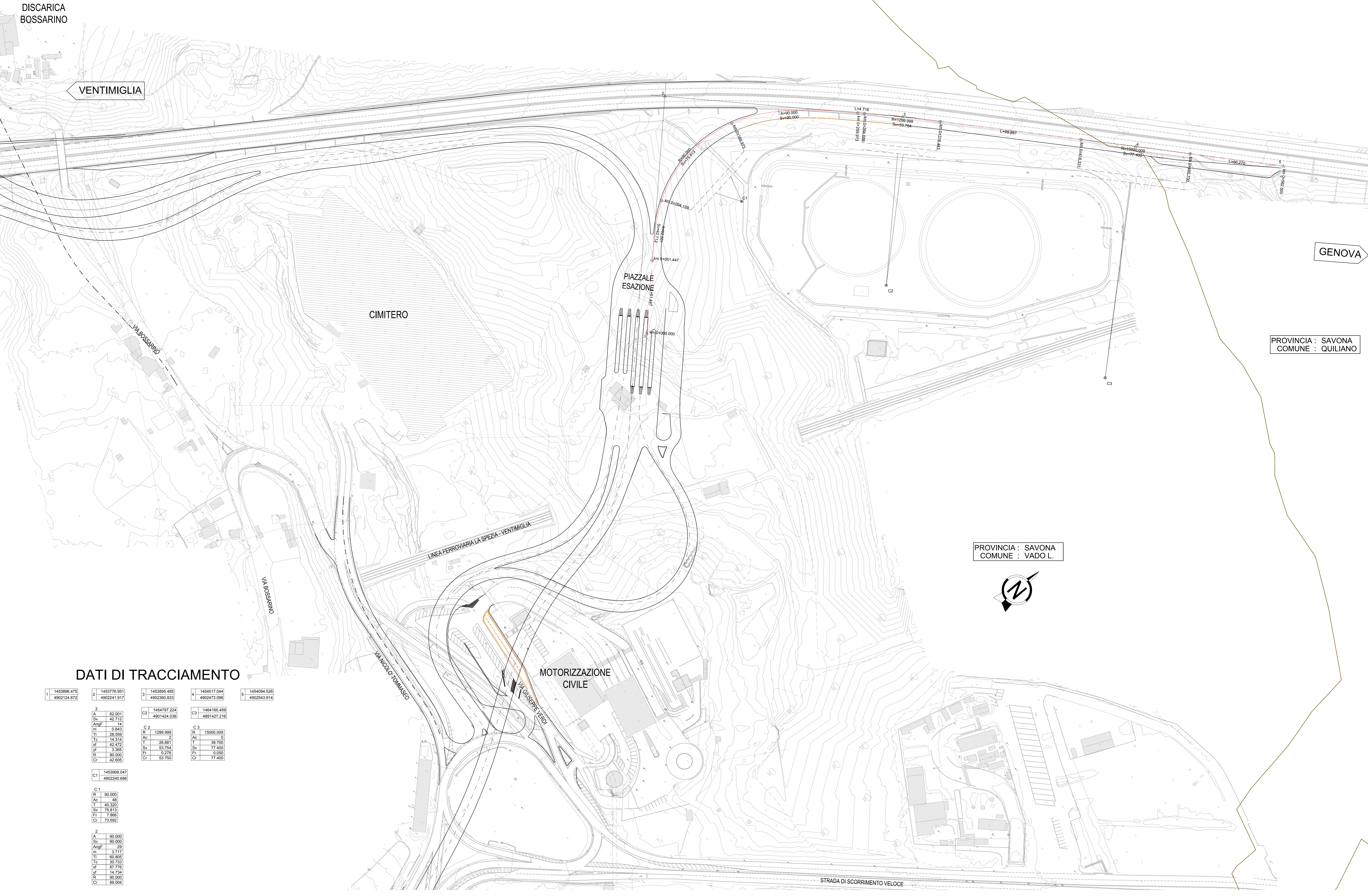
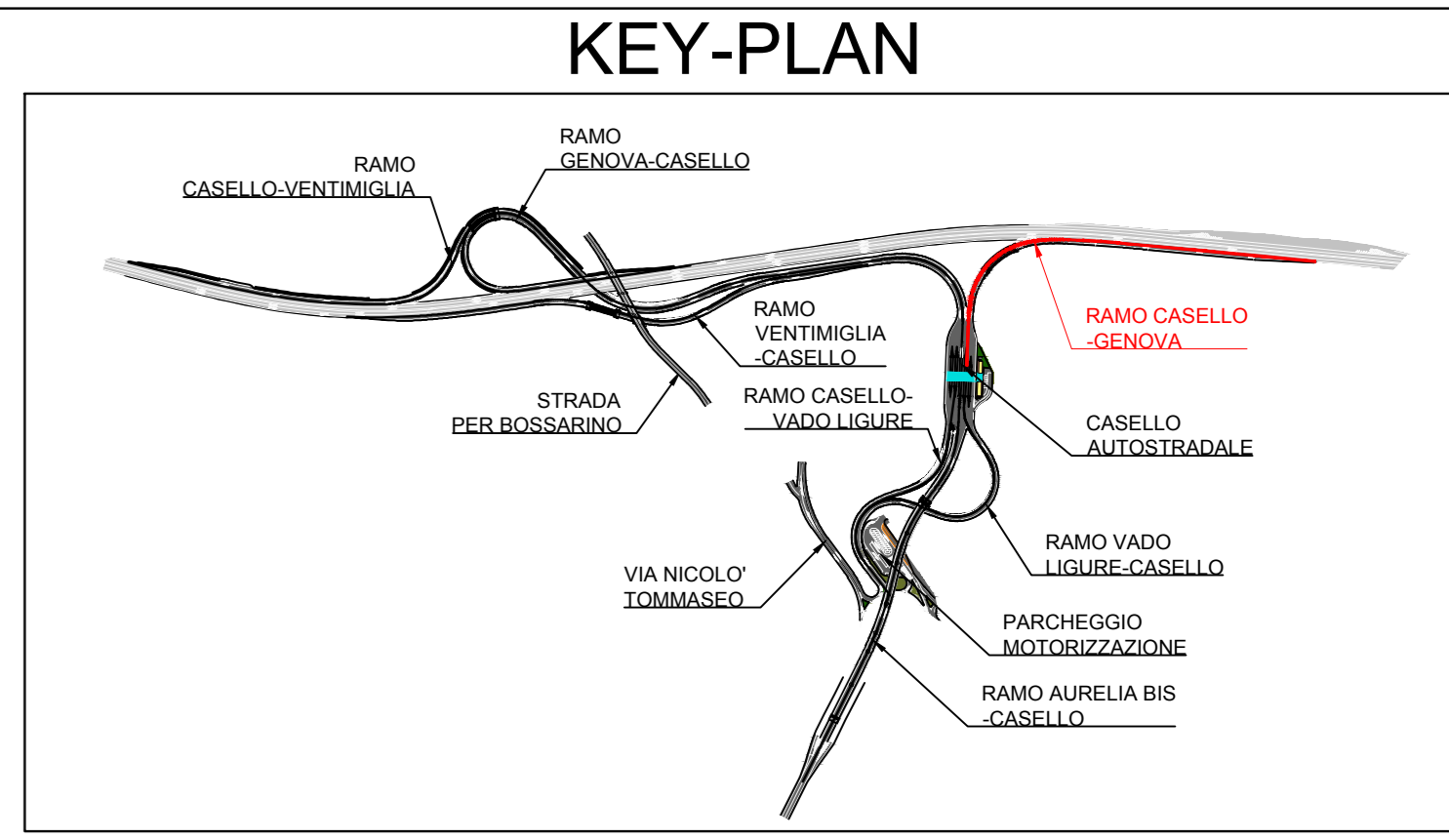


# PLANIMETRIA DI TRACCIAMENTO


Scala 1:1000



GENOVA

PROVINCIA : SAVONA  
COMUNE : QUILIANO

PROVINCIA : SAVONA  
COMUNE : VADO L.



## DATI DI TRACCIAMENTO

1453896.475 4902124.872	1453776.951 4902241.917	1453895.485 4902300.833	1454017.044 4902473.096	1454004.526 4902543.914
2 A 90.000 Sv 90.000 Angf 90 m 3.717 Tl 60.805 Tc 30.753 Ff 37.776 Lf 14.734 R 90.000 Cr 69.004	C.1 R 90.000 Ac 48 Tl 40.507 Sv 75.813 Ff 7.896 Cr 73.952	C.2 R 1200.989 Ac 2 Tl 26.981 Sv 53.794 Ff 0.278 Cr 53.790	C.3 R 15000.000 Ac 0 Tl 38.700 Sv 17.400 Ff 0.000 Cr 17.400	C.1 R 90.000 Ac 48 Tl 40.507 Sv 75.813 Ff 7.896 Cr 73.952

## SCHEMA ESPLICATIVO TRACCIAMENTO

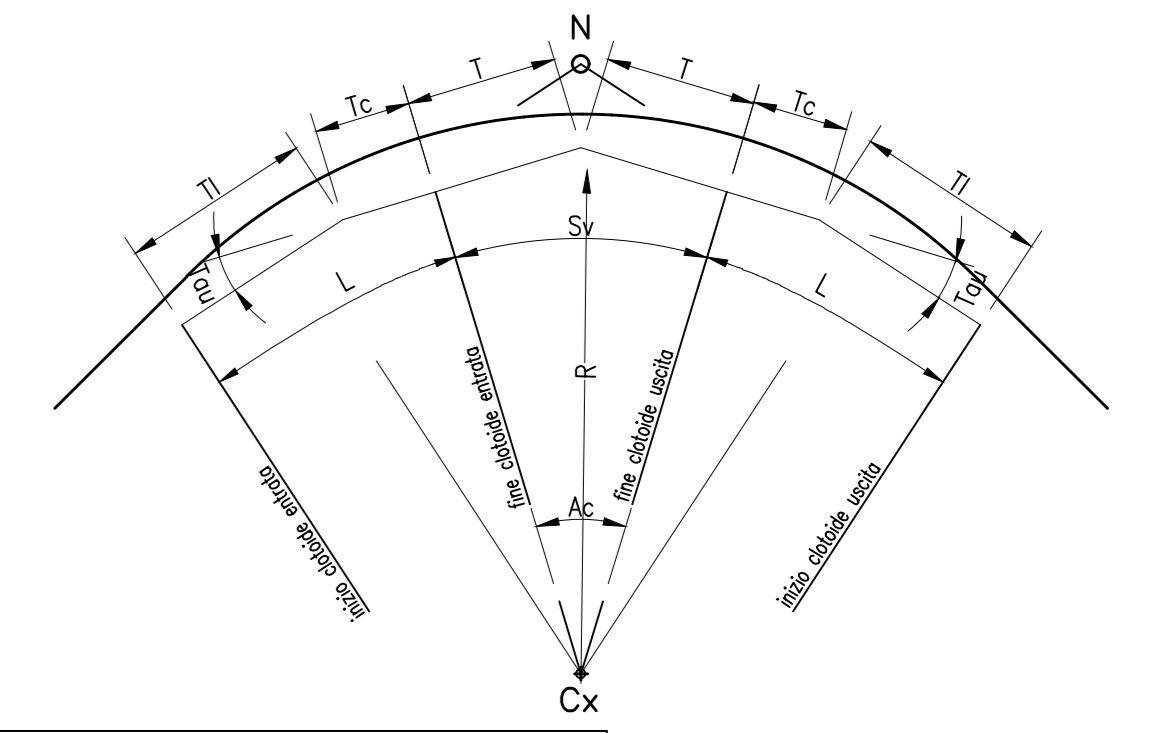


TABELLA ARCHI		TABELLA CLOTIDI	
R	= RAGGIO DI CURVATURA	A	= PARAMETRO
Ac	= ANGOLO AL CENTRO	Sv	= LUNGHEZZA
T	= TANGENTE	Angf	= ANGOLO FINALE
Sv	= SVILUPPO	m	= SCOSTAMENTO
Ff	= FRECCIA	Tl	= TANGENTE LUNGA
Cr	= CORDA	Tc	= TANGENTE CORTA
		R	= RAGGIO DI CURVATURA
		Cr	= CORDA

**Autostrada dei Fiori**  
Tronco A10: Savona - Ventimiglia (confine francese)

**NUOVO SVINCOLO AUTOSTRADALE DI VADO LIGURE**

CARREGGIATA SUD / CARREGGIATA NORD  
Progr. Km 47+545

PROGETTO DEFINITIVO

PROGETTO STRADALE  
RAMPA CASELLO-GENOVA  
PLANIMETRIA DI TRACCIAMENTO

PROGETTISTA Dat Ing. Enrico ORLANDI Cofide Ing. Ingegneri Provincia di Milano n° 1995	RESPONSABILE INTEGRAZIONE ATTIVITÀ SPECIALISTICHE Dat Ing. Enrico ORLANDI Cofide Ing. Ingegneri Provincia di Milano n° 1995	IMPRESA SINA	COMMITENTE Autostrade dei Fiori S.p.A. Via della Repubblica, 45 18100 Imperia (IM)
--	---	-----------------	---

REV.	DATA	DESCRIZIONE	REDATTO	CONTR.	APPROV.	RESAME	DATA	SCALA
								1:1000

RESPONSABILE DEL PROCEDIMENTO	VISTO DELLA COMMITENTE
-------------------------------	------------------------