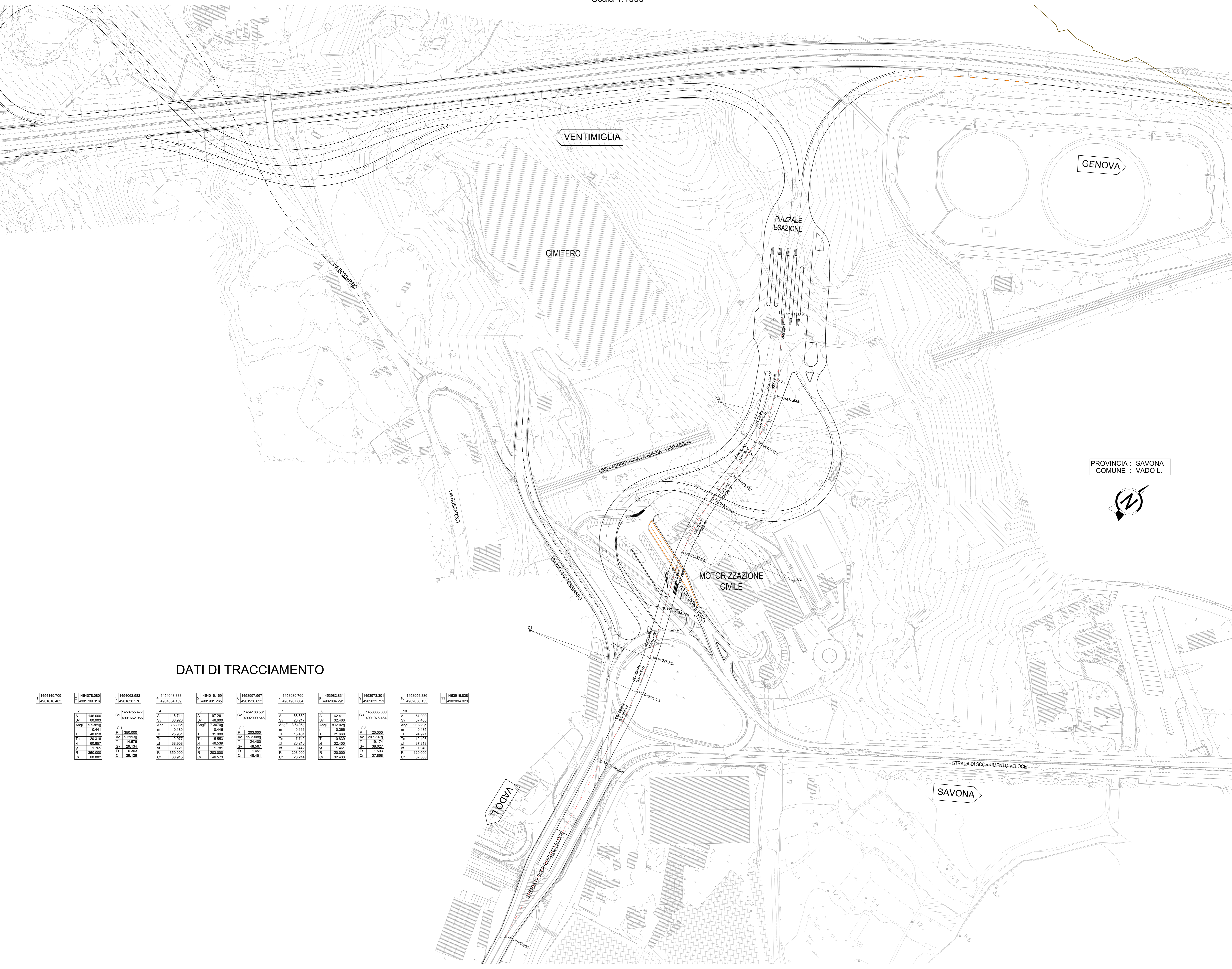
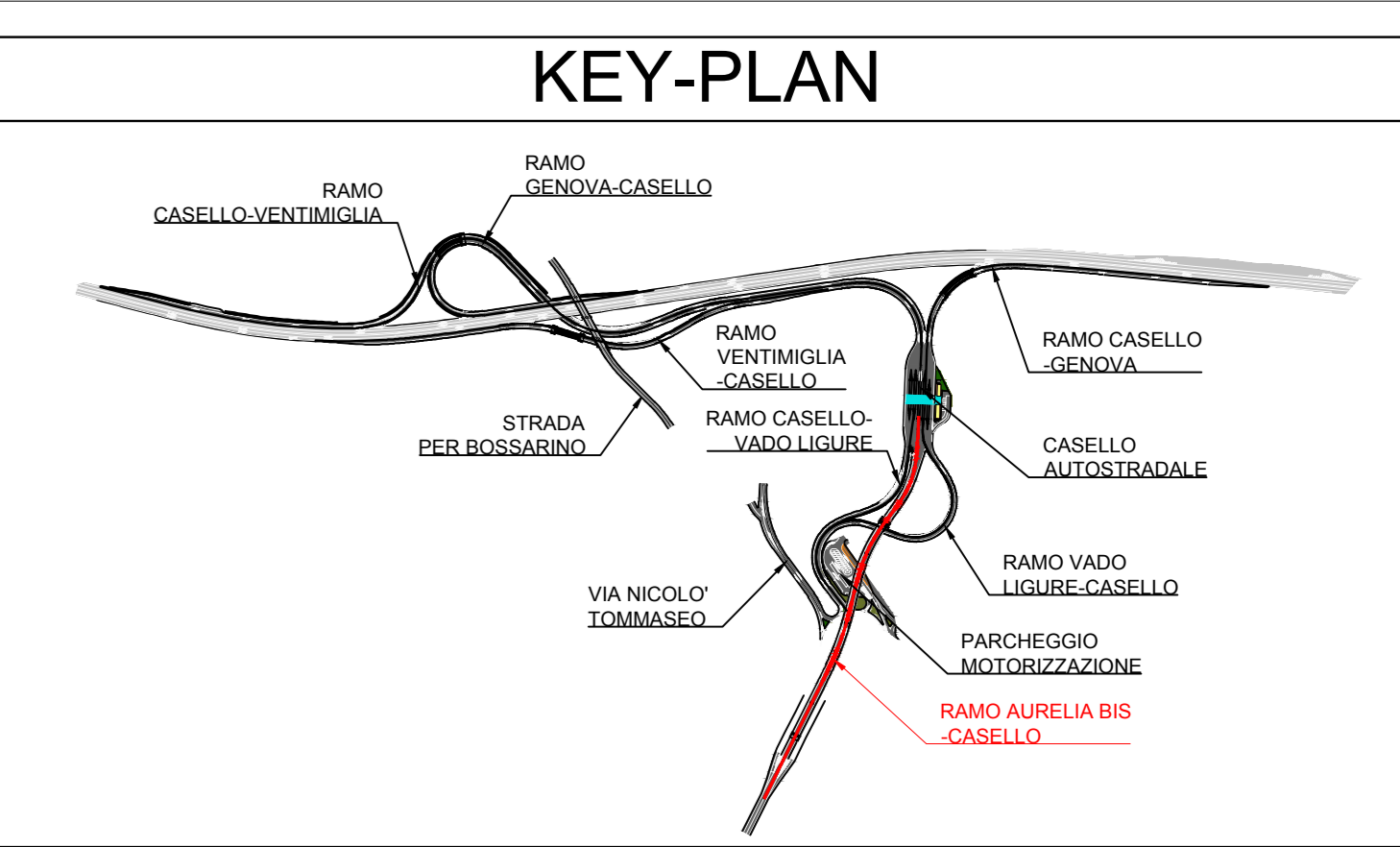
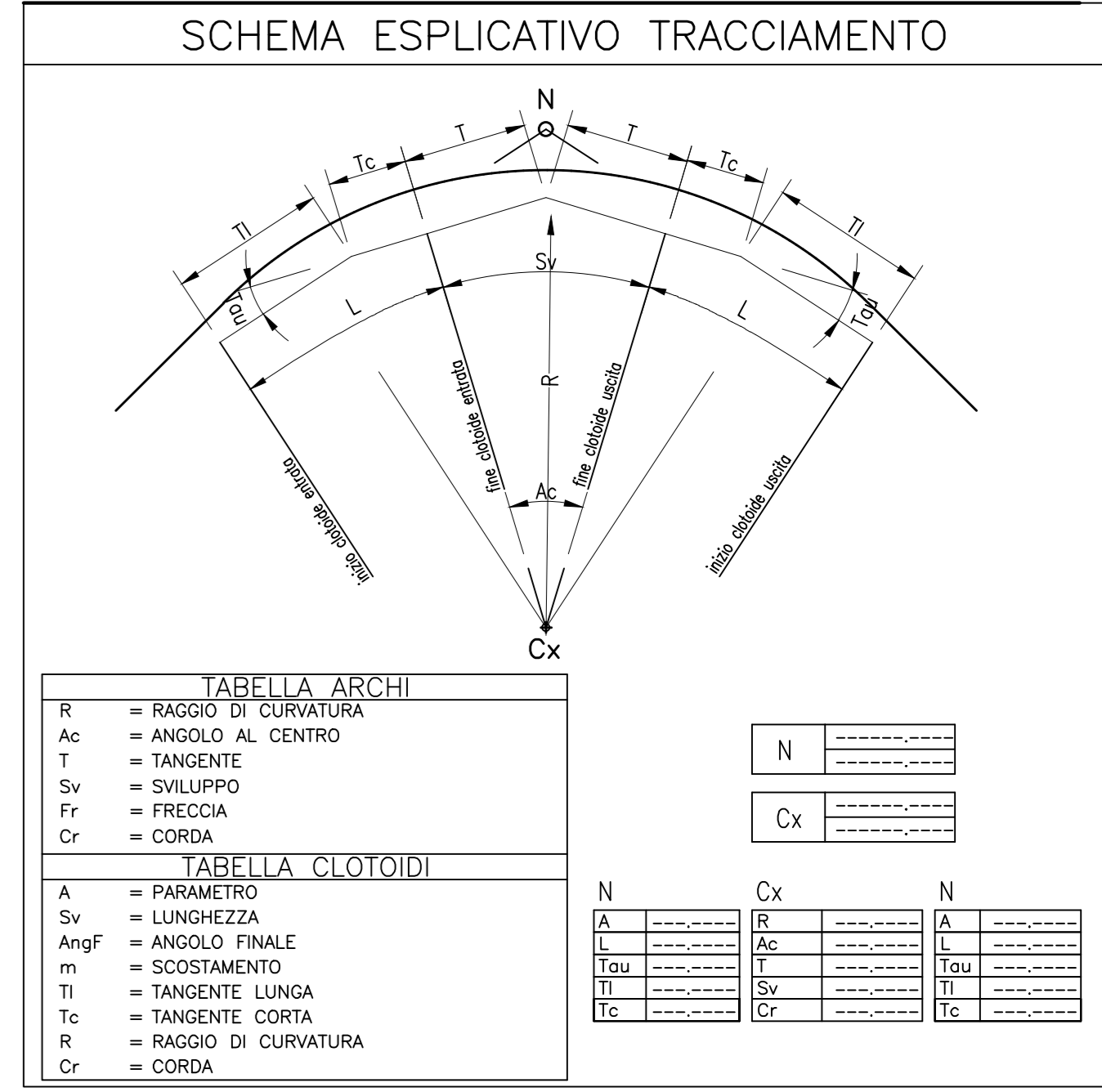


PLANIMETRIA DI TRACCIAMENTO  
Scala 1:1000



PROVINCIA : SAVONA  
COMUNE : VADO L.



DATI DI TRACCIAMENTO

1	2	3	4	5	6	7	8	9	10	11
1454149.700 4901816.403	1454078.080 4901799.316	1454062.582 4901830.576	1454048.333 4901854.159	1454016.169 4901901.285	1453997.567 4901938.623	1453969.769 4901967.804	1453942.831 4902004.291	1453913.301 4902032.751	1453884.396 4902058.155	1453856.838 4902094.023
2	3	4	5	6	7	8	9	10	11	
A: 146.000 Sv: 60.903 Angf: 5.5389 m: 1.441 R: 350.000 Tc: 20.316 Tl: 14.576 Tf: 69.857 R: 350.000 Cr: 60.882	C1 A: 116.714 Sv: 39.920 Angf: 3.9396 m: 1.180 Tl: 25.951 Tc: 12.877 Tf: 38.908 R: 350.000 Cr: 29.128	C2 A: 97.281 Sv: 49.000 Angf: 7.3079 m: 1.446 Tl: 31.088 Tc: 19.553 Tf: 49.538 R: 203.000 Cr: 48.973	C3 A: 68.652 Sv: 23.212 Angf: 3.6495 m: 1.111 Tl: 15.481 Tc: 7.742 Tf: 29.215 R: 203.000 Cr: 23.214	C4 A: 62.411 Sv: 32.490 Angf: 8.6102 m: 1.368 Tl: 21.860 Tc: 10.899 Tf: 39.400 R: 120.000 Cr: 32.433	C5 A: 67.000 Sv: 31.498 Angf: 9.8229 m: 1.485 Tl: 24.971 Tc: 12.498 Tf: 37.318 R: 120.000 Cr: 37.368					



Tronco A10: Savona - Ventimiglia (confine francese)  
NUOVO SVINCOLO AUTOSTRADALE  
DI VADO LIGURE

CARREGGIATA SUD / CARREGGIATA NORD  
Progr. Km 47+545

PROGETTO DEFINITIVO

PROGETTO STRADALE  
RAMPA AURELIA BIS - CASELLO  
PLANIMETRIA DI TRACCIAMENTO

PROGETTISTA	RESPONSABILE INTEGRAZIONE ATTIVITA' SPECIALISTICHE	IMPRESA	COMMITENTE					
Dat. Ing. Enrico ORLANDI Ordine degli Ingegneri Provincia di Milano n° 1999	Dat. Ing. Enrico ORLANDI Ordine degli Ingegneri Provincia di Milano n° 1999	 SINA	Autostrade dei Fiori S.p.A. Via delle Repubblica, 45 18100 Imperia (IM)					
REV.	DATA	DESCRIZIONE	REDATTO	CONTR.	APPROV.	RESAME	DATA	SCALA
								1:1000
CODIFICA		PROF. DI TRONCO		JOB CODIC.		WBS		
P280		D A10 CAS		PTI 006 A		A101BT00101		
RESPONSABILE DEL PROCEDIMENTO		VISTO DELLA COMMITTENTE						