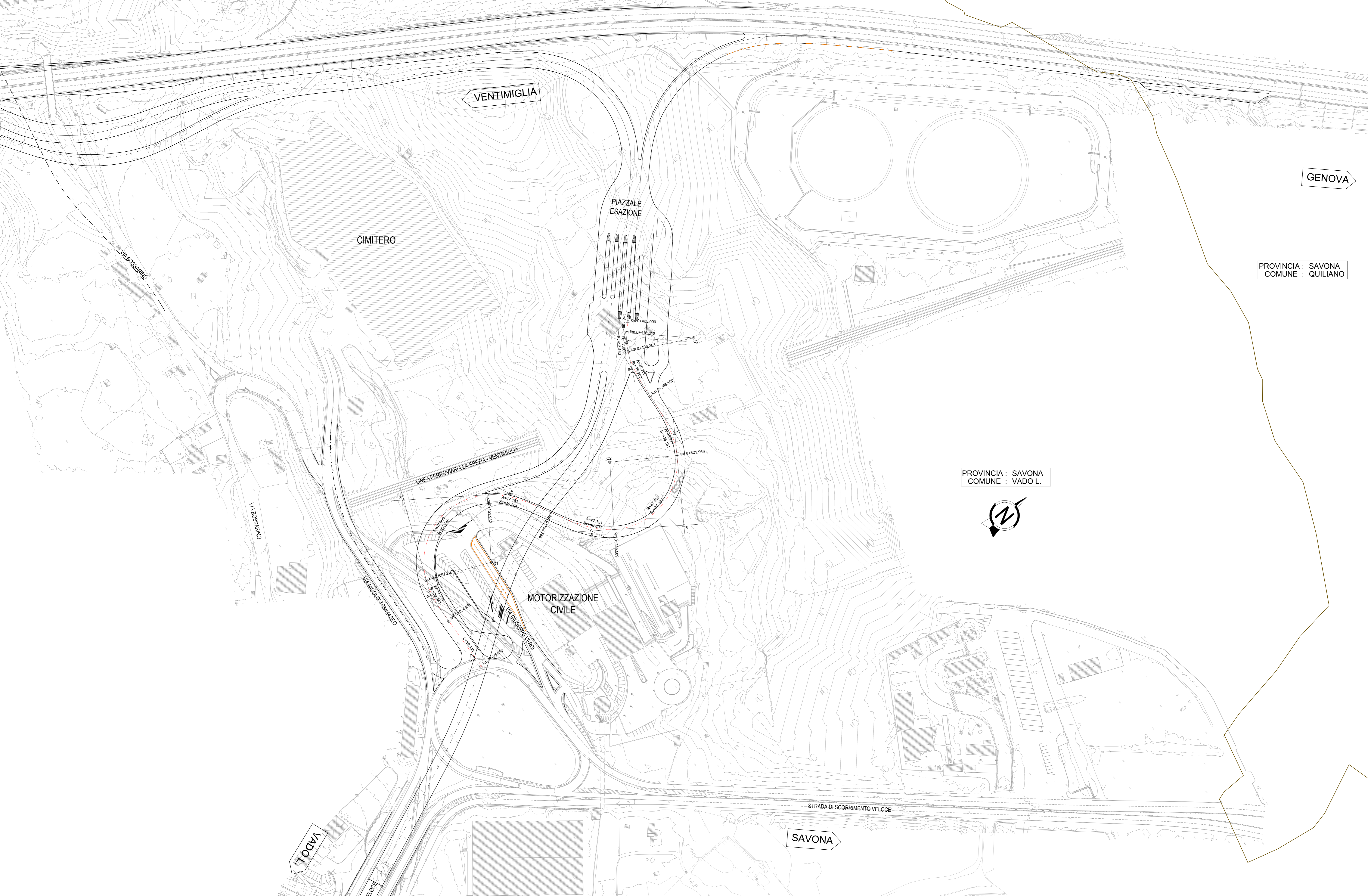
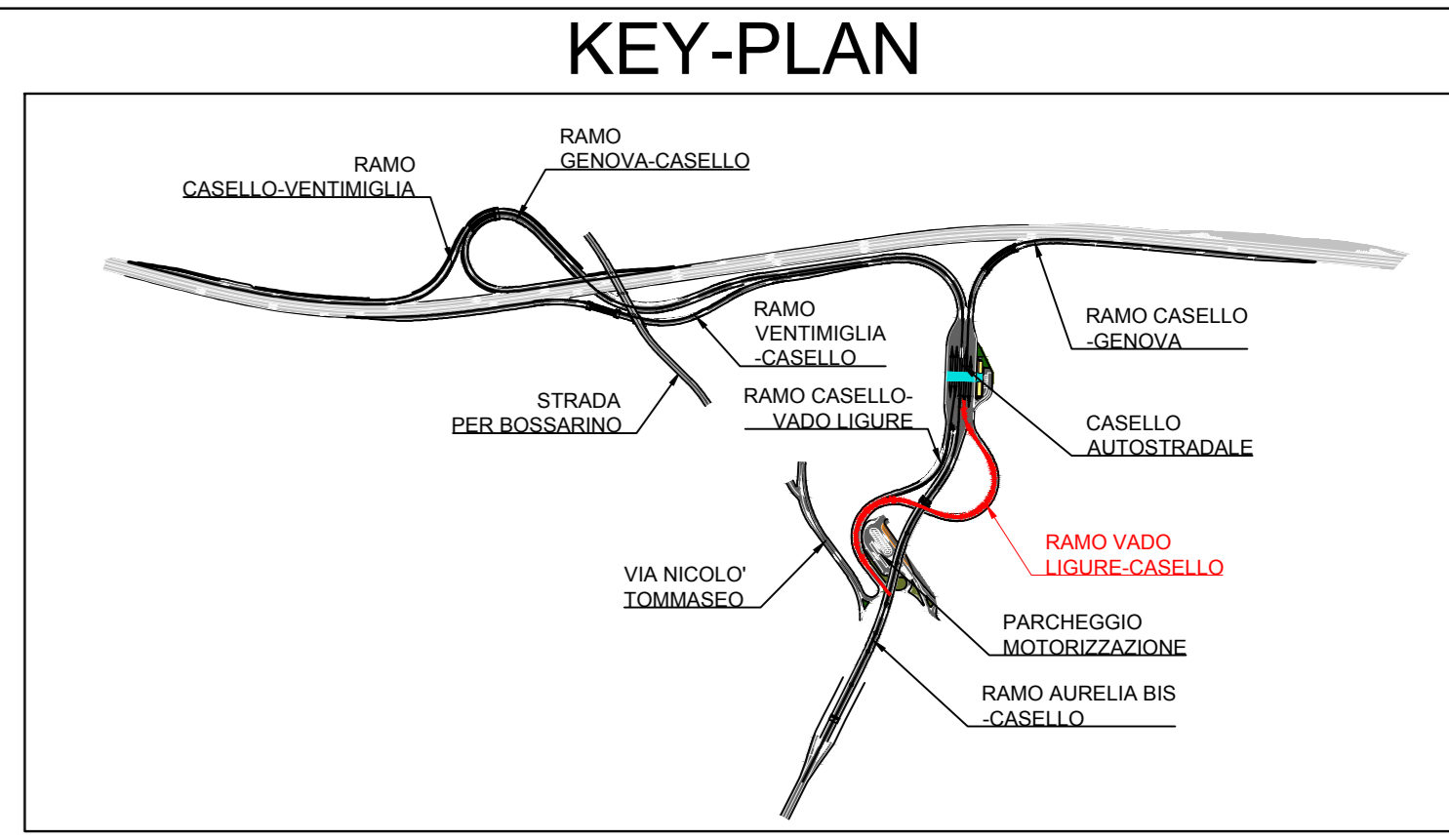


PLANIMETRIA DI TRACCIAMENTO
Scala 1:1000



GENOVA
PROVINCIA : SAVONA
COMUNE : QUILIANO

PROVINCIA : SAVONA
COMUNE : VADO L.

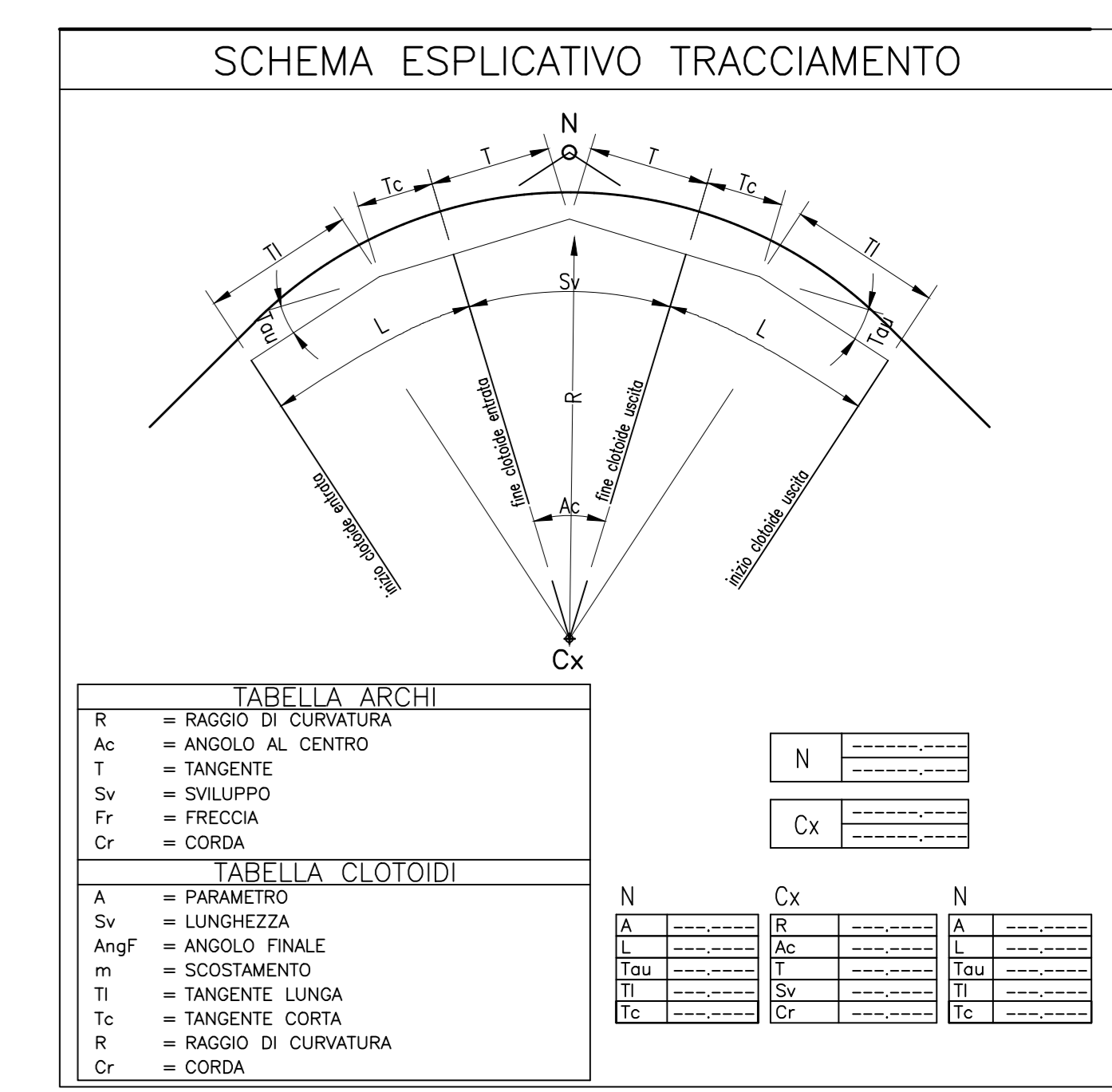



TABELLA ARCHI

R = RAGGIO DI CURVATURA
Ac = ANGOLO AL CENTRO
T = TANGENTE
Sv = SVILUPPO
Ft = FRECCIA
Cr = CORDA

TABELLA CLOTIDI

A = PARAMETRO
Sv = LUNGHEZZA
AngF = ANGOLO FINALE
m = SCOSTAMENTO
Tl = TANGENTE LUNGA
Tc = TANGENTE CORTA
R = RAGGIO DI CURVATURA
Cr = CORDA

N
C
Cx

DATI DI TRACCIAMENTO

1454047 344 4901857 808	1453988 076 4901882 487	1453922 247 4901910 381	1453968 730 4901951 431	1454023 876 4901978 483	1454062 861 4902030 362	1454008 955 4902067 832	1453954 488 4902073 841	1453927 887 4902082 812	1453927 296 4902093 081
2	3	4	5	6	7	8	9	10	
A 39.595 Sv 30.241 AngF 22.0748g	A 47.151 Sv 46.894 AngF 31.3644g	A 47.151 Sv 46.894 AngF 31.3644g	A 47.151 Sv 46.894 AngF 31.3644g	A 47.151 Sv 46.894 AngF 31.3644g	A 47.151 Sv 46.894 AngF 31.3644g	A 47.151 Sv 46.894 AngF 31.3644g	A 47.151 Sv 46.894 AngF 31.3644g	A 47.151 Sv 46.894 AngF 31.3644g	A 47.151 Sv 46.894 AngF 31.3644g

Autostrada dei Fiori
Tronco A10: Savona - Ventimiglia (confine francese)

NUOVO SVINCOLO AUTOSTRADALE DI VADO LIGURE

CARREGGIATA SUD / CARREGGIATA NORD
Progr. Km 47+545

PROGETTO DEFINITIVO

PROGETTO STRADALE
RAMPA VADO LIGURE - CASELLO
PLANIMETRIA DI TRACCIAMENTO

PROGETTISTA: **SINA** (Ing. Enrico Ghislandi)
RESPONSABILE INTEGRAZIONE ATTIVITA' SPECIALISTICHE: **SINA** (Ing. Enrico Ghislandi)
IMPRESA: **SINA** (Prov. di Milano n° 1899)
COMMITENTE: **ASSTAV** (Autosole del Fiori S.p.A. - Via dell'Industria, 45 - 18100 Imperia (IM))

REV.	DATA	DESCRIZIONE	REDATTO	CONTR.	APPROV.	RESAME	DATA	SCALA
								1:1000

RESPONSABILE DEL PROCEDIMENTO: _____ VISTO DELLA COMMITTENTE: _____