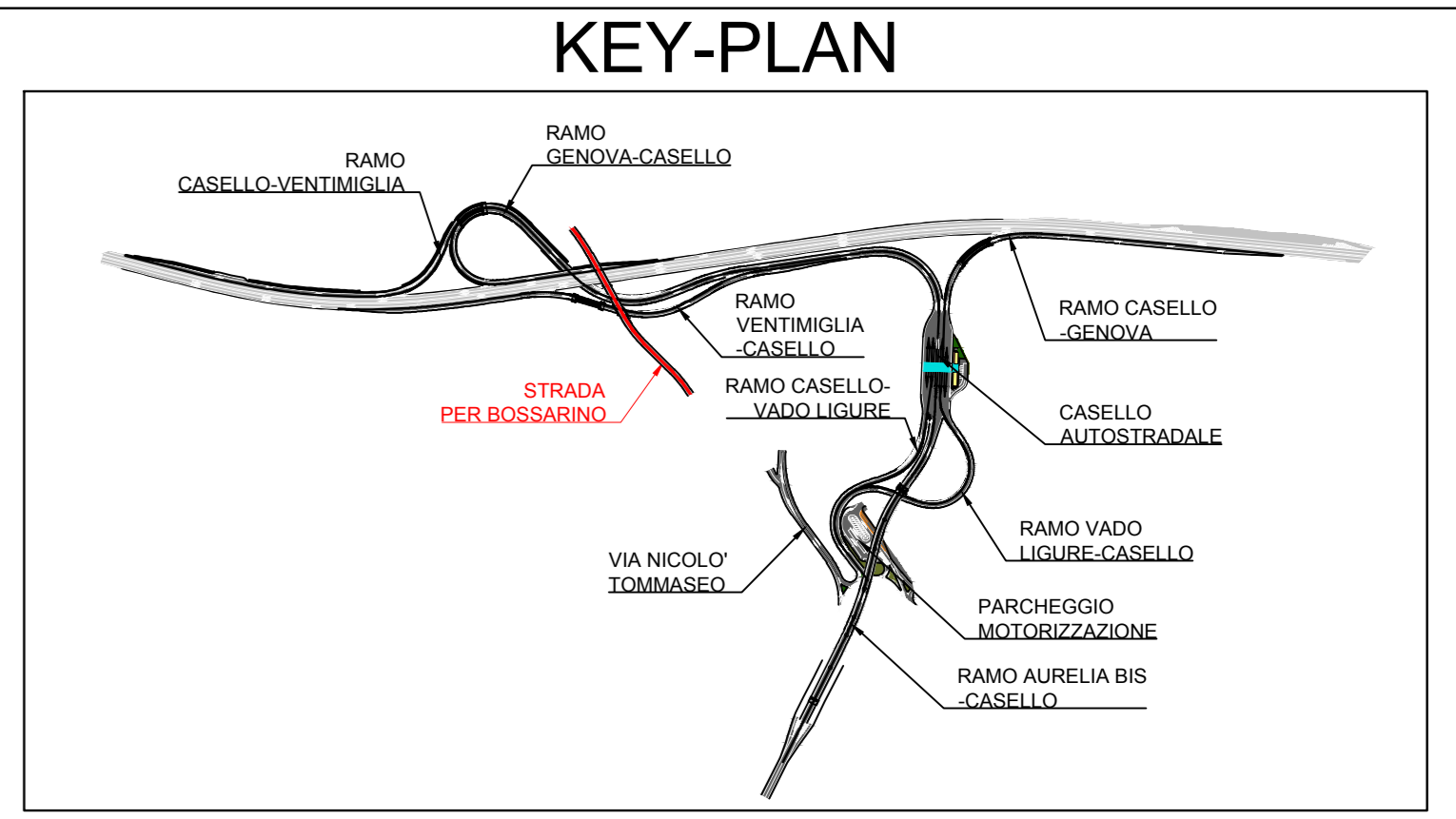
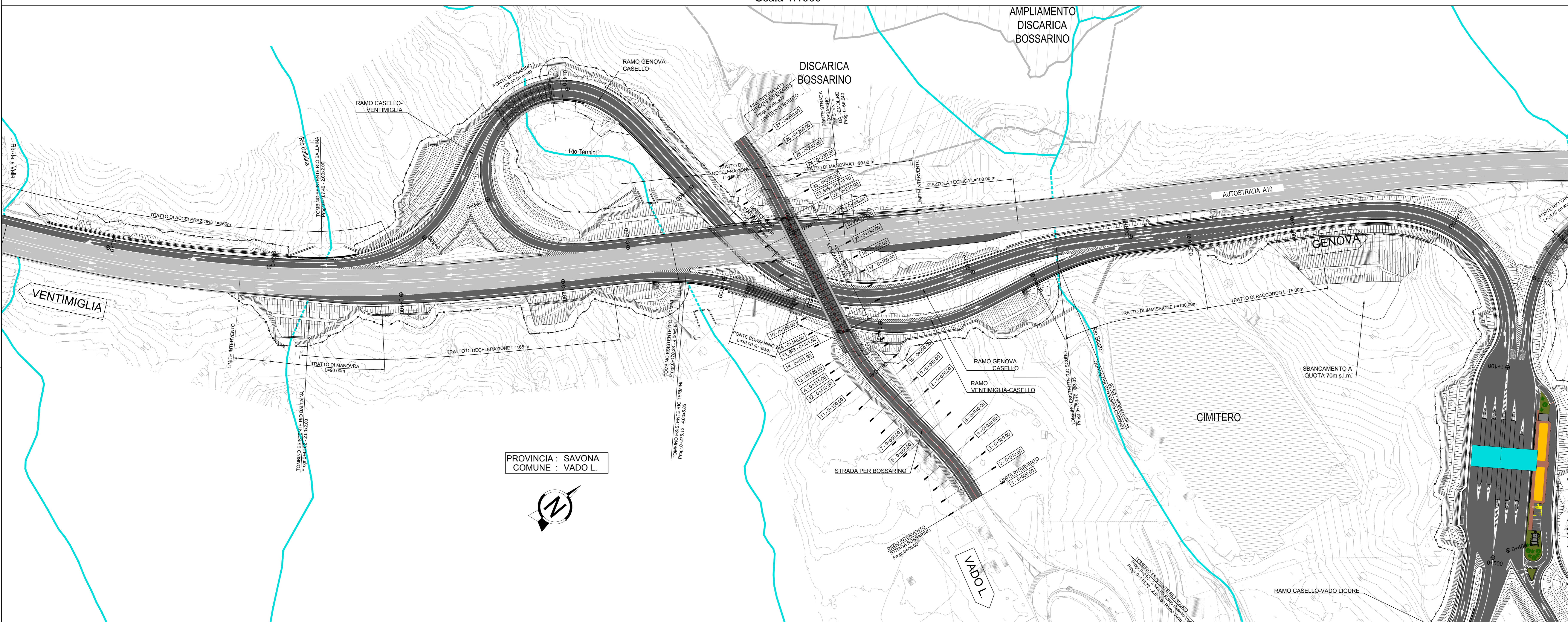
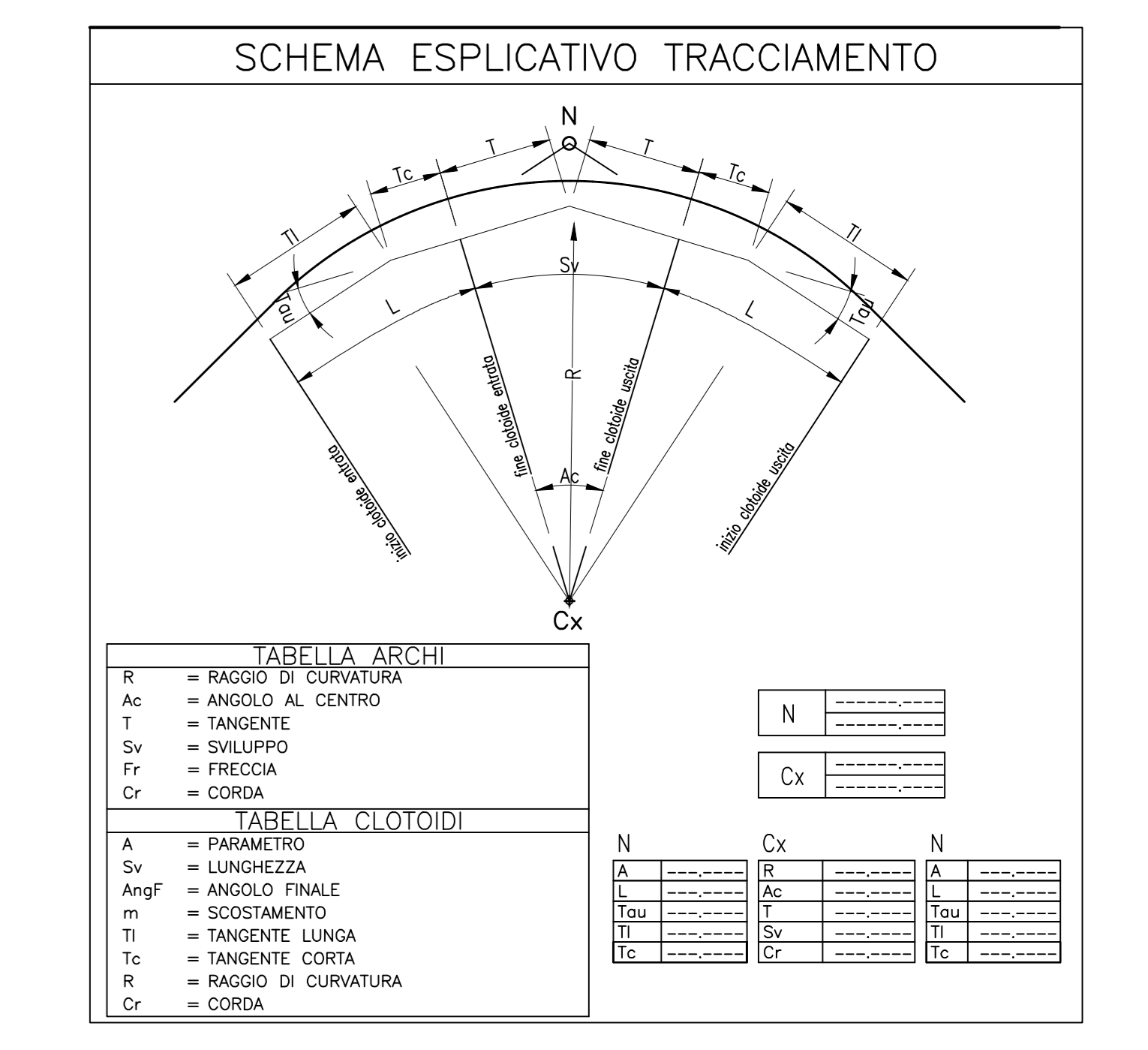


PLANIMETRIA DI PROGETTO  
Scala 1:1000

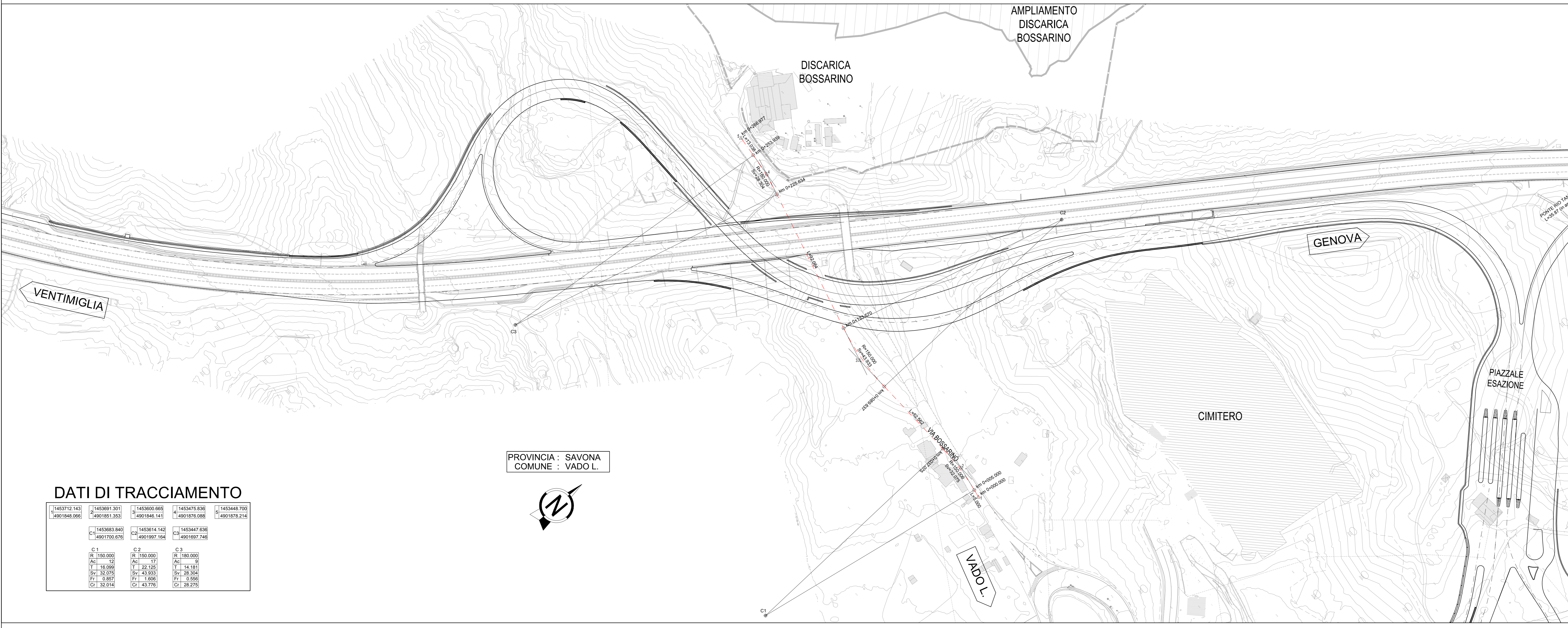


LEGGENDA

	CORSI D'ACQUA		PAVIMENTAZIONE ESISTENTE
	ETOMETRICA		RECINZIONE
	DIREZIONE NORD GEOGRAFICO		AIUOLA
	DIREZIONI		LIMITE INTERVENTO
	SCARPATE*		LIMITE AMMINISTRATIVO
	PAVIMENTAZIONE DI PROGETTO	*PER IL CONSOLIDAMENTO DELLE SCARPATE SI FA RIFERIMENTO ALLA PLANIMETRIA GENERALE DI PROGETTO	



PLANIMETRIA DI TRACCIAMENTO  
Scala 1:1000



DATI DI TRACCIAMENTO

1453712.143 4901848.066	1453691.301 4901851.353	1453600.665 4901846.141	1453475.836 4901876.088	1453448.700 4901878.214
1453683.840 4901700.676	1453614.142 4901997.164	1453447.636 4901697.746		
C1 R 150.000 Ac 12 T 18.000 Sv 32.014 F 0.857 Cr 32.014	C2 R 150.000 Ac 17 T 22.125 Sv 43.853 F 1.606 Cr 43.776	C3 R 180.000 Ac 9 T 14.181 Sv 28.354 F 0.656 Cr 28.275		

**Autostrada dei Fiori**  
Tronco A10: Savona - Ventimiglia (confine francese)

**NUOVO SVINCOLO AUTOSTRADALE DI VADO LIGURE**

CARREGGIATA SUD / CARREGGIATA NORD  
Progr. Km 47+545

PROGETTO DEFINITIVO

PROGETTO STRADALE  
STRADA BOSSARINO  
PLANIMETRIA DI PROGETTO E TRACCIAMENTO

PROGETTISTA Dat. Ing. Enrico ORLANDI Cofide Ing. Ingegneri Provincia di Milano n° 1995	RESPONSABILE INTEGRAZIONE ATTIVITÀ SPECIALISTICHE Dat. Ing. Enrico ORLANDI Cofide Ing. Ingegneri Provincia di Milano n° 1995	IMPRESA SINA	COMMITENTE Autosole del Fiori S.p.A. Via delle Repubblica, 45 18100 Imperia (IM)
---	--	-----------------	---

REV.	DATA	DESCRIZIONE	REDATTO	CONTR.	APPROV.	RESAME	DATA	SCALA
								1:1000

CODIFICA  
PROGETTO: P280 D A10 CAS P1 009 A  
SINCRONICO: 001  
DATA: 14/10/2011  
SINCRONICO: 001  
DATA: 14/10/2011

RESPONSABILE DEL PROCEDIMENTO: \_\_\_\_\_ VISTO DELLA COMMITENTE: \_\_\_\_\_