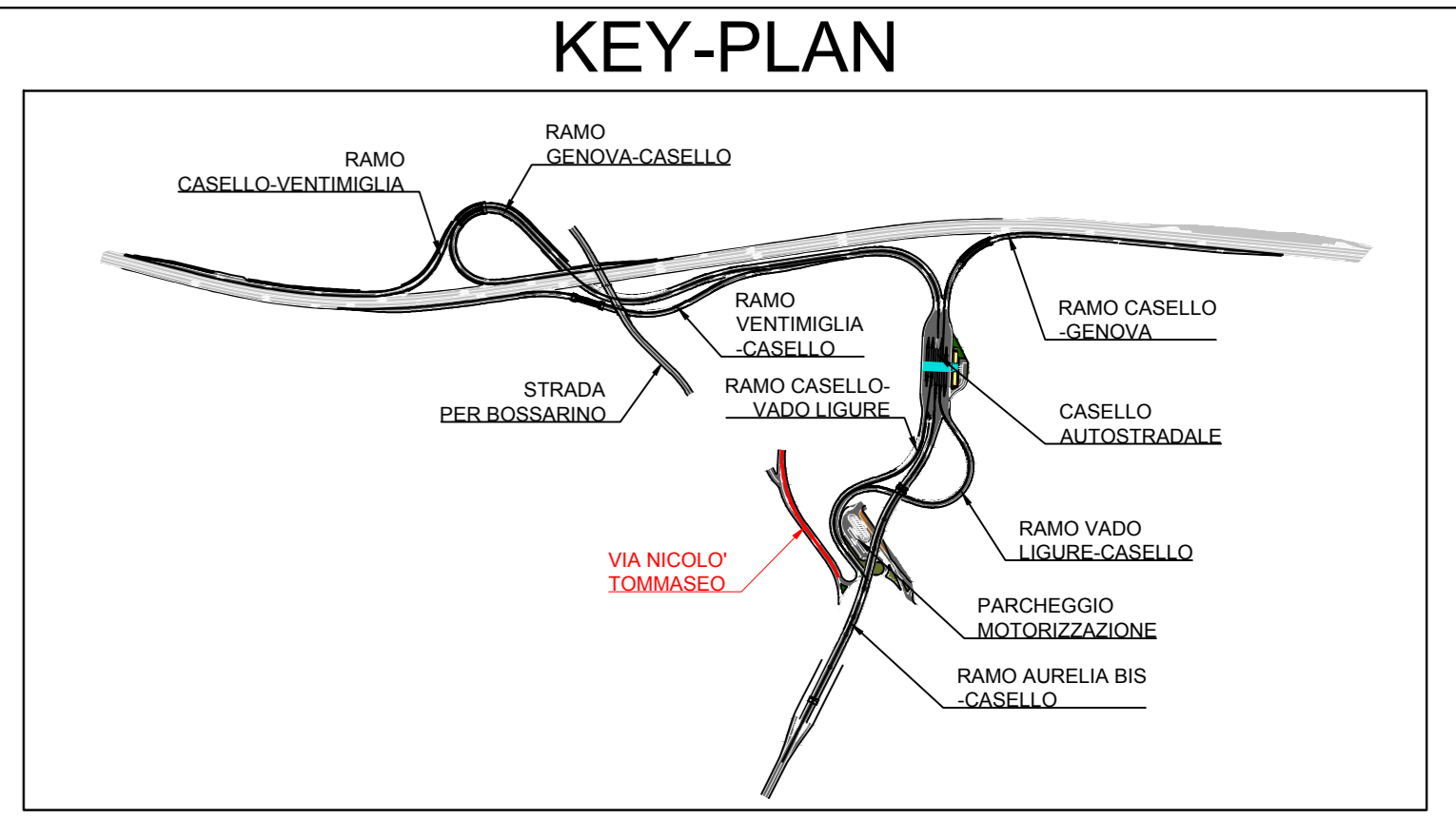
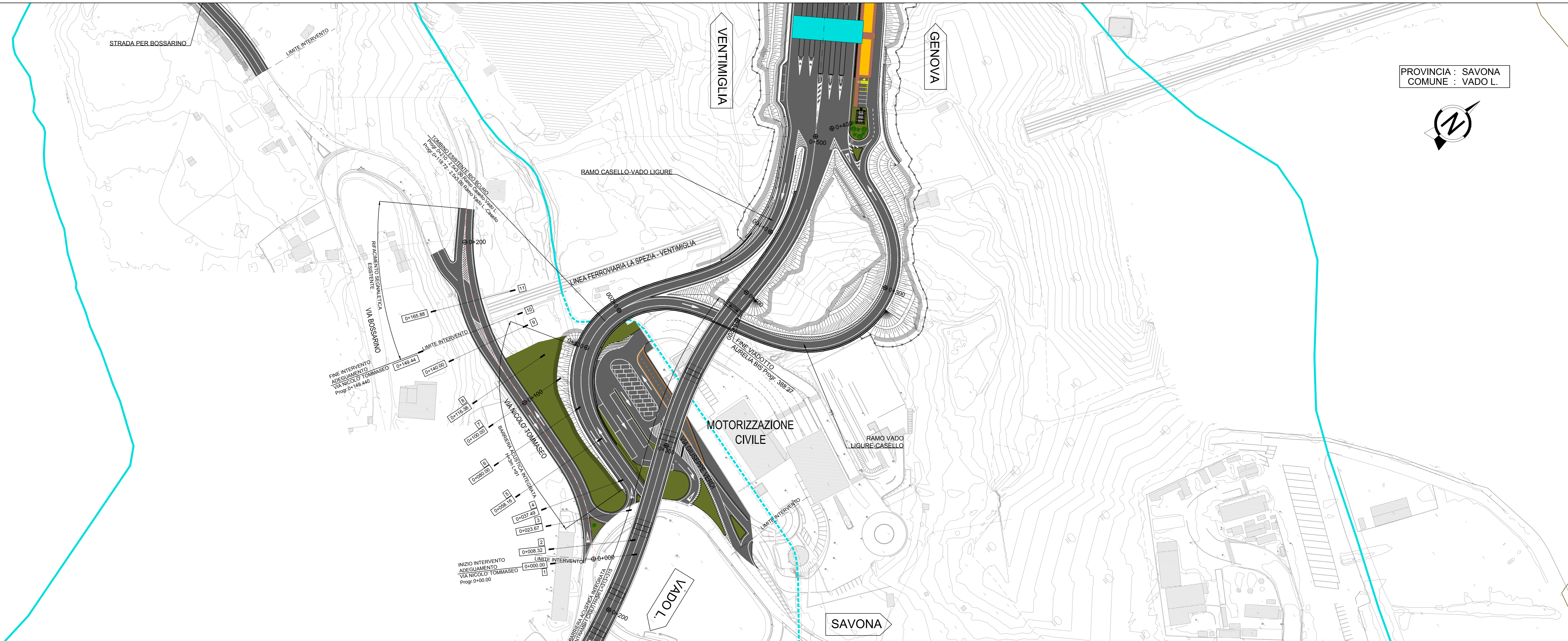
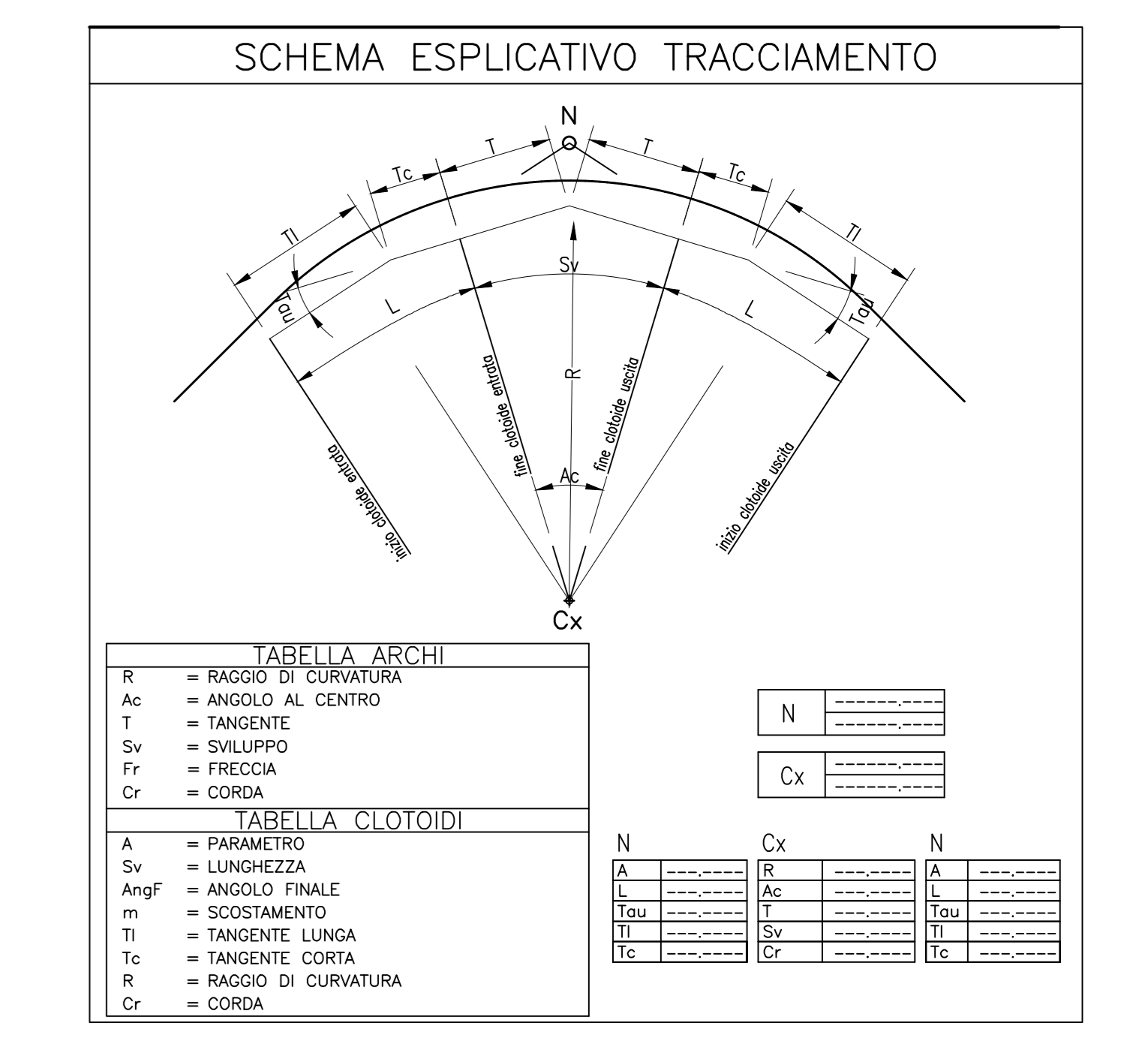


PLANIMETRIA DI PROGETTO
Scala 1:1000

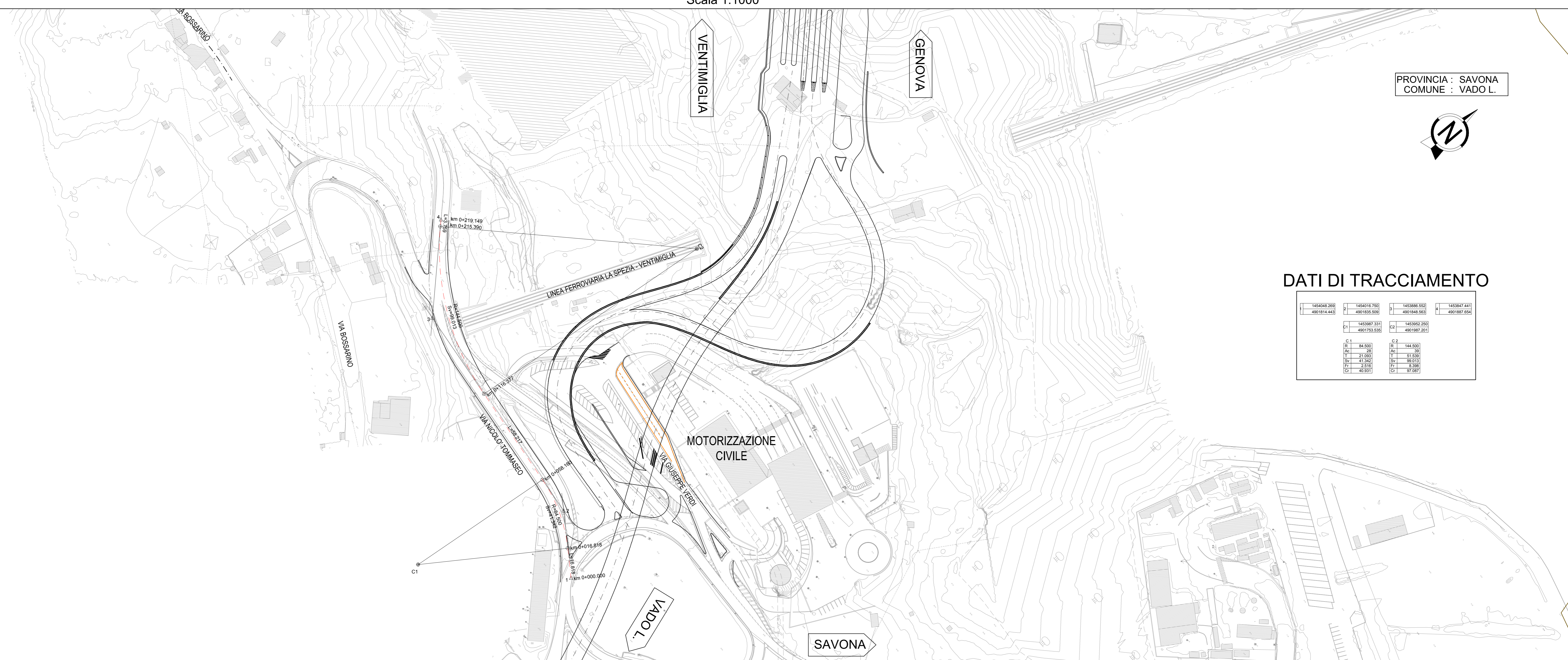


LEGENDA

	CORSI D'ACQUA		PAVIMENTAZIONE ESISTENTE
	ETOMETRICA		RECINZIONE
	DIREZIONE NORD GEOGRAFICO		AIUOLA
	DIREZIONI		LIMITE INTERVENTO
	SCARPATE*		LIMITE AMMINISTRATIVO
	PAVIMENTAZIONE DI PROGETTO	*PER IL CONSOLIDAMENTO DELLE SCARPATE SI FA RIFERIMENTO ALLA PLANIMETRIA GENERALE DI PROGETTO	



PLANIMETRIA DI TRACCIAMENTO
Scala 1:1000



DATI DI TRACCIAMENTO

145048.280	145476.793	145000.952	145047.841
480181.443	480180.809	480181.892	480187.848
C1	145048.280	145000.952	145047.841
	480170.838	480187.202	
C1	84.502	C2	144.502
R1	21.000	R2	37.500
TL1	41.502	TL2	66.013
TL3	21.502	TL4	3.584
Cr1	40.901	Cr2	87.287

Autostrada dei Fiori
Tronco A10: Savona - Ventimiglia (confine francese)

NUOVO SVINCOLO AUTOSTRADALE DI VADO LIGURE

CARREGGIATA SUD / CARREGGIATA NORD
Progr. Km 47+545

PROGETTO DEFINITIVO

PROGETTO STRADALE
ADEGUAMENTO VIA NICOLÒ TOMMASEO
PLANIMETRIA DI PROGETTO E TRACCIAMENTO

PROGETTISTA	RESPONSABILE INTEGRAZIONE ATTIVITÀ SPECIALISTICHE	IMPRESA	COMMITTENTE
Del Ing. Enrico GIRELLANO Ordine degli Ingegneri Provincia di Milano n° 1095	Del Ing. Enrico GIRELLANO Ordine degli Ingegneri Provincia di Milano n° 1095	SINA	Autorità del For. S.p.A. Via dell'Industria, 44 18100 Imperia (IM)

REV.	DATA	DESCRIZIONE	REDATTO	CONTR.	APPROV.	RESAME	DATA	SCALA
							02/08/2020	1:1000

CODIFICA: P2B0 D A10 CAS P1 010 A

RESPONSABILE DEL PROCEDIMENTO: VISTO DELLA COMMITTENTE