



Autostrada dei Fiori

Tronco A10: Savona - Ventimiglia (confine francese)

NUOVO SVINCOLO AUTOSTRADALE DI VADO LIGURE

CARREGGIATA SUD / CARREGGIATA NORD
Progr. Km 47+545

PROGETTO DEFINITIVO

PROGETTO STRADALE
ADEGUAMENTO VIA NICOLO' TOMMASEO
SEZIONI TRASVERSALI

PROGETTISTA	RESPONSABILE INTEGRAZIONE ATTIVITÀ SPECIALISTICHE	IMPRESA	COMMITTENTE
Dott. Ing. Enrico GHISLANDI Ordine degli Ingegneri Provincia di Milano n° 16993	Dott. Ing. Enrico GHISLANDI Ordine degli Ingegneri Provincia di Milano n° 16993		Autostrada dei Fiori S.p.A. Via della Repubblica, 46 18100 Imperia (IM)

REV.	DATA	DESCRIZIONE	REDATTO	CONTR.	APPROV.	RIESAME	DATA	SCALA
							N. Progr.	1:200
A	Gennaio 2020	PRIMA EMISSIONE	SINA	DT/OC	DT	DT		

CODIFICA	PROGETTO	LIV	TRONCO	DOCUMENTO	REV	WBS
	P280	D	A10	CAS SZ 010	A	A10IBT0001
						CUP
						I44E14000810005

RESPONSABILE DEL PROCEDIMENTO	VISTO DELLA COMMITTENTE

PROFILO A2-04

SEZIONE 3

PROGRESSIVA 23.67

A	SCAVO	m ²	2.67
B	RILEVATO	m ²	0.42
a	USURA	mm	22.52
b	BINDER	mm	22.52
c	BASE	mm	11.25
d	FONDAZIONE	mm	11.25
f	FRESATURA	mm	11.87
g	VEGETALE	m	2.45

CIGLIO ESISTENTE

12

200
200



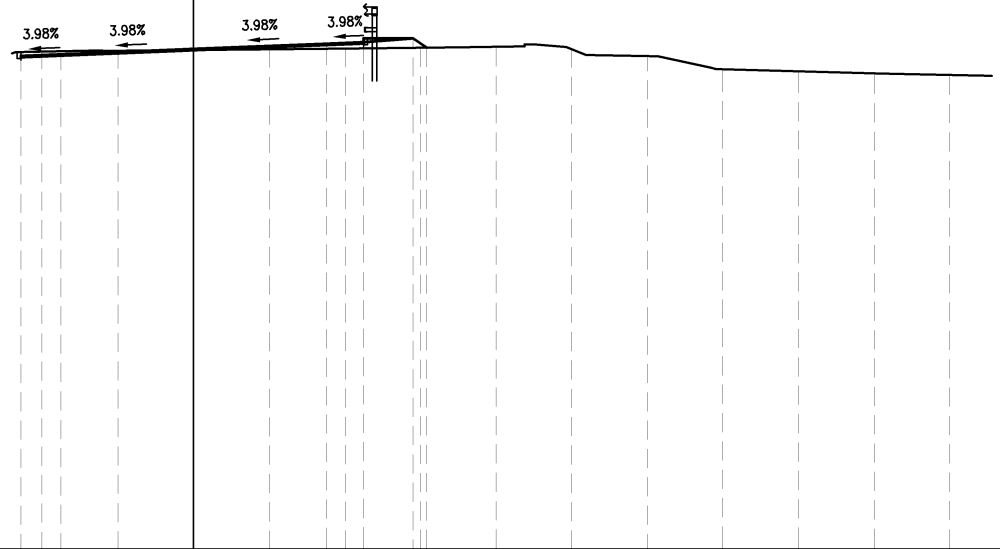
PROGRESSIVE TERRENO			4.000	2.000	0.000	2.000	4.000	6.000	8.000	0.000	12.000	14.000	16.000	18.000	20.000
PARZIALI TERRENO				2.000	2.000	2.000	2.000	2.000	2.000	2.000	2.000	2.000	2.000	2.000	2.000
QUOTE TERRENO			24.477	24.505	24.533	24.562	24.603	24.645	24.686	24.621	24.597	24.569	24.515	24.460	24.394
PROGRESSIVE PROGETTO			4.463	3.562	0.000						12.466			18.060	20.321
PARZIALI PROGETTO			0.901	3.562				12.466				5.594		1.300	0.961
QUOTE PROGETTO			24.496	24.513	24.579						24.811			24.916	25.016

PROFILO A2-04

SEZIONE 4

PROGRESSIVA 37.49

a	USURA	m	9.05
b	BINDER	m	9.05
f	FRESATURA	m	13.44
g	VEGETALE	m	1.74



12

200 200

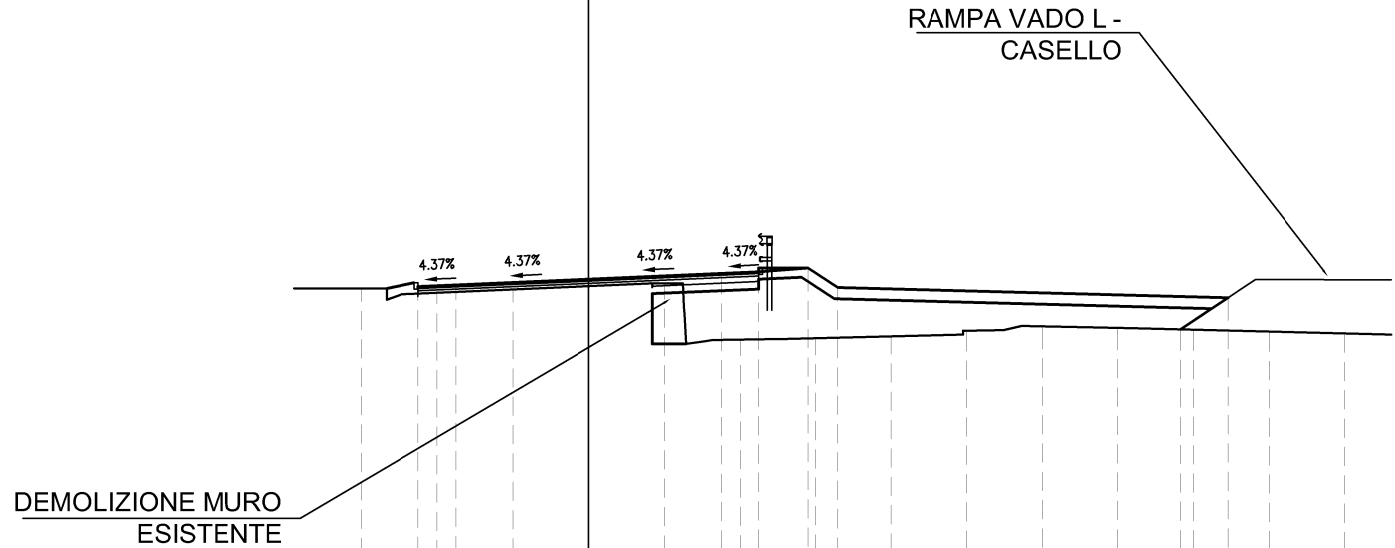
PROGRESSIVE TERRENO				4.000	2.000	2.000	0.000	2.000	2.000	4.000	6.000	8.000	0.000	12.000	14.000	16.000	18.000	20.000
PARZIALI TERRENO				2.000	2.000	2.000	2.000	2.000	2.000	2.000	2.000	2.000	2.000	2.000	2.000	2.000	2.000	
QUOTE TERRENO				25.160	25.183	25.202	25.221	25.240	25.264	25.288	25.231	25.043	24.693	24.637	24.581	24.541		
PROGRESSIVE PROGETTO		4.553	3.500			0.000		3.500	4.500	5.800	6.166							
PARZIALI PROGETTO		1.053	3.500		3.500			1.000	1.300	0.366								
QUOTE PROGETTO	25.047	25.088			25.228			25.367	25.407	25.507	25.266							

PROFILO A2-04

SEZIONE 5

PROGRESSIVA 58.16

B	RILEVATO	m ²	13.65
a	USURA	mm	9.00
b	BINDER	mm	9.00
c	BASE	mm	9.00
d	FONDAZIONE	mm	2.82
g	VEGETALE	m	13.33



13

200
200

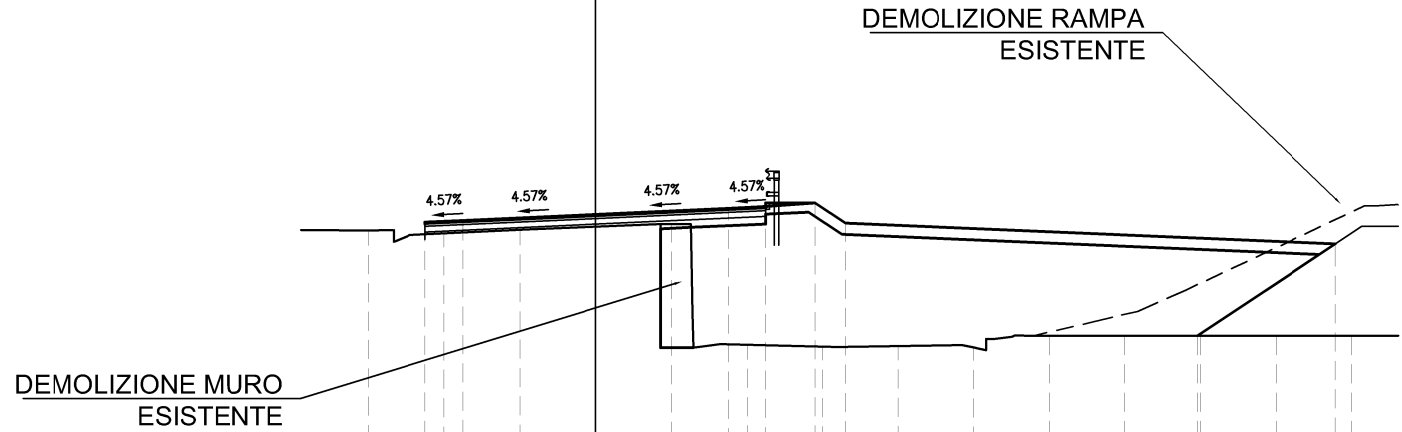
PROGRESSIVE TERRENO		6.000	4.000	2.000	0.000	2.000	4.000	6.000	8.000	0.000	12.000	14.000	16.000	18.000	20.000
PARZIALI TERRENO		2.000	2.000	2.000	2.000	2.000	2.000	2.000	2.000	2.000	2.000	2.000	2.000	2.000	
QUOTE TERRENO		25.954	25.835	25.922	26.010	26.084	24.598	24.634	24.684	24.831	24.951	24.906	24.859	24.810	24.762
PROGRESSIVE PROGETTO			4.500	3.500	0.000		3.500	4.500						15.651	16.905
PARZIALI PROGETTO			1.000	3.500		3.500	1.000	1.300		9.062			1.254		
QUOTE PROGETTO		26.002	26.045		26.198		26.351	26.395	26.485	25.974			24.867	25.703	

PROFILO A2-04

SEZIONE 6

PROGRESSIVA 80.00

B	RILEVATO	m ²	43.84
a	USURA	m	9.00
b	BINDER	m	9.00
c	BASE	m	9.00
d	FONDAZIONE	m	9.00
g	VEGETALE	m	15.23



13

200
200

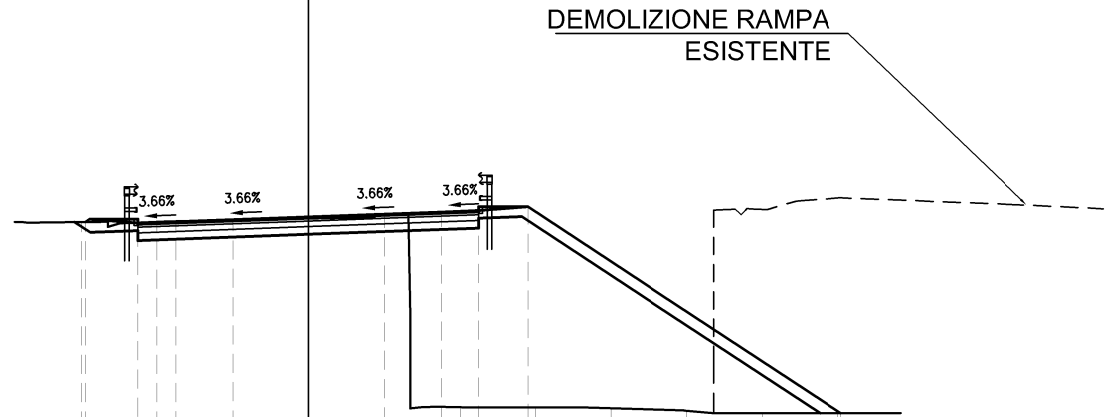
PROGRESSIVE TERRENO	6.000	4.000	2.000	0.000	2.000	4.000	6.000	8.000	0.000	12.000	14.000	16.000	18.000	20.000
PARZIALI TERRENO	2.000	2.000	2.000	2.000	2.000	2.000	2.000	2.000	2.000	2.000	2.000	2.000	2.000	2.000
QUOTE TERRENO	26.799	26.721	26.818	26.901	26.971	23.774	23.728	23.742	23.711	24.011	24.011	24.011	24.011	24.011
PROGRESSIVE PROGETTO		4.500	3.500	0.000		3.500	4.500	5.800	6.610			15.917		19.563
PARZIALI PROGETTO		1.000	3.500		3.500	1.000	1.300			9.307		3.646		
QUOTE PROGETTO		27.018	27.064	27.224		27.384	27.429	27.529	26.995			24.011		26.441

PROFILO A2-04

SEZIONE 7

PROGRESSIVA 100.00

A	SCAVO	m ²	3.46
B	RILEVATO	m ²	34.32
a	USURA	mm	9.00
b	BINDER	mm	9.00
c	BASE	mm	9.00
d	FONDAZIONE	mm	9.00
g	VEGETALE	m	12.65



13

200
200

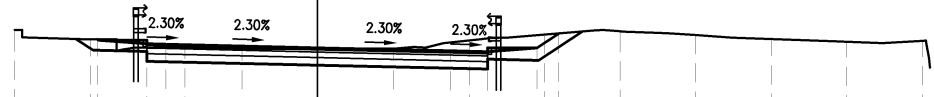
PROGRESSIVE TERRENO	6.000	4.000	2.000	0.000	2.000	2.000	4.000	6.000	8.000	0.000	12.000	14.000
PARZIALI TERRENO	2.000	2.000	2.000	2.000	2.000	2.000	2.000	2.000	2.000	2.000	2.000	
QUOTE TERRENO	28.028	28.030	28.075	28.117	28.240	23.127	23.124	23.101	23.036	22.966	22.966	
PROGRESSIVE PROGETTO	5.907	4.500	3.500	0.000		3.500	4.500	5.800				14.076
PARZIALI PROGETTO	1.407	1.000	3.500	3.500	3.500	1.000	1.300	8.276				
QUOTE PROGETTO	28.028	27.998	28.035	28.163	28.291	28.328	28.428	22.966				

PROFILO A2-04

SEZIONE 8

PROGRESSIVA 116.38

A	SCAVO	m ²	5.76
a	USURA	m	9.00
b	BINDER	m	9.00
c	BASE	m	9.00
d	FONDAZIONE	m	9.00
g	VEGETALE	m	3.33



14

200
200

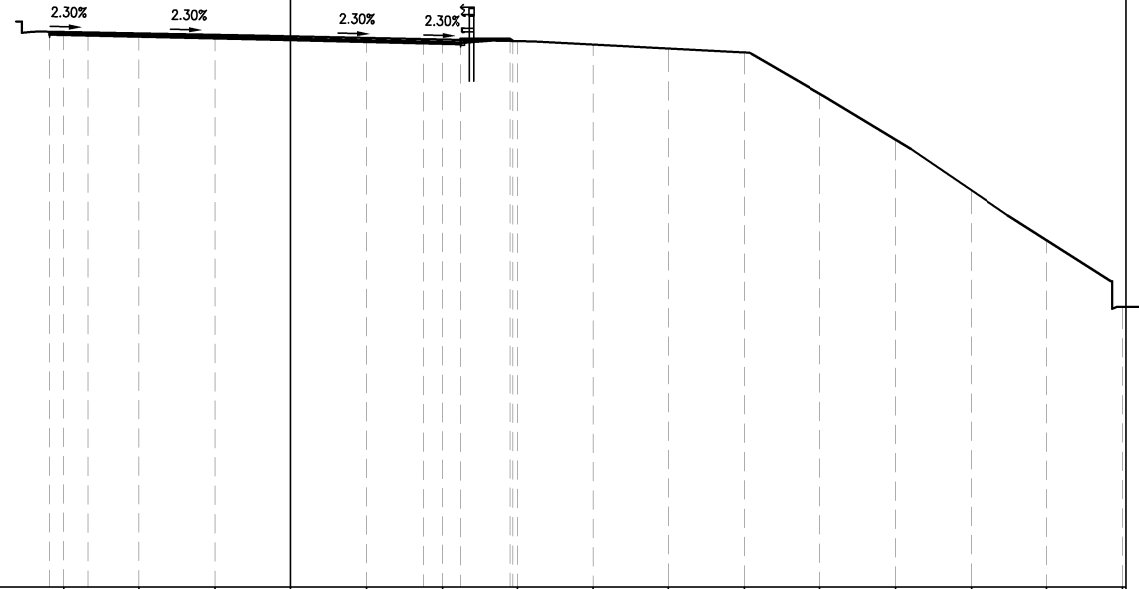
PROGRESSIVE TERRENO	8.000	6.000	4.000	2.000	0.000	2.000	4.000	6.000	8.000	0.000	12.000	14.000	16.000
PARZIALI TERRENO	2.000	2.000	2.000	2.000	2.000	2.000	2.000	2.000	2.000	2.000	2.000	2.000	2.000
QUOTE TERRENO	29.638	29.385	29.162	29.139	29.140	29.141	29.357	29.512	29.602	29.505	29.397	29.322	29.349
PROGRESSIVE PROGETTO		5.827	4.500	3.500	0.000		3.500	4.500					
PARZIALI PROGETTO		1.327	1.000	3.500		3.500	1.000	1.300					
QUOTE PROGETTO		29.385	29.268	29.245		29.164	29.084	29.061	29.161	29.543			

PROFILO A2-04

SEZIONE 9

PROGRESSIVA 140.00

- a USURA m 10.87
- b BINDER m 10.87
- f FRESATURA m 10.87
- g VEGETALE m 1.39




PROGRESSIVE TERRENO	6.000	4.000	2.000	0.000	2.000	2.000	4.000	6.000	8.000	0.000	12.000	14.000	16.000	18.000	20.000	22.000
PARZIALI TERRENO	2.000	2.000	2.000	2.000	2.000	2.000	2.000	2.000	2.000	2.000	2.000	2.000	2.000	2.000	2.000	2.000
QUOTE TERRENO	30.680	30.644	30.608	30.569	30.528	30.487	30.446	30.354	30.249	30.144	29.049	27.834	26.494	25.173	23.408	
PROGRESSIVE PROGETTO	6.373	5.367		0.000		3.500	5.880									
PARZIALI PROGETTO	1.006	5.367		0.000	3.500	1.000	0.080									
QUOTE PROGETTO	30.651	30.627		30.504		30.424	30.401	30.501	30.448							

PROFILO A2-04

SEZIONE 10

PROGRESSIVA 149.44

a USURA m 11.76
 b BINDER m 11.76
 f FRESATURA m 11.89



17

200
200

PROGRESSIVE TERRENO			8.000		6.000		4.000		2.000		0.000		2.000		4.000		6.000
PARZIALI TERRENO			2.000		2.000		2.000		2.000		2.000		2.000		2.000		
QUOTE TERRENO			31.292		30.960		30.951		30.907		30.860		30.813		30.777		31.232
PROGRESSIVE PROGETTO			7.260		6.257				0.000				3.500		4.500		
PARZIALI PROGETTO			1.003				6.257				3.500		1.000				
QUOTE PROGETTO			31.036		31.013				30.869				30.789		30.766		