PLANIMETRIA - ZONA 1
SCALA 1:1000

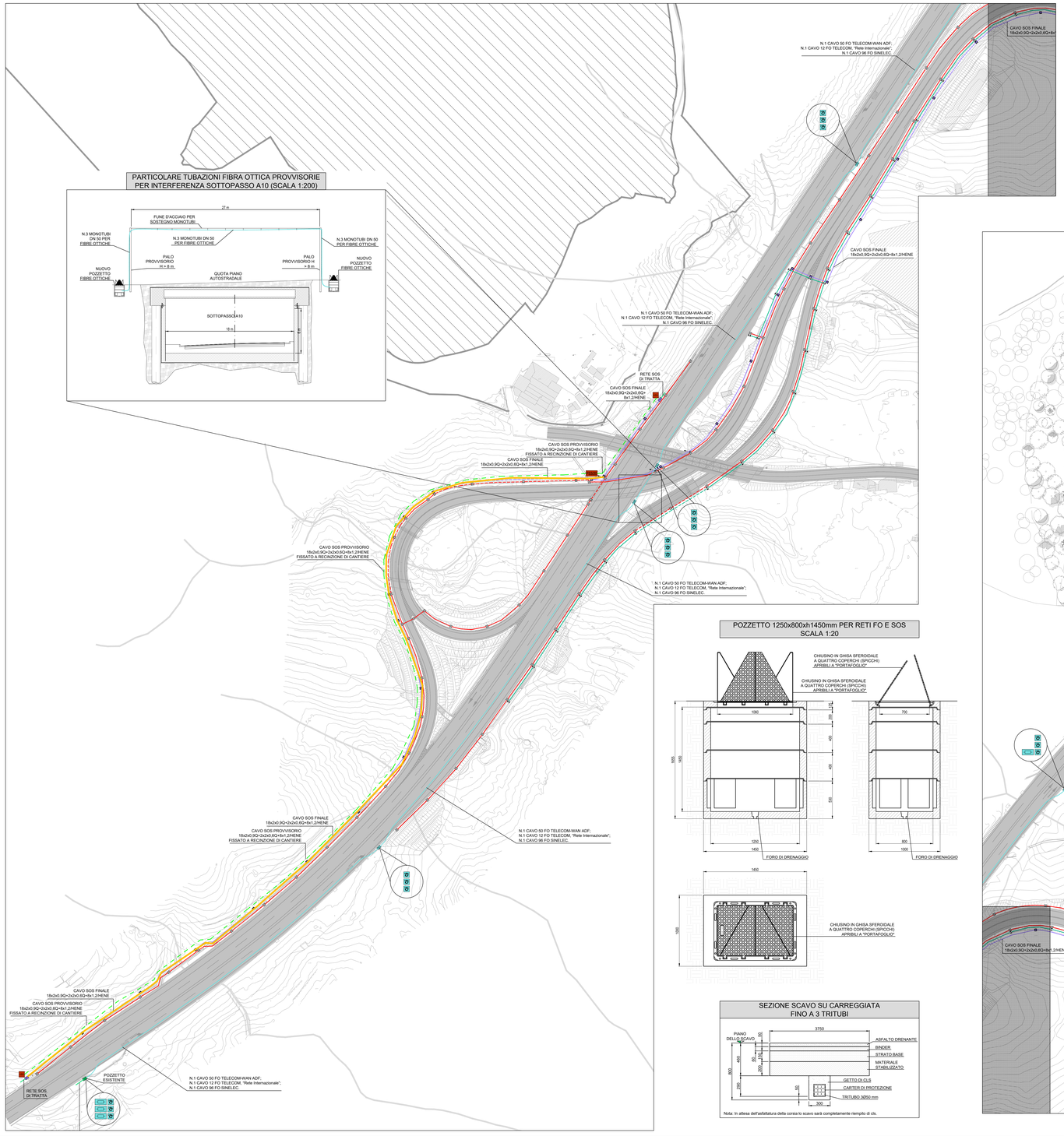

PARTICOLARE TUBAZIONI FIBRA OTTICA PROVVISORIE PER INTERFERENZA SOTTOPASSO A10 (SCALA 1:200)

POZZETTO 1250x800xh1450mm PER RETI FO E SOS
SCALA 1:20

SEZIONE SCAVO SU CARREGGIATA FINO A 3 TRITUBI

Nota: In attesa dell'asfaltatura della corsia lo scavo sarà completamente riempito di cls.

POZZETTO 900x700xh1000mm PER RETI SOS
SCALA 1:20

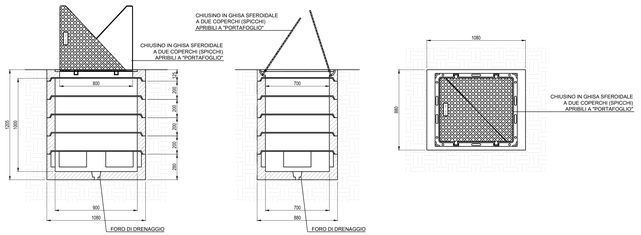

PLANIMETRIA - ZONA 2
SCALA 1:1000

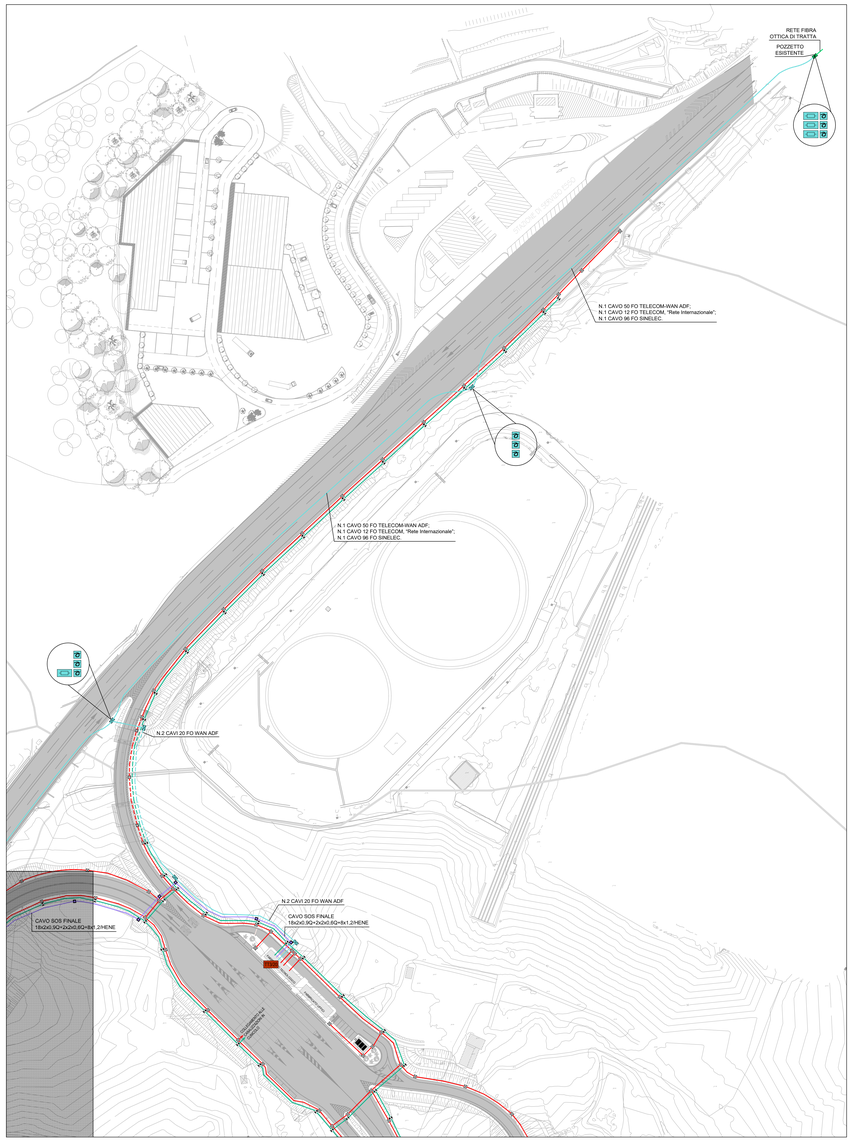

QUADRO D'UNIONE
SCALA 1:10000

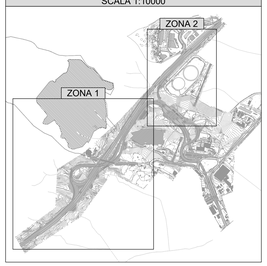

LEGENDA COLORI

	IMPIANTI DI BASSA TENSIONE (BT)
	IMPIANTI DI ILLUMINAZIONE (IL)
	IMPIANTI DI SUPERVISIONE (SV)
	IMPIANTI SPECIALI GENERICI (SP)
	IMPIANTI SOS (SO)
	IMPIANTI TVCC (TC)
	IMPIANTI DI ESAZIONE E PEDAGGIO (ESCLUSI DALLA PRESENTE SEZIONE DEL PROGETTO)
	IMPIANTI ESISTENTI

LEGENDA CAVIDOTTI E POZZETTI

	N°2 TUBAZIONI INTERRATE Ø125 PER IMPIANTI BT
	N°2 TUBAZIONI INTERRATE Ø125 PER RETE ILLUMINAZIONE PUBBLICA COMUNALE
	N°1 TUBAZIONE Ø125 PER IMPIANTI SPECIALI
	N°1 TUBAZIONE Ø125 PER IMPIANTI SOS
	N°3 TRITUBI Ø50 PER FIBRE OTTICHE
	CANALE IN ACCIAIO ZINCATO CON COPERCHIO - DIM. 200x75 mm
	CANALE IN VETRORESINA CON COPERCHIO - DIM. 175x175 mm
	CONDUTTURA ASCENDENTE/DISCENDENTE
	POZZETTO IN CALCESTRUZZO 600x600x600 CON CHIUSINO IN GHISA, C250 (SE NON DIVERSAMENTE INDICATO) - IMPIANTI BT
	POZZETTO IN CALCESTRUZZO 600x600x600 CON CHIUSINO IN GHISA, C250 (SE NON DIVERSAMENTE INDICATO) - IMPIANTI SP
	POZZETTO IN CALCESTRUZZO 1200x800x1450 CON CHIUSINO IN GHISA, C250 (SE NON DIVERSAMENTE INDICATO) - FIBRA OTTICA E SOS
	POZZETTO IN CALCESTRUZZO 900x700x1000 CON CHIUSINO IN GHISA, C250 (SE NON DIVERSAMENTE INDICATO) - RETE SOS
	SCATOLA DI DERIVAZIONE IN ACCIAIO INOX IP66 CONFORME DI SEZIONATORE PORTAFUSIBILE E FUSIBILE DA 2x10 A PER CIASCUN APPARECCHIO ILLUMINANTE

LEGENDA SIMBOCLI

	POSA TEMPORANEA CAVO SOS DI TRATTA (18x2x0.9Q + 2x2x0.6Q + 8x1.2 HENE)
TT2/20	TESTA TERMINALE E DI SEZIONAMENTO TT 3/20
FS2/20	CASSETTA STAGNA DI SEZIONAMENTO E TERMINAZIONE FS 3/20
	GIUNTO CAVO SOS DI TRATTA
	MUFFOLA PER CAVO F.O.
	SCORTA DI CAVO IN FIBRA OTTICA (15 m)

SEZIONE SCAVO SU TERRENO VEGETALE FINO A 4 TUBI E 3 TRITUBI SU BANCHINA

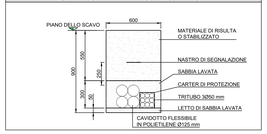

Autostrada dei Fiori

Tronco A10: Savona - Ventimiglia (confine francese)

NUOVO SVINCOLO AUTOSTRADALE DI VADO LIGURE

CARREGGIATA SUD / CARREGGIATA NORD
Progr. Km 47+545

PROGETTO DEFINITIVO

IMPIANTI ELETTRICI

Planimetria rete WAN e SOS

PROGETTISTA	RESPONSABILE INTEGRAZIONE ATTIVITÀ SPECIALISTICHE	IMPRESA	COMMITTENTE
Dott. Ing. Ivano BARILLI Ordine degl Ingegneri Provincia di VCO n° 122 SIMA	Dott. Ing. Enrico GHISLANDI Ordine degl Ingegneri Provincia di Milano n° 16890 SIMA		Autostrada dei Fiori S.p.A. Via dello Repubblica, 40 18100 Imperia (IM)

REV.	DATA	DESCRIZIONE	REDATTO	CONTR.	APPROV.	RESAME	DATA	SCALA
							Febbraio 2020	1:1000
							N. PROGR.	
0	Febbraio 2020	REVISIONE PER AFFINAMENTO PROGETTUALE	SIMA	DTAMP	DT	DT		
0	0 - Gennaio 2020	PRIMA EMISSIONE	SIMA	DTAMP	DT	DT		

CODIFICA: PROGETTO P260 D; OPERA A10; TRONCO IMP; DISCIPLINARE PL; N° 008; REV. B

WBS: A101BT0001

CUP: I14E14000811001 05

RESPONSABILE DEL PROCEDIMENTO

VISTO DELLA COMMITTENTE

Il presente documento non potrà essere copiato, riprodotto o comunque pubblicato in tutto od in parte senza il consenso scritto della Autostrada dei Fiori S.p.A. Il documento viene rilasciato con l'impegno che le informazioni tecniche in esso contenute non verranno rivelate a terzi senza il preventivo consenso della Autostrada dei Fiori S.p.A.

RD 1547_01 del 2013-01