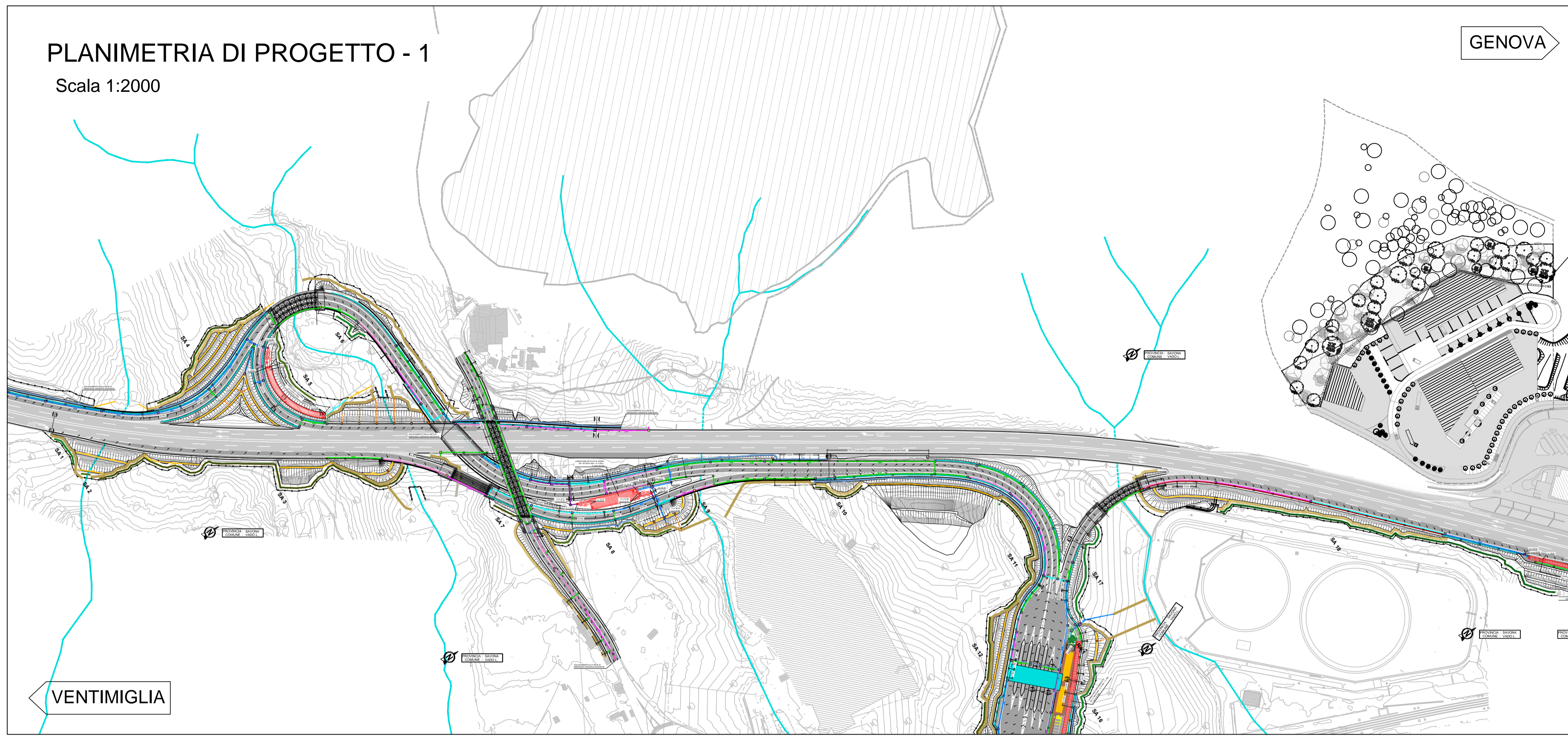


PLANIMETRIA DI PROGETTO - 1

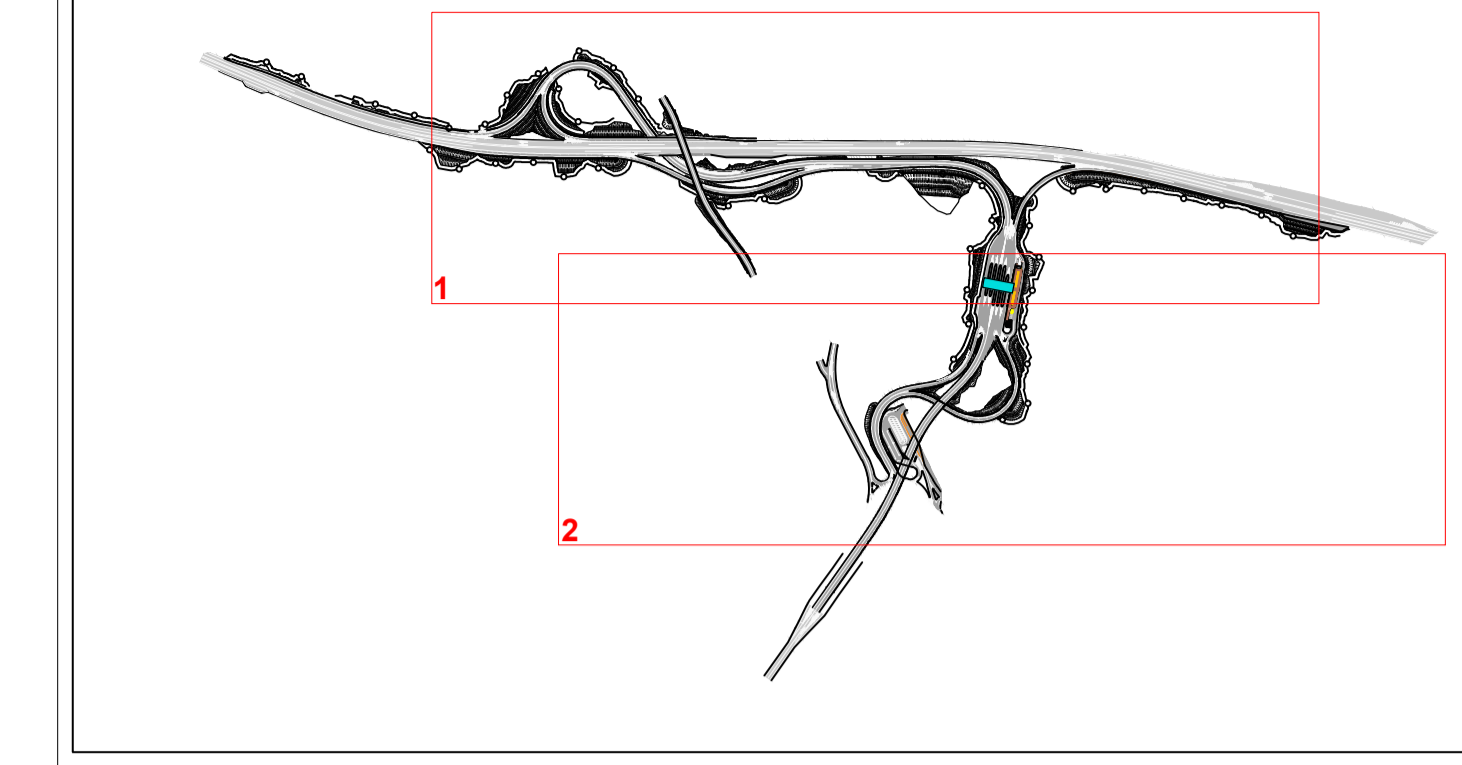
Scala 1:2000



GENOVA

VENTIMIGLIA

KEY - PLAN

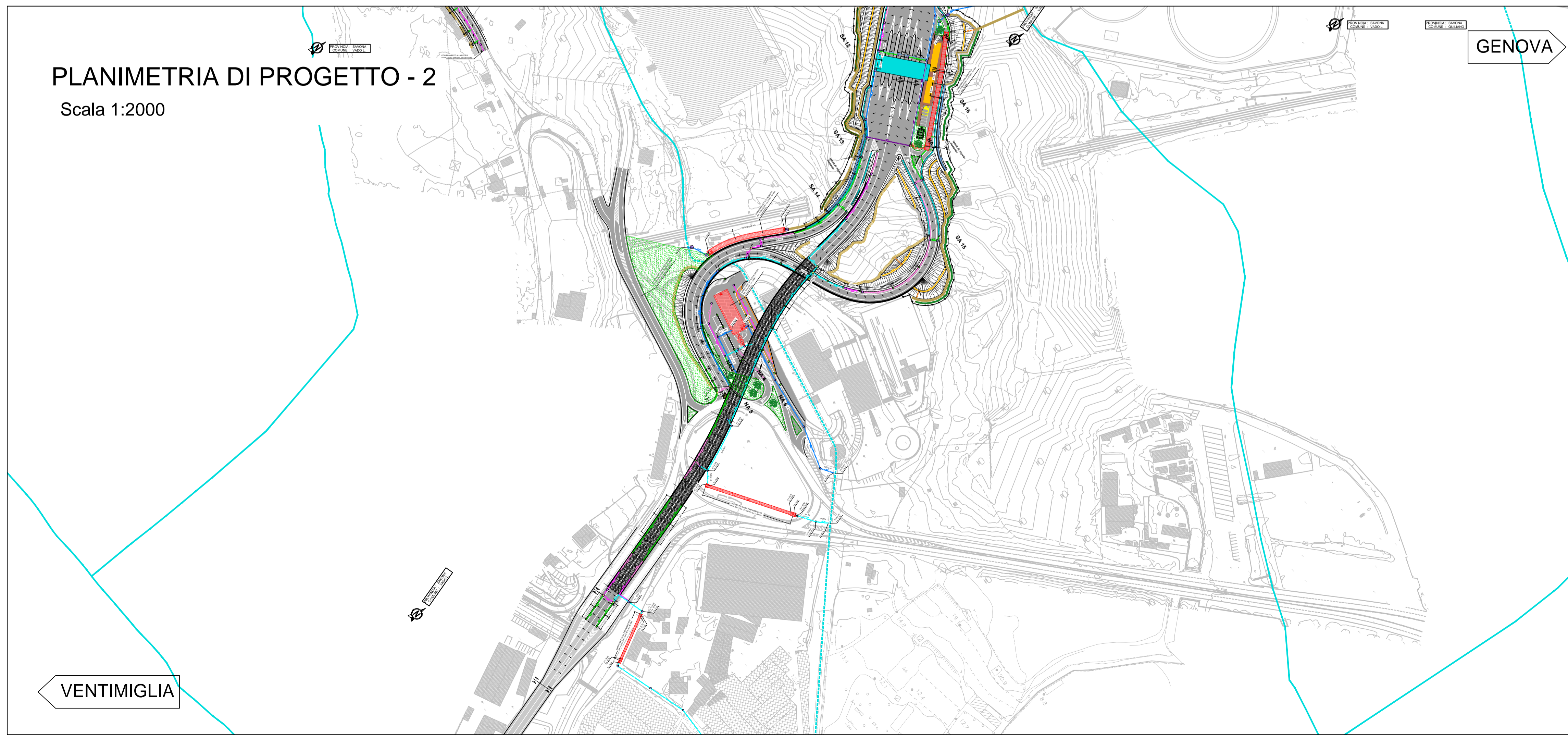


LEGENDA

SIMBOLO	DESCRIZIONE
	Siepe Arbustiva (SA)
	Nucleo arbustivo (NA)
	Inerbimento (I)

PLANIMETRIA DI PROGETTO - 2

Scala 1:2000



GENOVA

VENTIMIGLIA



Tronco A10: Savona - Ventimiglia (confine francese)

NUOVO SVINCOLO AUTOSTRADALE DI VADO LIGURE

CARREGGIATA SUD / CARREGGIATA NORD
Progr. Km 47+545

PROGETTO DEFINITIVO

AMBIENTE MITIGAZIONI AMBIENTALI Planimetria inquadramento

PROGETTISTA	RESPONSABILE ATTIVITÀ SPECIALISTICHE	INTEGRAZIONE	IMPRESA	COMMITTENTE
Dot. Ing. Dorina SPOGLIANTI Ordine degli Ingegneri Provincia di Milano n° 20953	Dot. Ing. Enrico GHSLANDI Ordine degli Ingegneri Provincia di Milano n° 16993		SINA	Autostrada dei Fiori S.p.A. Via della Repubblica, 46 18100 Imperia (IM)

REV.	DATA	DESCRIZIONE	REDATTO	CONTR.	APPROV.	RIESAME	DATA	SCALA
							Febbraio 2020	1:2000
							N. PROGR.	

CODIFICA	PROGETTO	LIV.	TRONCO	DOCUMENTO	REV.	WES	
	P280	D	A10	AMB	P2	001	A
							A10 B T 001
							CUP
							I144E14000810005

RESPONSABILE DEL PROCEDIMENTO	VISTO DELLA COMMITTENTE

Il presente documento non potrà essere copiato, riprodotto o altrimenti pubblicato, in tutto o in parte, senza il consenso. This document may not be copied, reprinted or published, either in part or in its entirety, without the written permission of Autostrada dei Fiori S.p.A. Ogni utilizzo non autorizzato sarà perseguito a norma di legge. Autostrada dei Fiori S.p.A. Unautorized use will be persecuted by law.