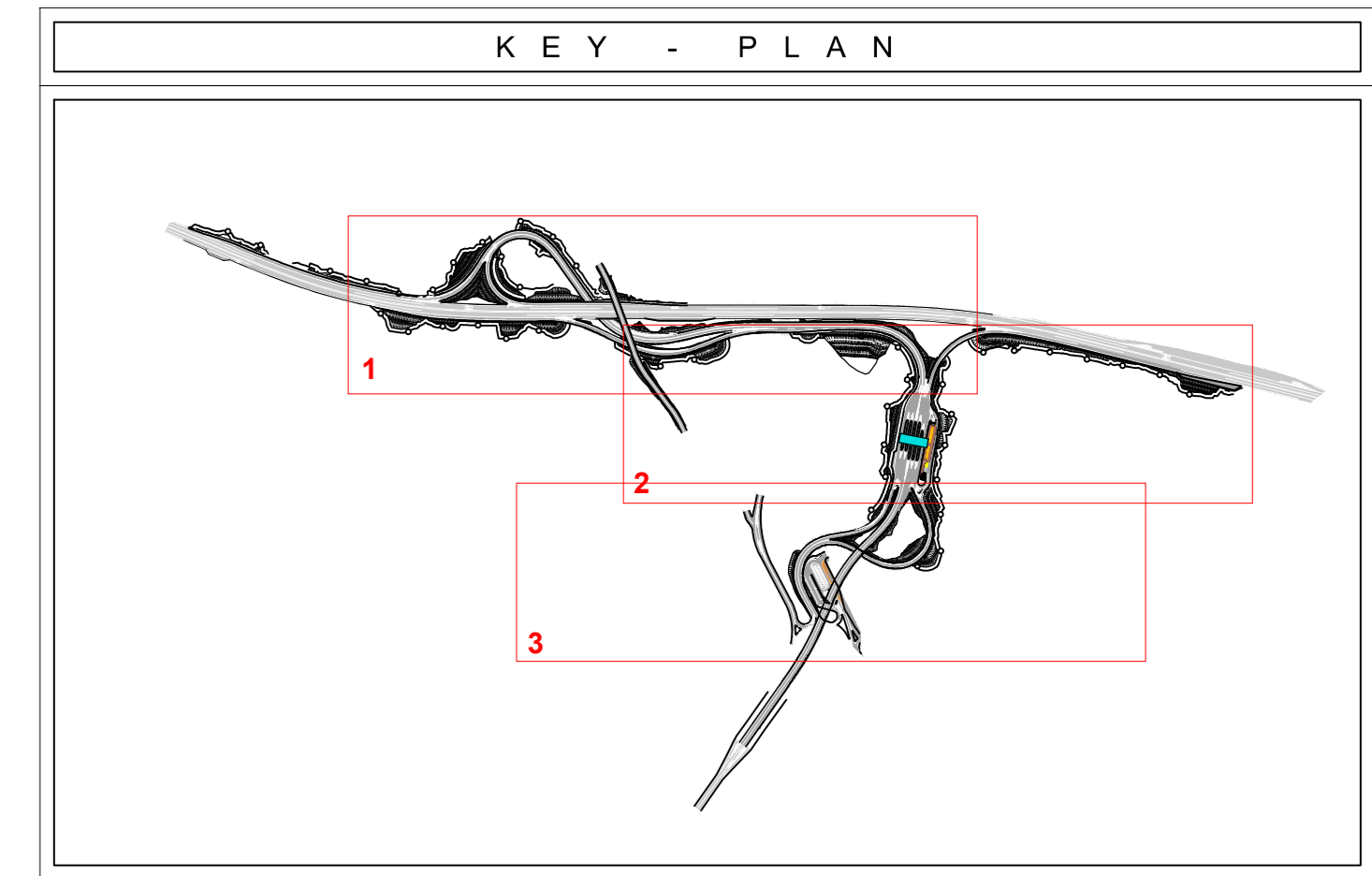
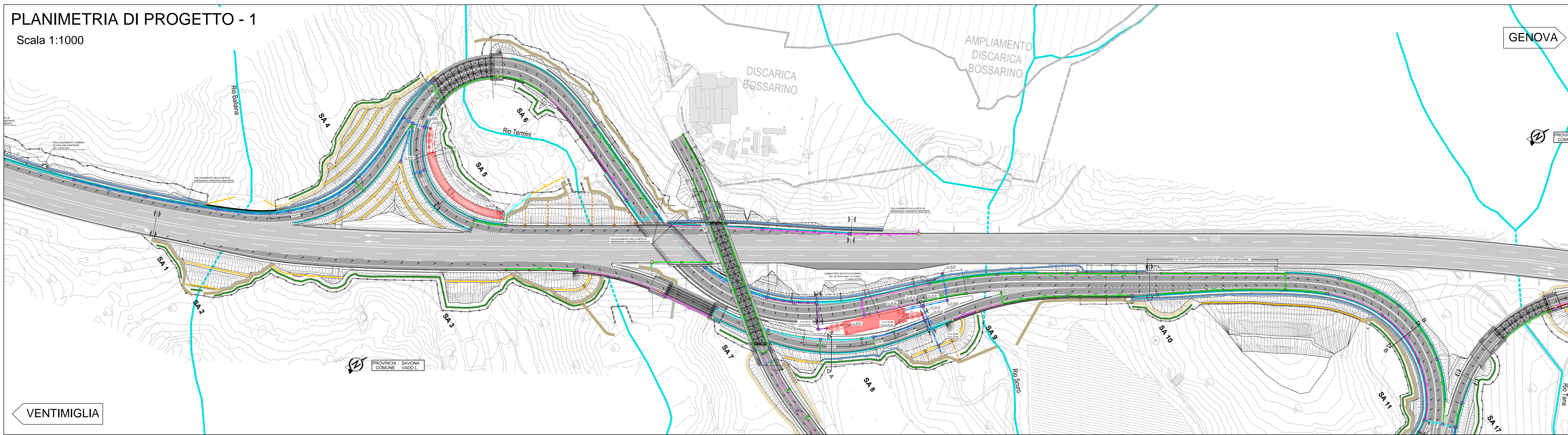


PLANIMETRIA DI PROGETTO - 1

Scala 1:1000

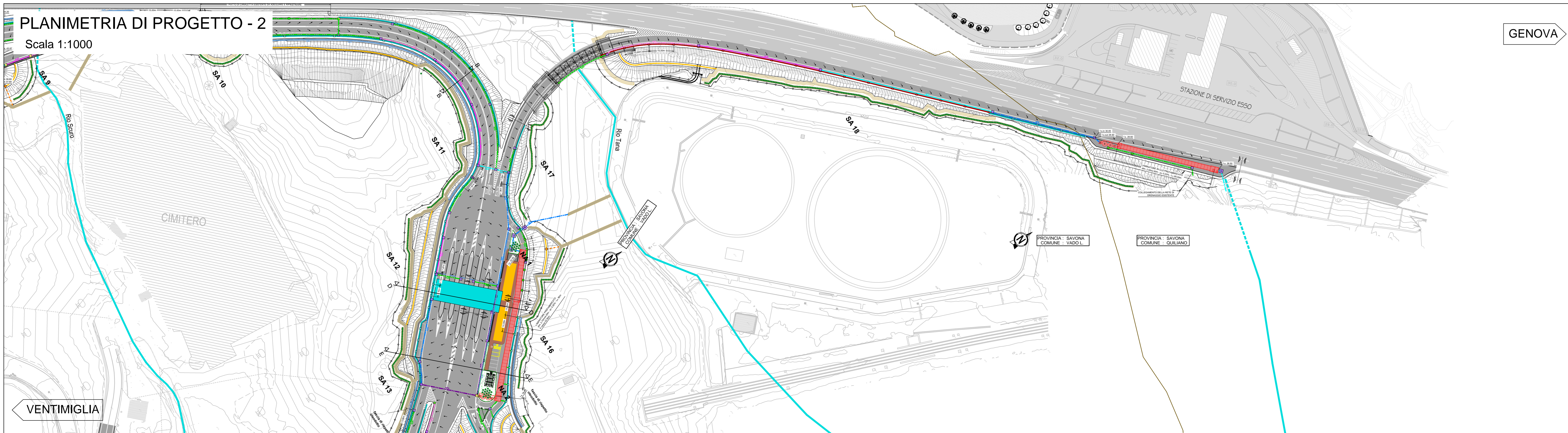


LEGENDA

SIMBOLO	DESCRIZIONE
	Siepe Arbustiva (SA)
	Nucleo arbustivo (NA)
	Inerbimento (I)
	Sezione tipologica

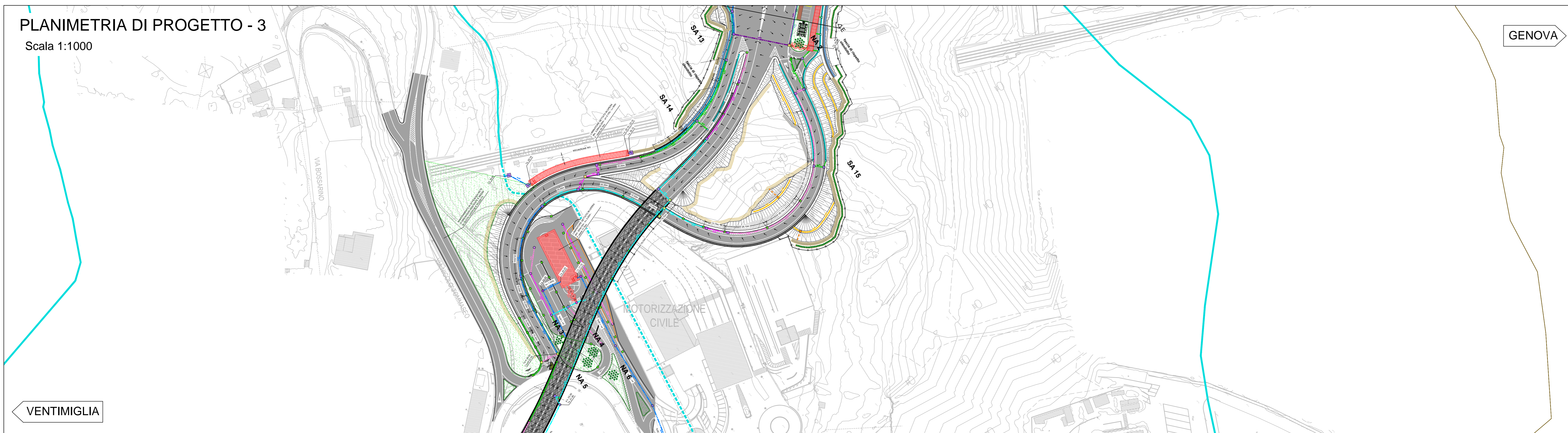
PLANIMETRIA DI PROGETTO - 2

Scala 1:1000



PLANIMETRIA DI PROGETTO - 3

Scala 1:1000



Tronco A10: Savona - Ventimiglia (confine francese)

NUOVO SVINCOLO AUTOSTRADALE DI VADO LIGURE

CARREGGIATA SUD / CARREGGIATA NORD
Progr. Km 47+545

PROGETTO DEFINITIVO

AMBIENTE
MITIGAZIONI AMBIENTALI
Planimetria di progetto

PROGETTISTA Dati Ing. Doris SPILLANTI Ordine degli Ingegneri Provincia di Milano n° 2903	RESPONSABILE INTEGRAZIONE ATTIVITÀ SPECIALISTICHE Dati Ing. Enrico GIRELLI Ordine degli Ingegneri Provincia di Milano n° 1893	IMPRESA SIMA	COMMITTENTE Autostrade del Fiori S.p.A. Via della Repubblica, 42 18100 Imperia (IM)					
REV.	DATA	DESCRIZIONE	REDAATTO	CONTR.	APPROV.	RESAME	DATA	SCALA
							Febbraio 2020	1:1000
							N. PROG.	
CODIFICA							WBS	
P2 B D A10 AMB PP 001 A							A10 B T0001	
							144E14000810005	
RESPONSABILE DEL PROCEDIMENTO							VISTO DELLA COMMITTENTE	