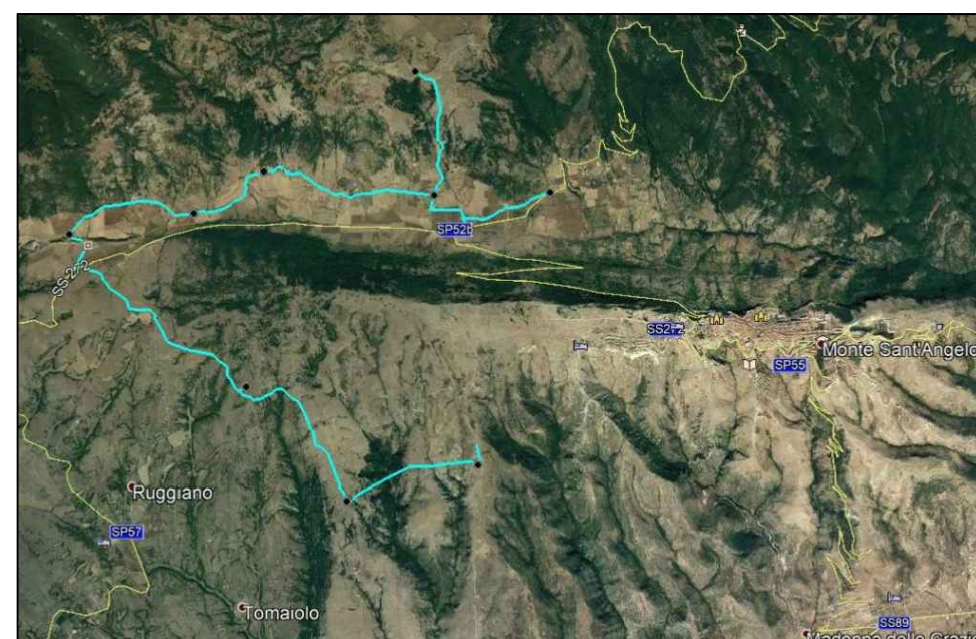





Consorzio di Bonifica Montana del Gargano
 Viale Cristoforo Colombo n. 243
 71121 Foggia (FG)
www.bonificadelgargano.it
info@bonificadelgargano.it



REALIZZAZIONE DI UN ACQUEDOTTO RURALE A SERVIZIO DELLE COMUNITA' AGRICOLE PRESENTI SUL TERRITORIO MONTANO DI MONTE SANT'ANGELO (FG)

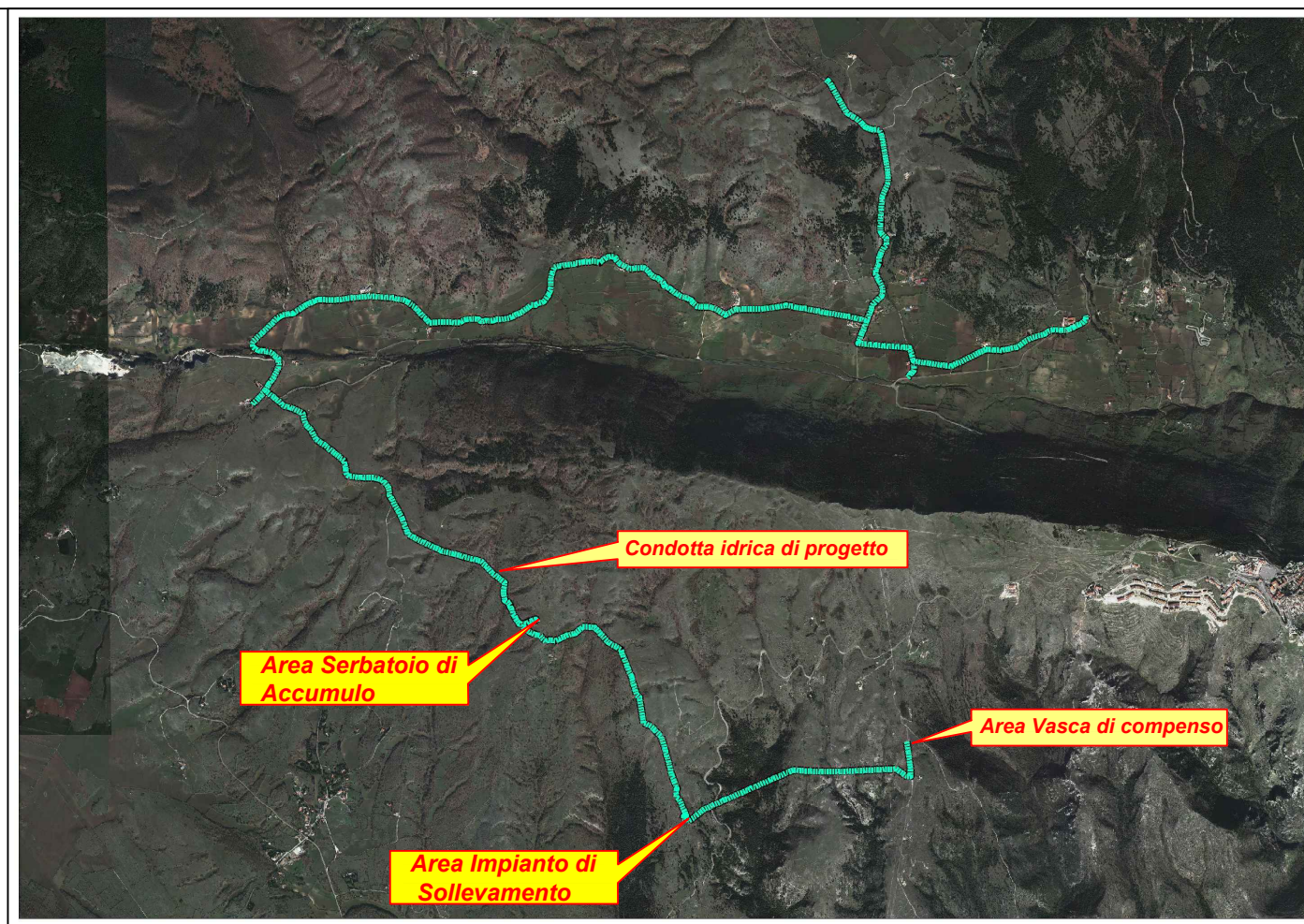


PROGETTO DEFINITIVO

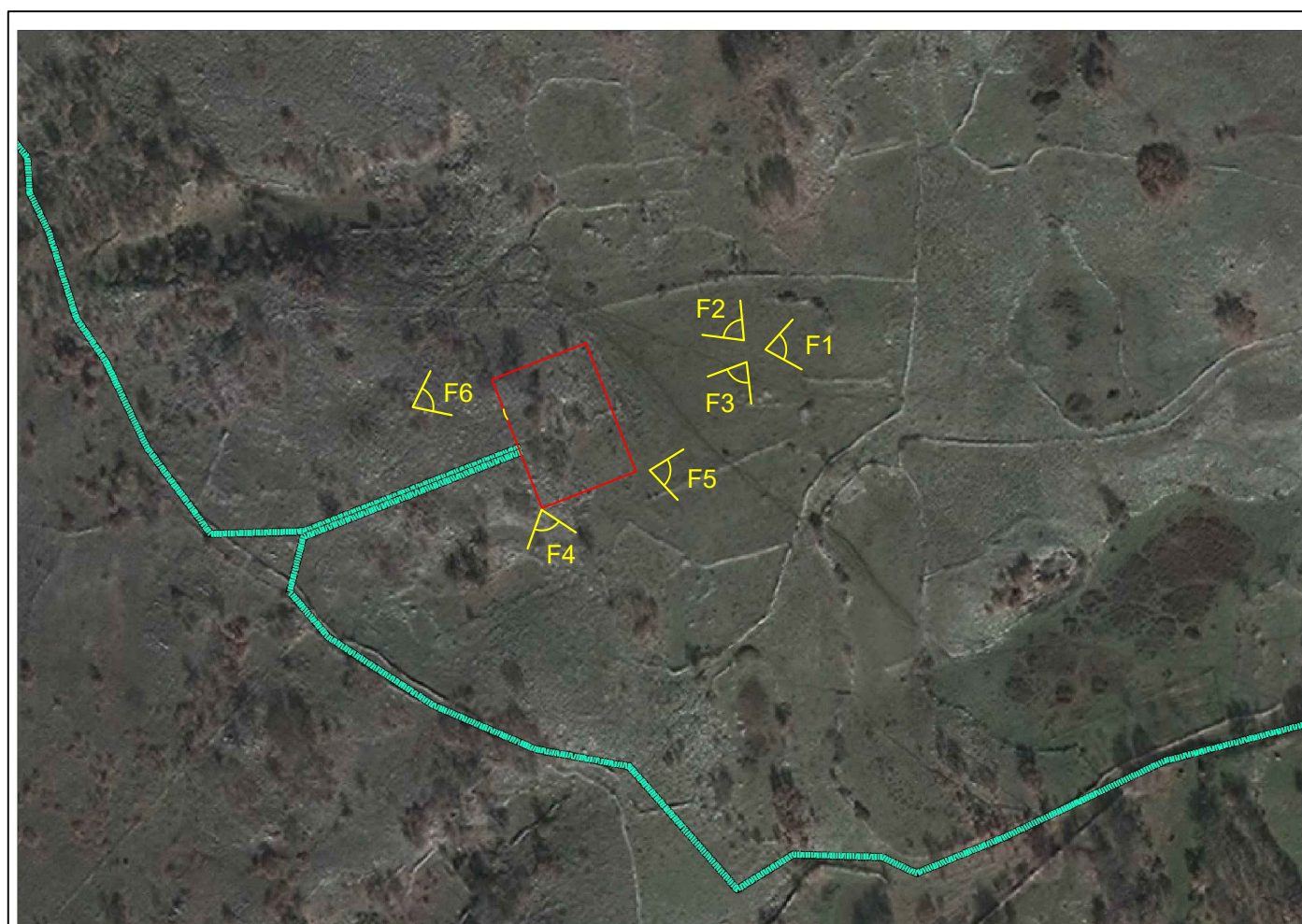
DATA: Aprile 2020
 RILIEVO FOTOGRAFICO STATO DI FATTO
 AREA SERBATOIO DI ACCUMULO Tav. S-ARCH 11.2
 REV. 00
 REDATTO DA : Settore Tecnico - Agrario
 Consorzio di Bonifica Montana del Gargano

Il Progettista
 Geom. Claudio DESTINO

Il Responsabile del Procedimento
 (Dott. Agr. Luciano CICIRETTI)



Stralcio Planimetrico su base Ortofoto - tracciato condotta idrica



Particolare Punti di ripresa Area Serbatoio di Accumulo



Foto F1



Foto F2



Foto F3



Foto F4



Foto F5



Foto F6

Sistemazione Esterna dell'area Serbatoio di Accumulo

