










LEGENDA

-  LINEA MEDIANA
-  DISTANZA MINIMA DALLA COSTA
-  TRACCIATO INDICATIVO DELLA CONDOTTA
-  PREVISTA UBICAZIONE PIATTAFORMA ANNAMARIA "A"
-  PREVISTA UBICAZIONE PIATTAFORMA ANNAMARIA "B"
-  PIATTAFORMA ESISTENTE BRENDA
-  PIATTAFORMA ESISTENTE IKA "A"

SCALA

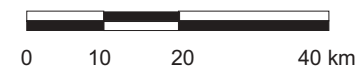


TAVOLA 1.1

SINTESI NON TECNICA
STUDIO DI IMPATTO
AMBIENTALE
PROGETTO DI COLTIVAZIONE
CAMPO ANNAMARIA

INQUADRAMENTO DEL SITO