

COMUNE DI TROPEA
PROVINCIA DI VIBO VALENTIA



P.O.R. Calabria FERS - FSE 2014-2020. Asse prioritario 7
Obiettivo specifico 7.2 - Azione 7.2.2

POTENZIAMENTO, RIQUALIFICAZIONE E MESSA IN SICUREZZA DEL PORTO DI TROPEA


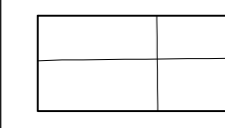

PROGETTO DEFINITIVO

CARTA DEL MODELLO DIGITALE DEL TERRENO
SCALA 1 : 2.500

L'impresa esecutrice	Il Responsabile Unico del procedimento
INGEAM Ingegneria geologia ambiente	ARCH. Gabriele Grisafio
<small>Via San Giuseppe Moscati, 89900 Vibo Valentia (VV) Tel. 0963 591253 e-mail: ingeam@ingeam.it pec: ingeam@pec.it</small>	

Commissa	Livello di progetto	Categoria dei lavori	Tipo elaborato	N. elaborato	REV	Data
2020/03	DEFINITIVO		RG	1	00	19/10/2020

LEGENDA

-  RETICOLO GEOGRAFICO WGS 84
-  RETICOLO CHILOMETRICO UTM WGS 84
-  DTM