

LEGENDA











-  CONDOTTA ESISTENTE
-  CONDOTTA FUTURA
-  PIATTAFORMA ITALIANA
-  PIATTAFORMA CROATA
-  PIATTAFORMA NUOVA
-  POZZO
-  COSTA CROATA
-  COSTA ITALIANA
-  TRACCIATO INDICATIVO DELLA CONDOTTA
-  LINEA MEDIANA

TAVOLA 3.1a

SINTESI NON TECNICA
STUDIO DI IMPATTO
AMBIENTALE
PROGETTO DI COLTIVAZIONE
CAMPO ANNAMARIA

STRUTTURA CAMPO GAS ANNAMARIA
E CAMPI LIMITROFI

RIFERIMENTO

Izradlo: Gordan Brzica, dipl. Inz
Software MapPro v2.0

SCALE

