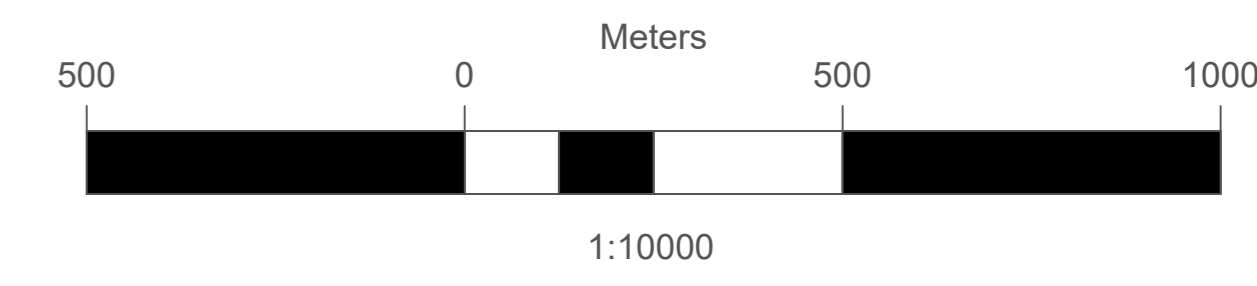




KEY MAP



LEGENDA

-  Aerogeneratori da dismettere
-  Aerogeneratori in progetto
-  Strade e piazzole da dismettere
-  Strade e piazzole in progetto
-  Cavidotti interrati 33 kV
-  Cavidotti interrati 150 kV
-  Area di studio (buffer 1 km)
-  Vincolo idrogeologico



00		2021.01.19		Prima emissione		N. Nuova		M. Testi		L. Laezza			
REV.	DATE	DESCRIPTION	PREPARED	CHECKED	APPROVED								
		PROJECT: INTEGRALE RICOSTRUZIONE DELL'IMPIANTO EOLICO DI SCLAFANI BAGNI											
		FILE NAME: GRE.EEC.D.73.IT.W.11629.05.011.00 - Carta del vincolo idrogeologico		CLASSIFICATION: PUBLIC		FORMAT: A0		SCALE: 1:10.000		PLOT SCALE: 1:1		SHEET: 1 di 1	
Engineering & Construction EGP VALIDATION		UTILIZATION SCOPE: BASIC DESIGN		TITLE: Carta del vincolo idrogeologico									
VALIDATED BY:	Icolofino		EGP CODE										
VERIFIED BY:	Magli	GROUP:	FUNCTION:	TYPE:	SECTOR:	COUNTRY:	TIC:	PLANT:	SYSTEM:	PROGRESSIVE:	REVISION:		
COORDINATIONS:	Land	GRE.EEC	D73	ITW116290501100									