

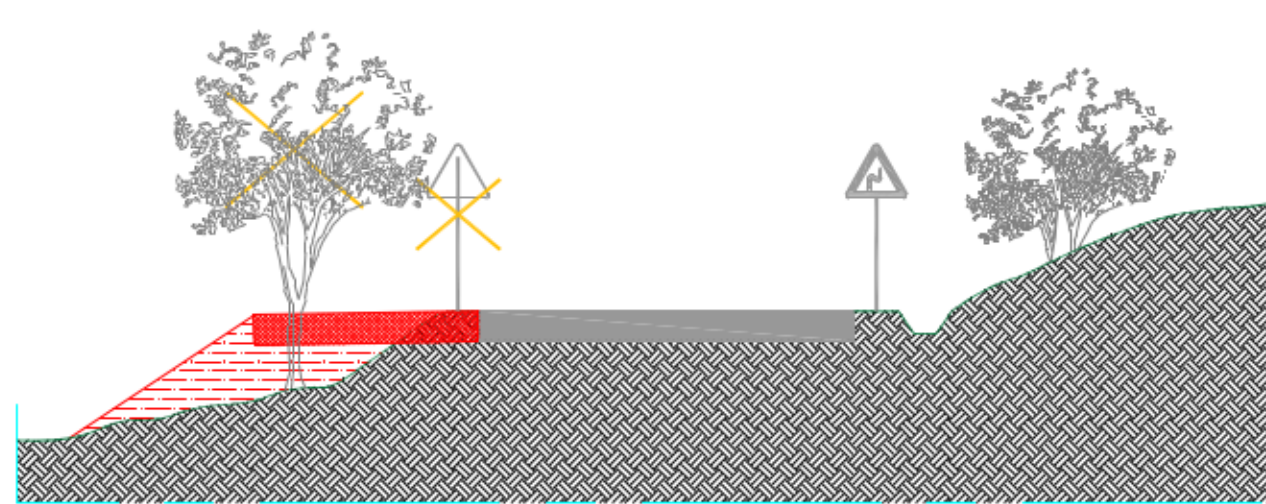


PERCORSO PORTO-DEVIAZIONE SP8 - INGRANDIMENTI scala 1: 100

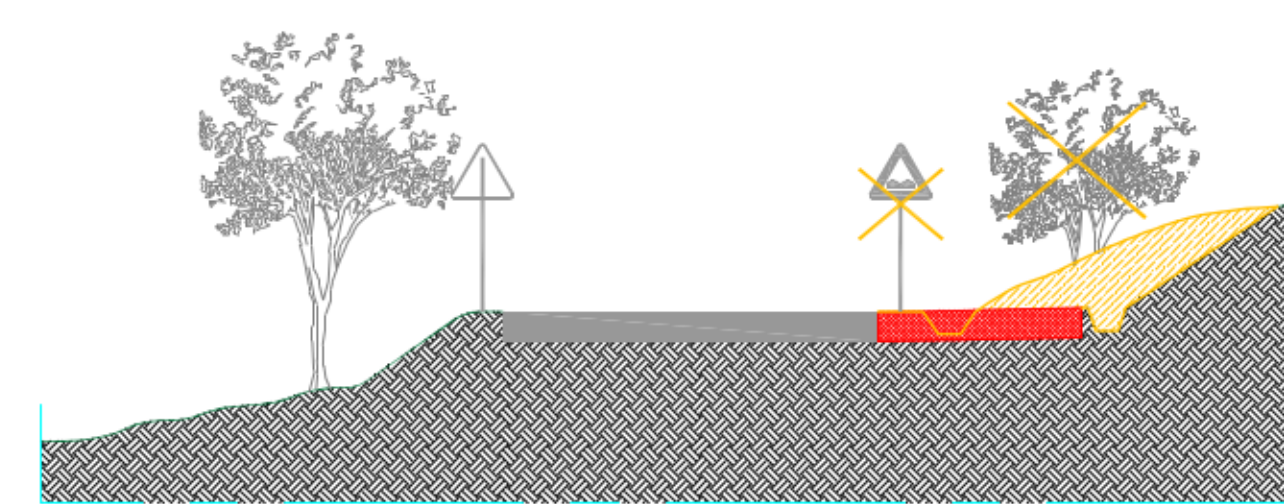


PERCORSO PORTO-DEVIAZIONE SP8 - INGRANDIMENTI scala 1: 100

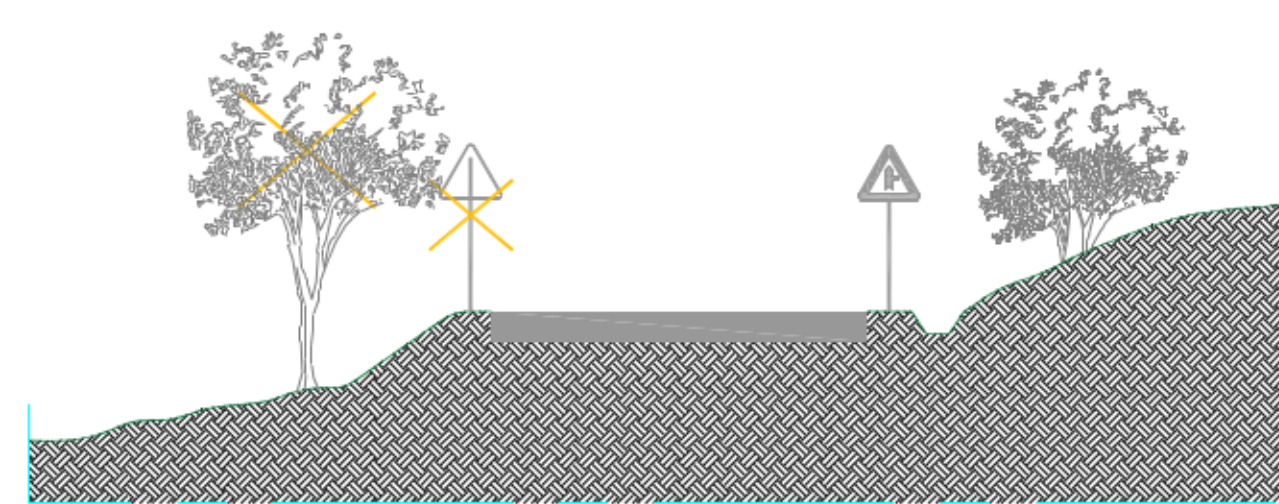
SEZIONI TIPICHE scala 1:100



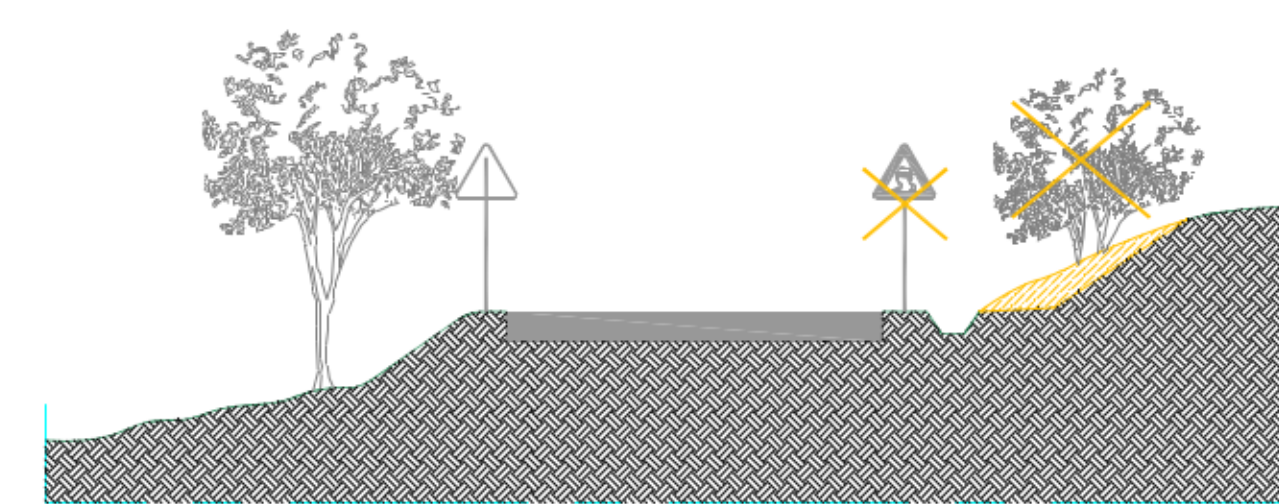
ALLARGAMENTO TIPO SEDE STRADALE LATO VALLE



ALLARGAMENTO TIPO SEDE STRADALE LATO MONTE



AREA DA RENDERE LIBERA LATO VALLE



AREA DA RENDERE LIBERA LATO MONTE



REV.	DATE	DESCRIPTION	PREPARED	CHECKED	APPROVED
00	04/12/2020	Prima emissione			

		PROJECT: <b>Costruzione dell'impianto solico di "Montemaggiore"</b>			
		FILE NAME: <b>096_PRC.D.73.173W.1.1402.01.000.00 - Interventi su viabilità esistente - Parte 3</b>			
CLASSIFICATION	PUBLIC	FORMAT	A0	SCALE	1:100
UTILIZATION SCOPE	BASIC DESIGN	PLANT		PLOT SCALE	1:1
TITLE: <b>Interventi su viabilità esistente - Parte 3</b>		SHEET: <b>1</b> of 4			

GROUP: <b>GREEECD73</b>	FUNCTION: <b>D73</b>	TITLE: <b>ITW11162911500500</b>
-------------------------	----------------------	---------------------------------