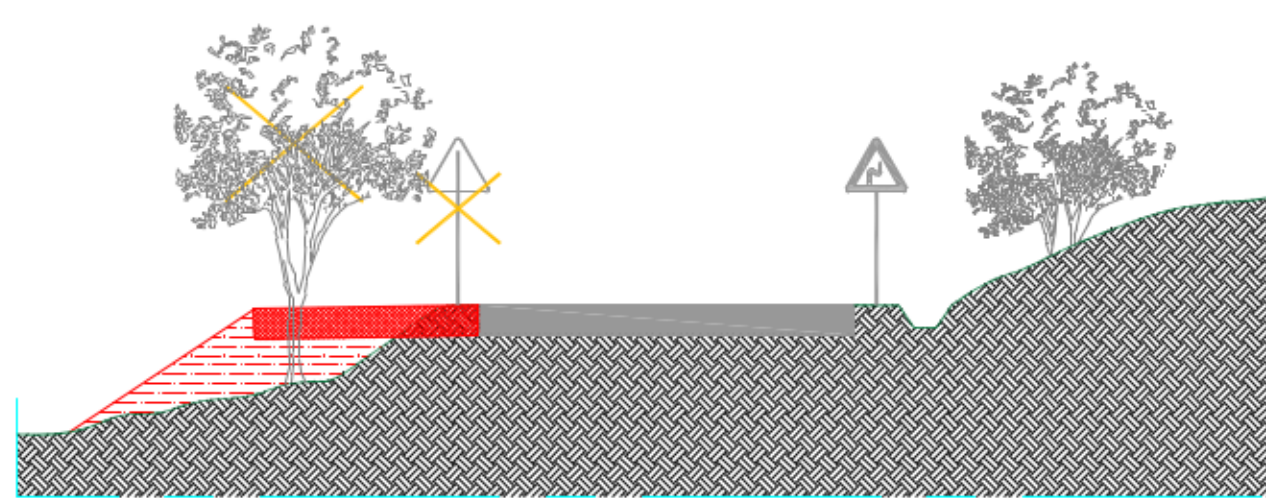


PERCORSO PORTO-DEVIAZIONE SP8 - INGRANDIMENTI scala 1: 100

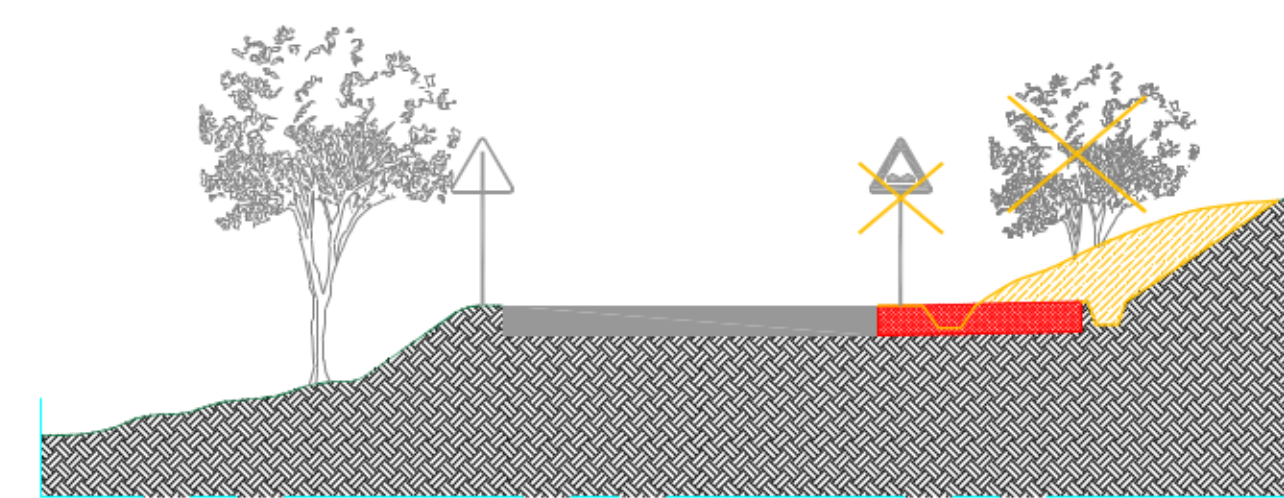


PERCORSO PORTO-DEVIAZIONE SP8 - INGRANDIMENTI scala 1: 100

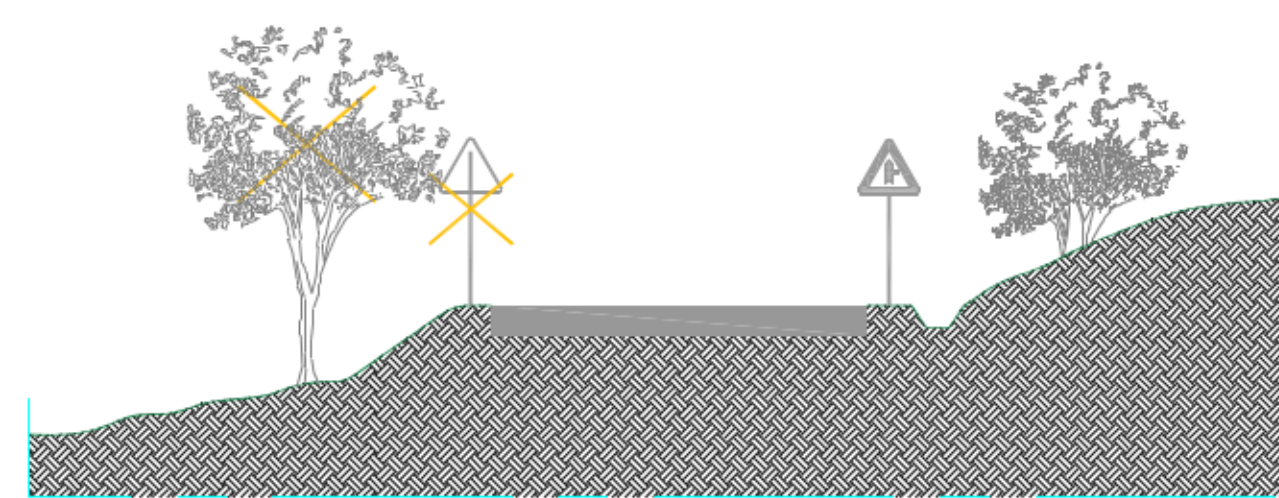
SEZIONI TIPICHE scala 1:100



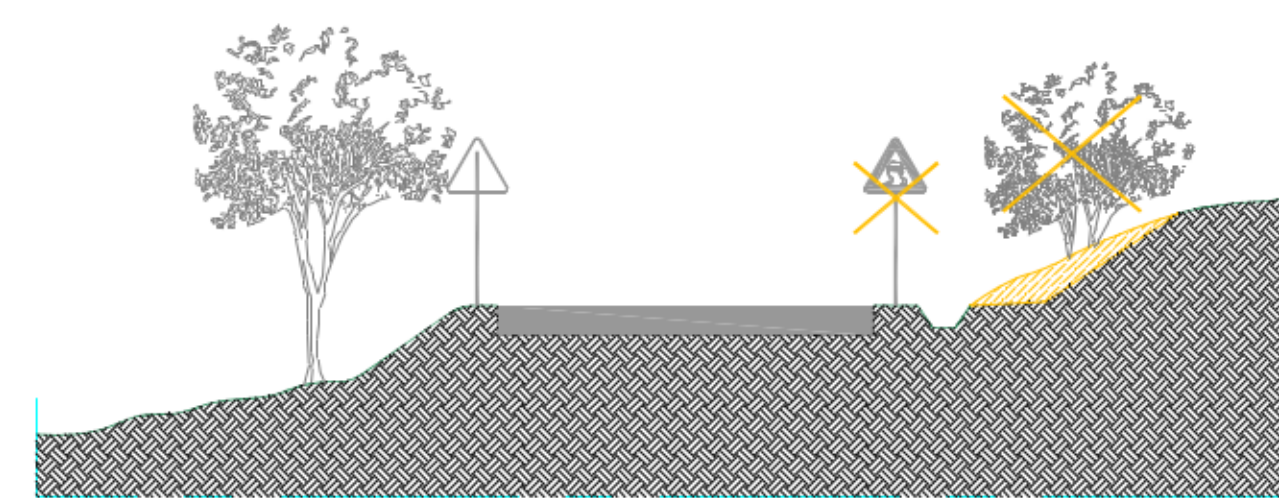
ALLARGAMENTO TIPO SEDE STRADALE LATO VALLE



ALLARGAMENTO TIPO SEDE STRADALE LATO MONTE



AREA DA RENDERE LIBERA LATO VALLE



AREA DA RENDERE LIBERA LATO MONTE



REV.	DATE	DESCRIPTION	PREPARED	CHECKED	APPROVED
00	04/12/2020	Prima emissione			

PROJECT: <b>Costruzione dell'impianto eolico di "Montemaggiore"</b>	
FILE NAME: <b>ONE_PRC.D73.ITW11500500 - Interventi su viabilità esistente - Parte 3</b>	
CLASSIFICATION: <b>PUBLIC</b>	FORM: <b>A0</b>
UTILIZATION SCOPE: <b>BASIC DESIGN</b>	TITLE: <b>Interventi su viabilità esistente - Parte 3</b>
SCALE: <b>1:100</b>	PLOT SCALE: <b>1:1</b>
SHEET: <b>4</b>	of <b>4</b>

GROUP: <b>EGP VALIDATION</b>	EGP CODE: <b>ITW11500500</b>
DESIGNED BY: <b>L. Iacolino</b>	
CHECKED BY: <b>L. Iacolino</b>	
APPROVED BY: <b>Delella</b>	
COLLABORATION: <b>GREEECD73</b>	