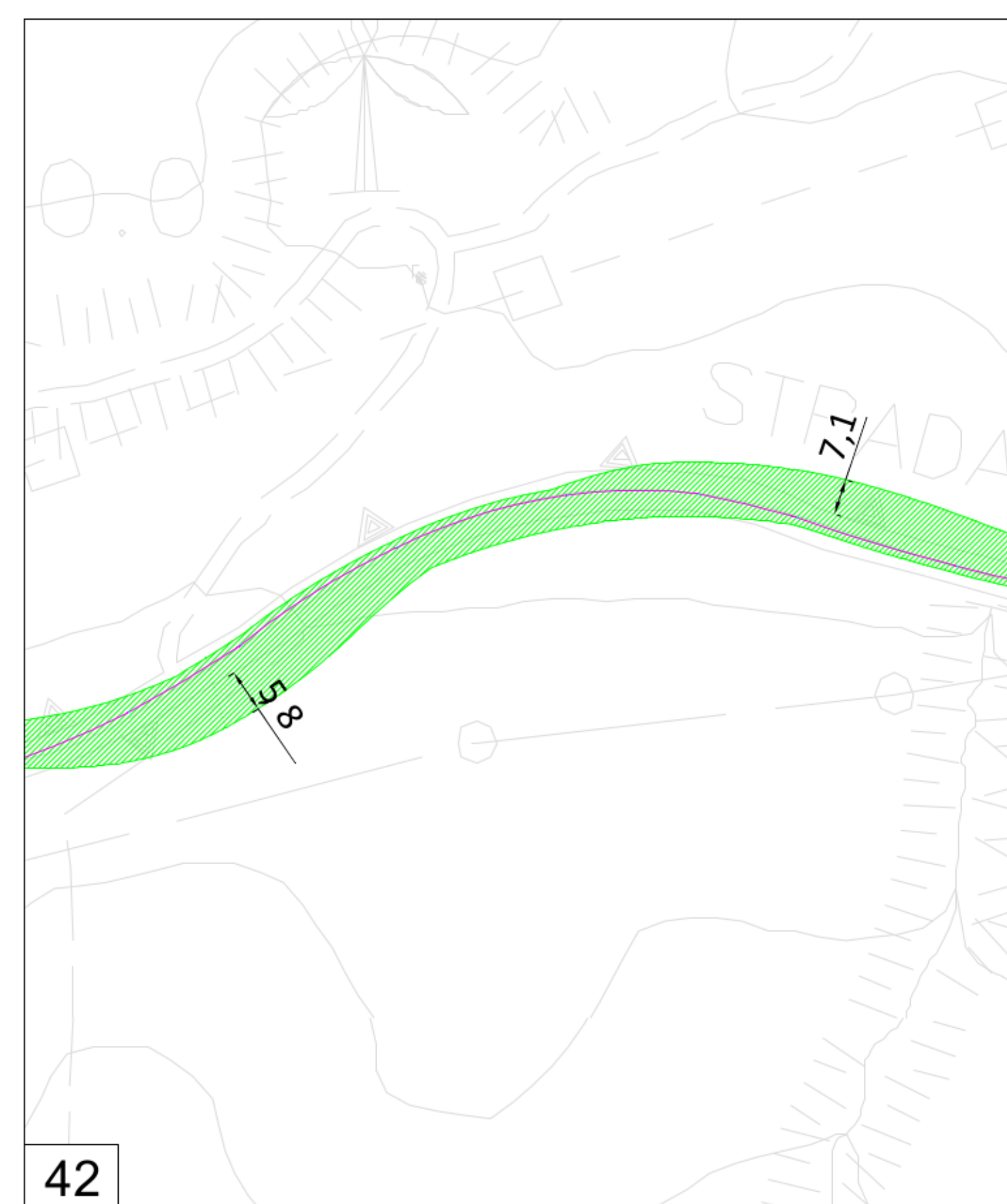
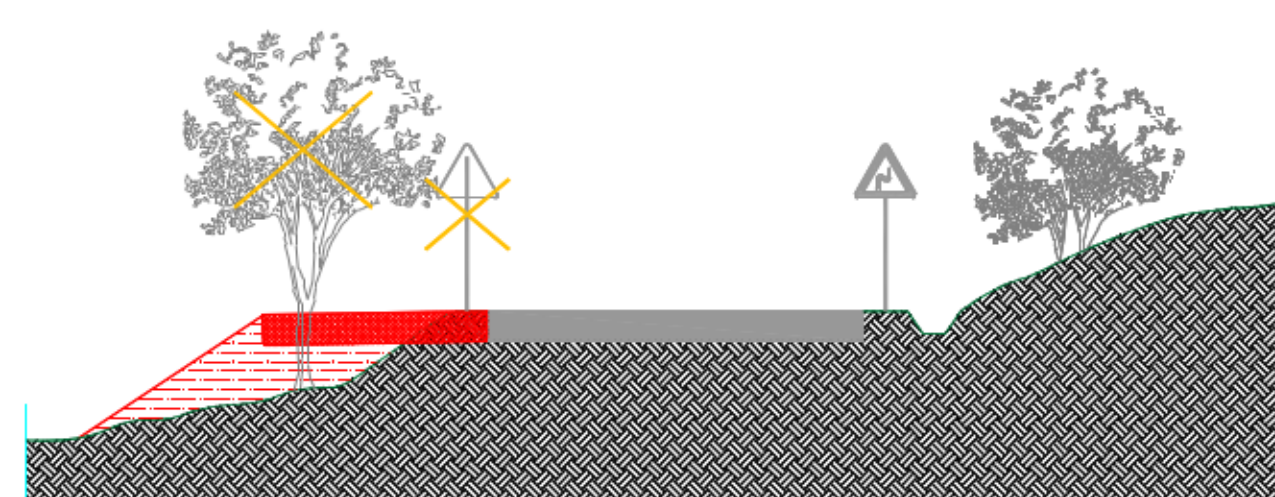


PERCORSO PORTO-DEVIAZIONE SP8 - INGRANDIMENTI scala 1: 100

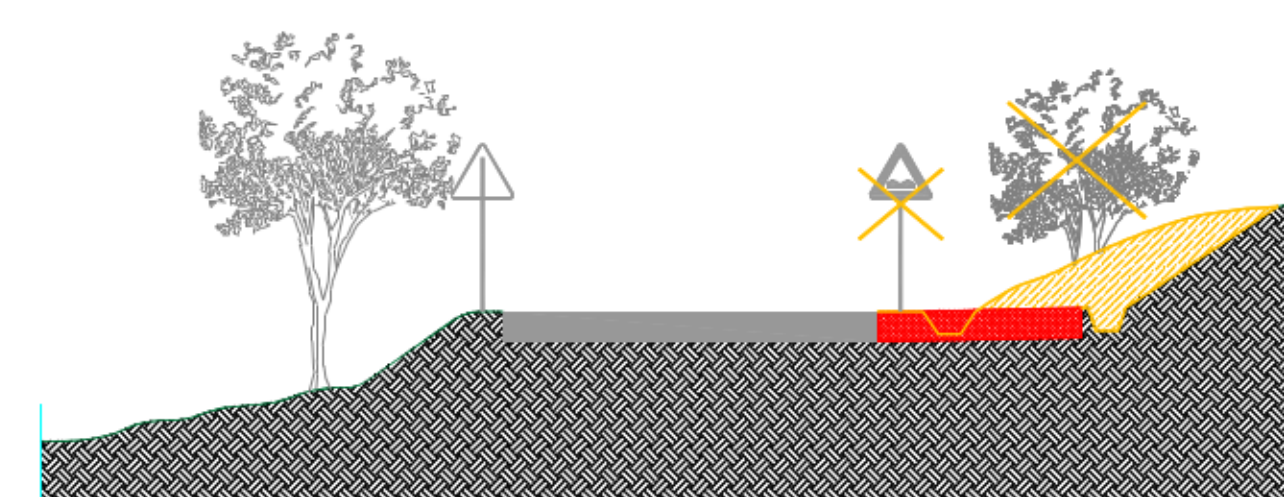


PERCORSO PORTO-DEVIAZIONE SP8 - INGRANDIMENTI scala 1: 100

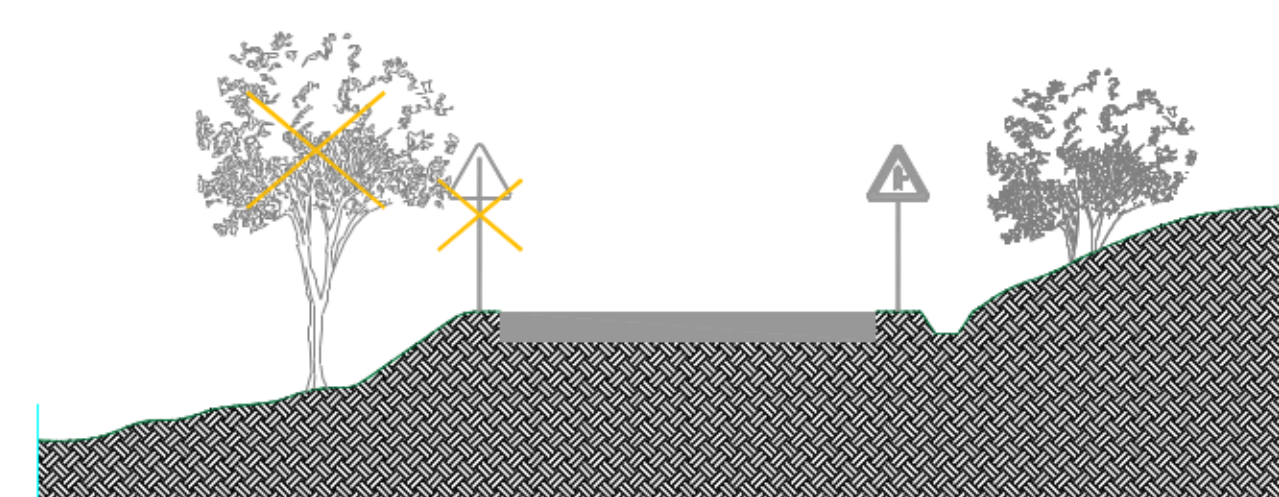
SEZIONI TIPICHE scala 1:100



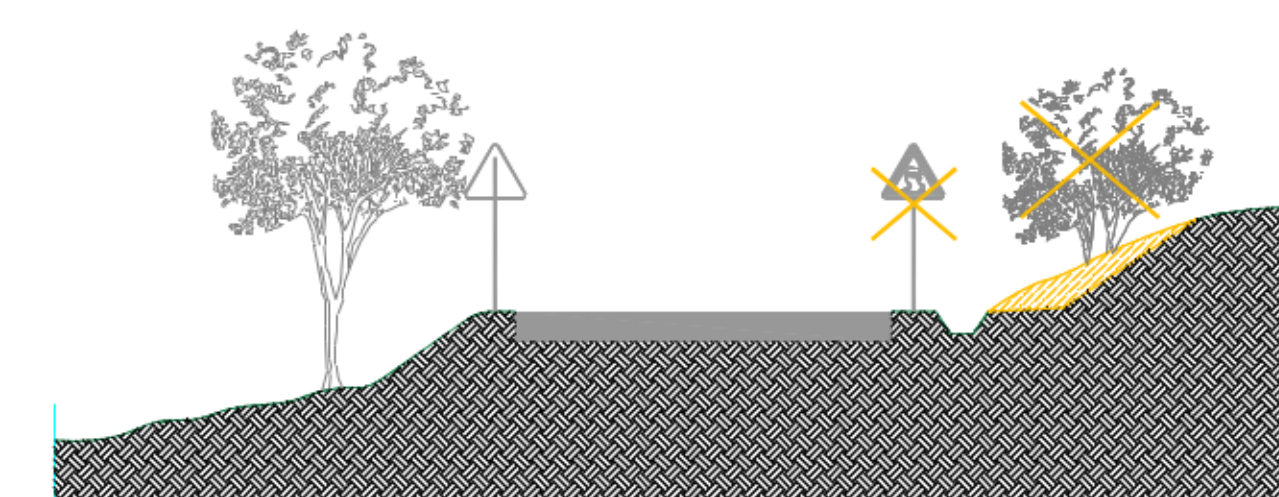
ALLARGAMENTO TIPO SEDE STRADALE LATO VALLE



ALLARGAMENTO TIPO SEDE STRADALE LATO MONTE



AREA DA RENDERE LIBERA LATO VALLE



AREA DA RENDERE LIBERA LATO MONTE



REV.	DATE	DESCRIPTION	PREPARED	CHECKED	APPROVED
00	04/12/2020	Prima emissione			

		<b>Progetto:</b> Costruzione dell'impianto eolico di "Montemaggiore"			
		<b>Titolo:</b> Interventi su viabilità esistente - Parte 4			
CLASSIFICATION: PUBLIC UTILIZATION SCOPE: BASIC DESIGN	FORMAT: A0 TITLE: Interventi su viabilità esistente - Parte 4	SCALE: 1:100 EGP CODE:	PLOT SCALE: 1:1 SHEET: 2 of 3		
VALIDATED BY: L. Iacolino DRAWN BY: L. Iacolino COLLABORATORS: Delella	GROUP: GREEECD FUNCTION: D73 TYPE: ITW1162915500600	COUNTRY: IT SEC. PLANT:	SYSTEM:	PROCEDURE:	REVISION: