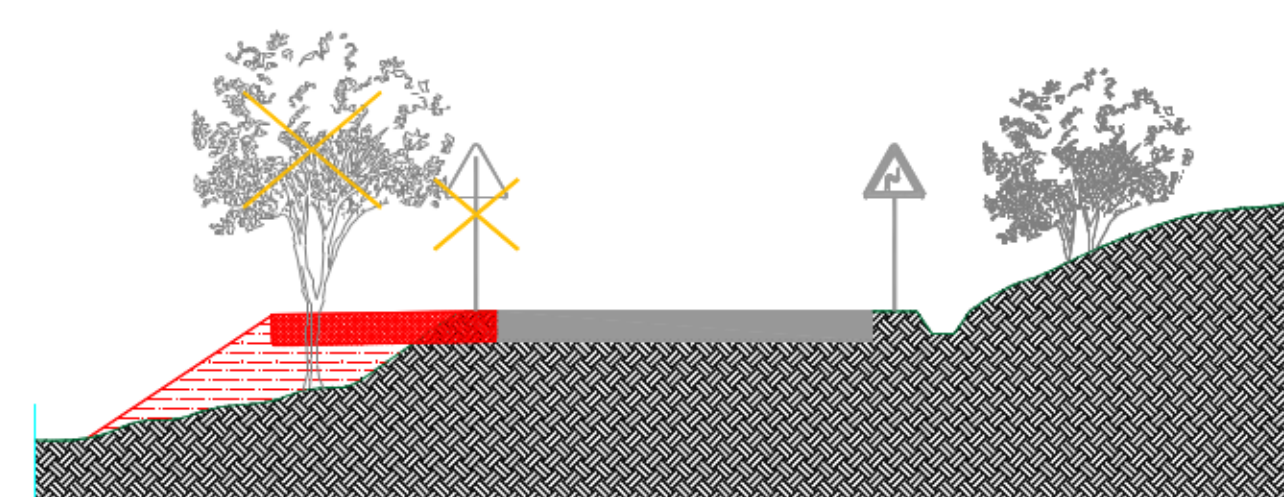
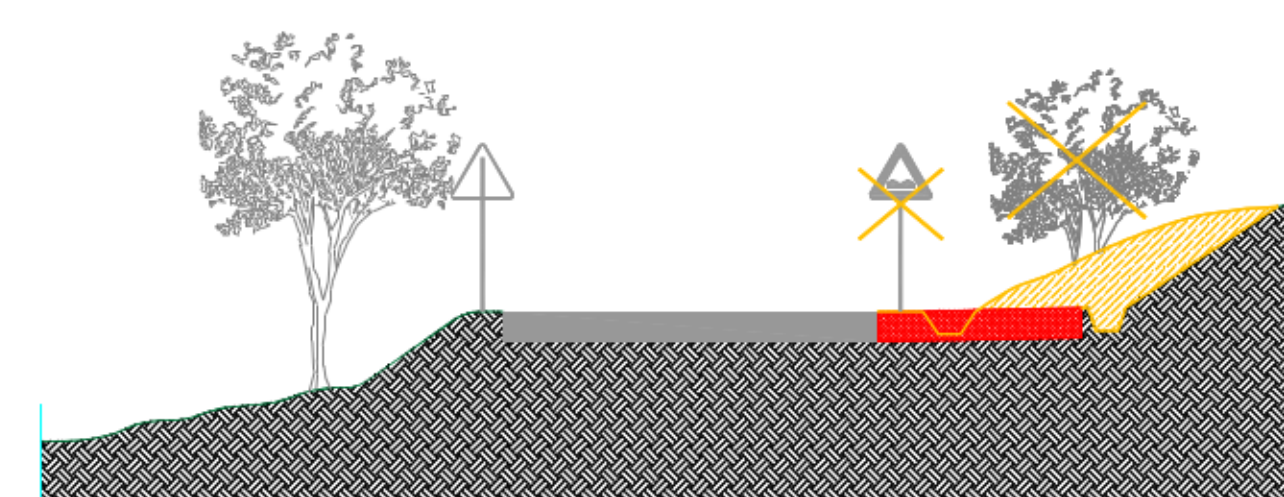


PERCORSO PORTO-DEVIAZIONE SP8 - INGRANDIMENTI
scala 1: 100

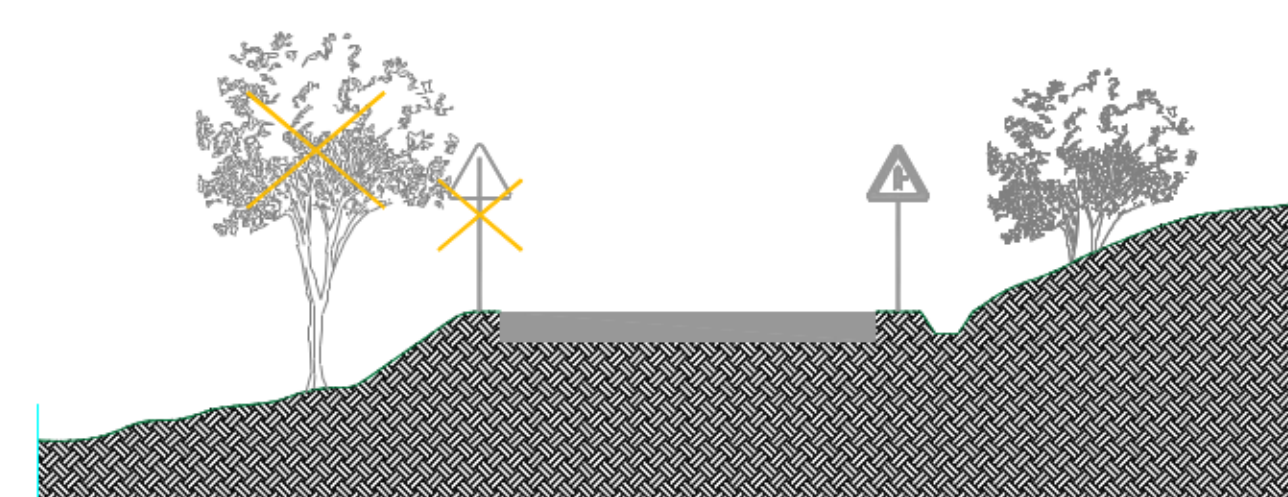
SEZIONI TIPICHE scala 1:100



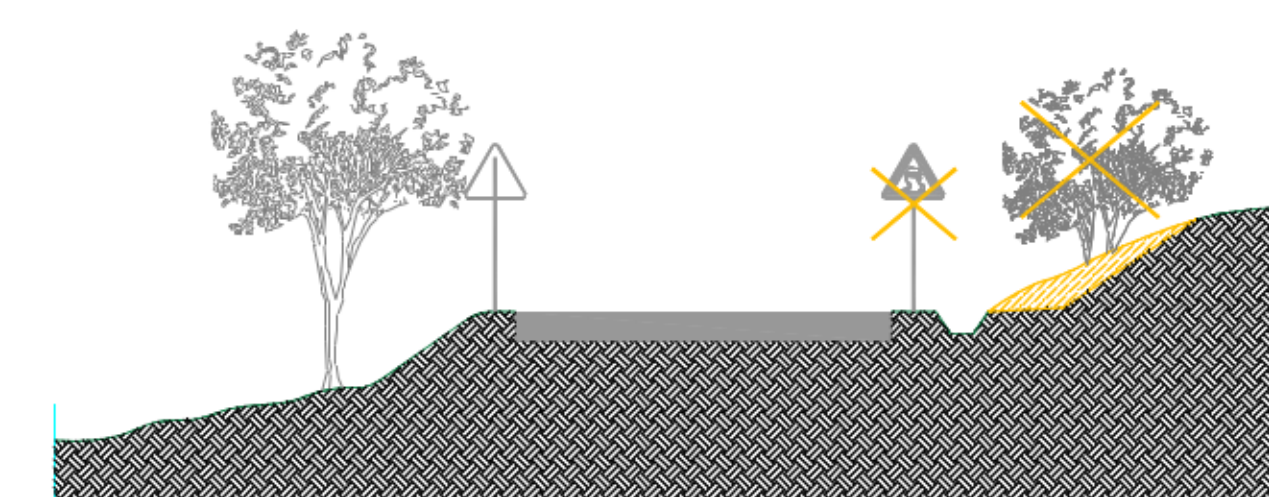
ALLARGAMENTO TIPO SEDE STRADALE
LATO VALLE



ALLARGAMENTO TIPO SEDE STRADALE
LATO MONTE



AREA DA RENDERE LIBERA
LATO VALLE



AREA DA RENDERE LIBERA
LATO MONTE



REV.	DATE	DESCRIZIONE	PREPARED	CHIEVED	APPROVED
00	04/12/2020	Prima emissione			
		PROJECT: Costruzione dell'impianto eolico di "Montemaggiore"			
		FILE NAME: 006_PRC.D.73.73W.1162_01.001.00 - Interventi su viabilità esistente - Parte 4			
Engineering & Construction EGP VALIDATION		CLASSIFICATION: PUBLIC	FORMAT: A0	SCALE: 1:100	PLOT SCALE: 1:1
VALIDATED BY: L. Iacolino		UTILIZATION SCOPE: BASIC DESIGN		SHEET: 3 of 3	
VIEWED BY: L. Iacolino		TITLE: Interventi su viabilità esistente - Parte 4			
COLLABORATION: Debitone		EGP CODE: GREEECD73 ITW1162911500600			