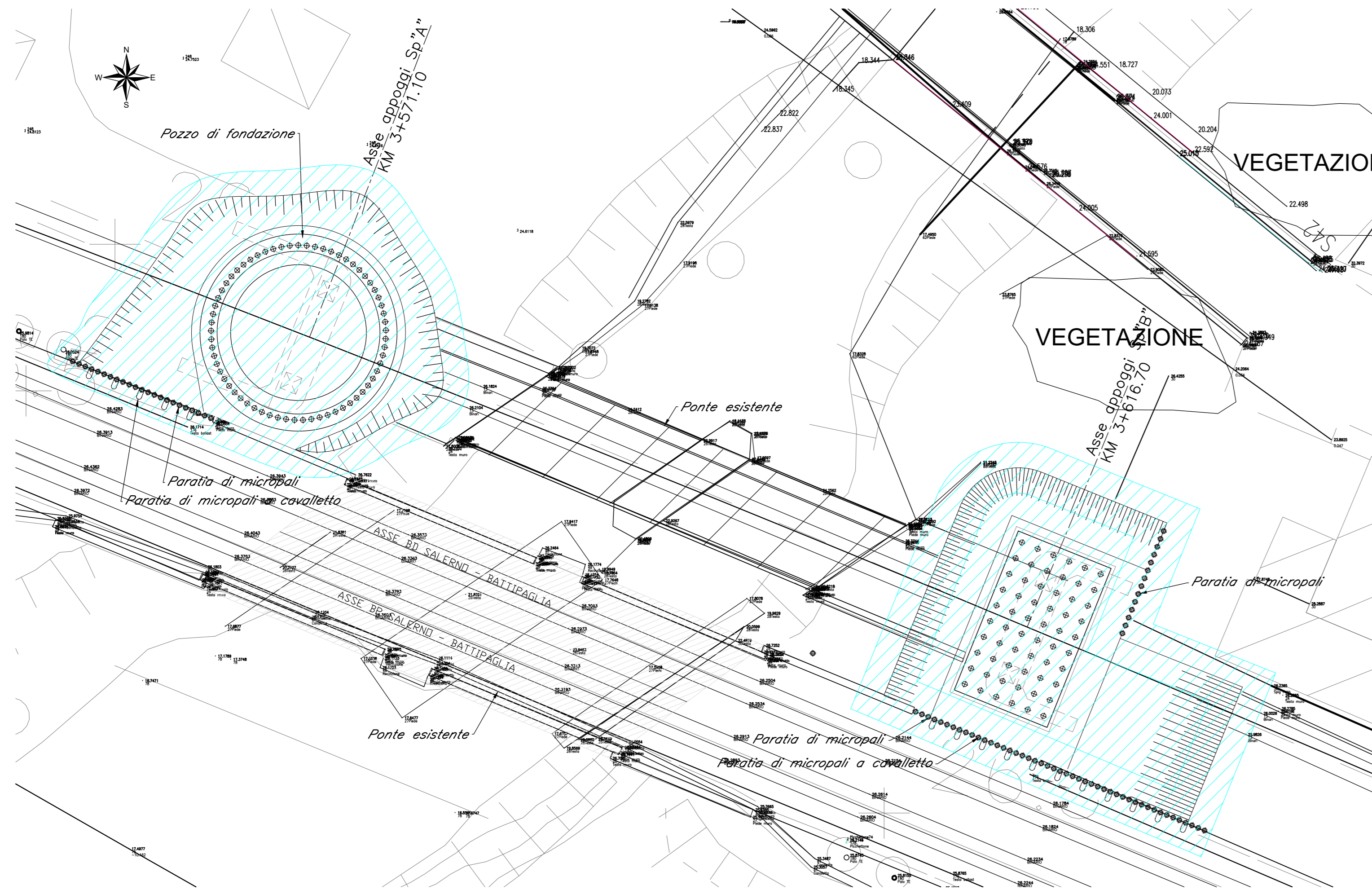
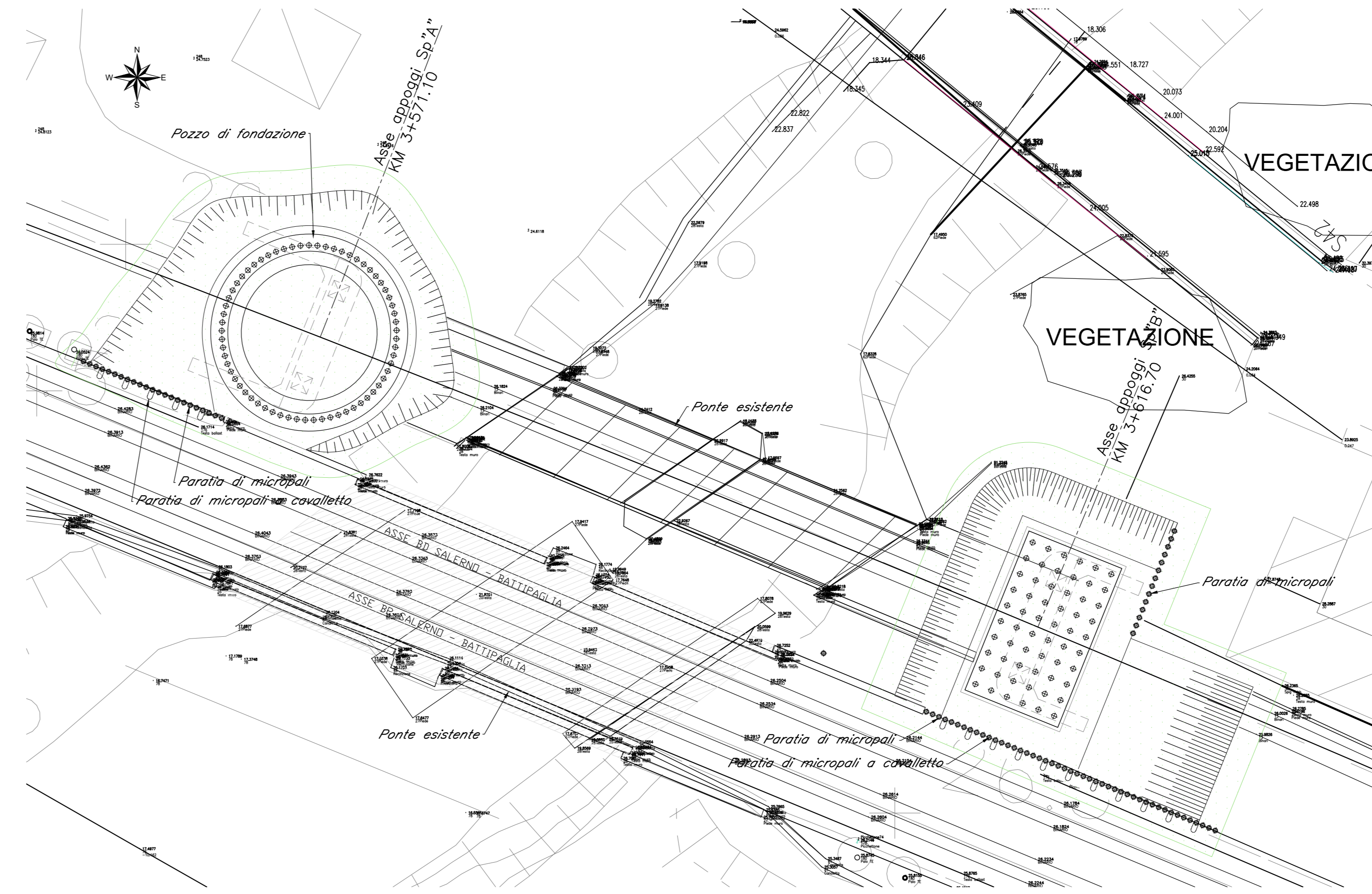


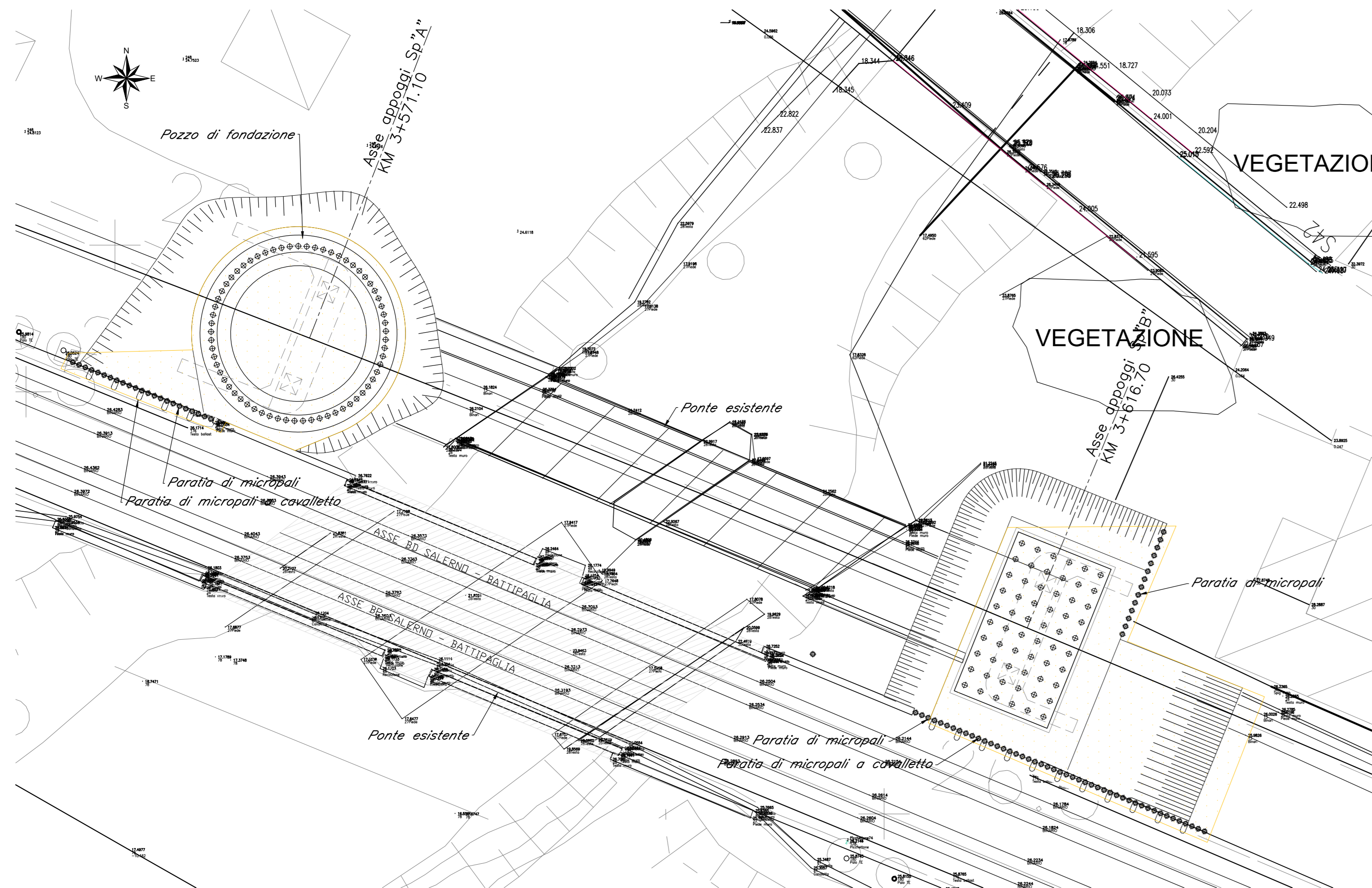
Planimetria – Bonifica di superficie
Scala 1:200



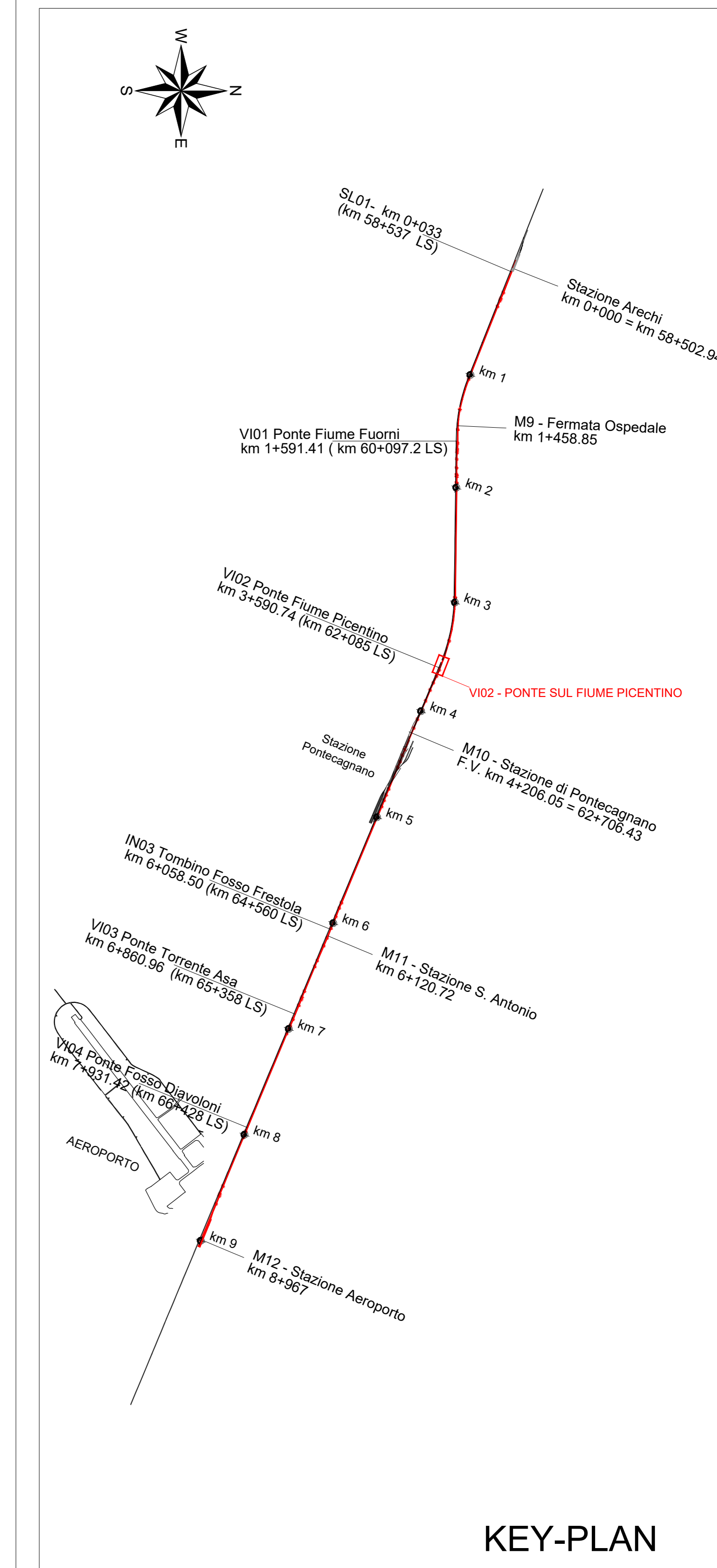
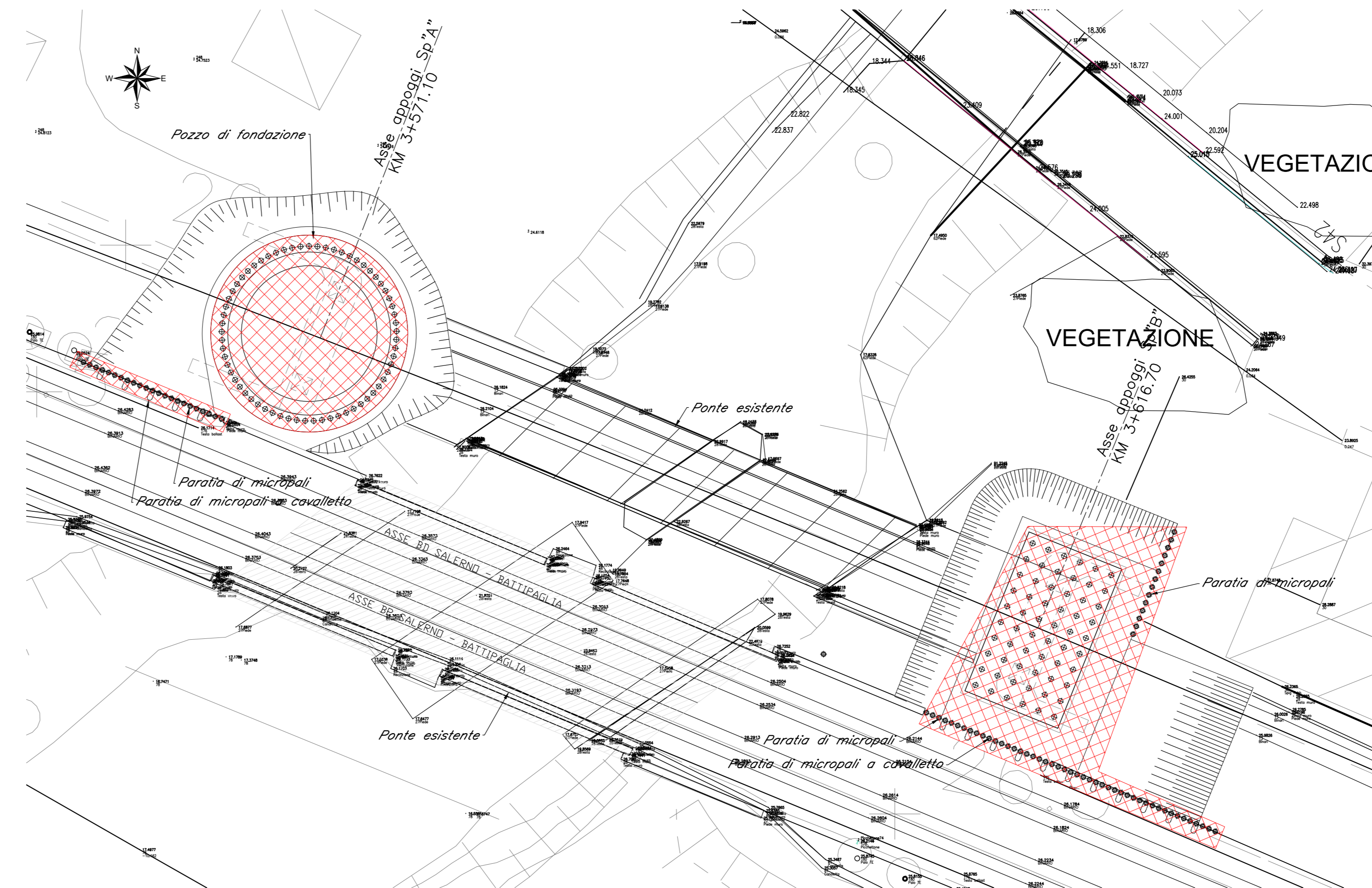
Planimetria – Bonifica profonda I
Scala 1:200



Planimetria – Bonifica profonda II
Scala 1:200



Planimetria – Bonifica profonda III
Scala 1:200



NOTA: per le caratteristiche dei materiali e per le incidenze si rimanda all'elaborato "NN1X000091TV00000001"

SCHEMA BONIFICA DA ORDIGNI ESPLOSIVI PROFONDA

SEZIONE

Plano campagna
r = 2,00
gotta = 1
1^a trivellazione
gotta = 3
2^a trivellazione
gotta = 5
3^a trivellazione

DESCRIZIONE DEGLI INTERVENTI DI B.O.E.

In ragione delle opere in progetto si distinguono tre diverse tipologie d'intervento di bonifica:

- 1) tutte le aree interessate da lavori di qualunque tipo, comprendendosi tra queste anche quelle di cantiere e piste di servizio, saranno soggette a bonifica di tipo superficiale con garanzia fino ad 1,00 m di profondità, e comunque con la metodologia prevista dal Genio Militare competente;
- 2) aree interessate da lavori di adeguamento del rilevato esistente; aree interessate da rilevati provvisori per deviazioni stradali; con relative zone marginali (collette e fossi di guardia); tutte le predette aree verranno sottoposte a bonifica profonda mediante trivellazione fino alla profondità di 2,00 m dal p.c. con garanzia pari alla profondità del foro, e comunque con limiti e metodologie prescritti dal Genio Militare competente;
- 3) per aree interessate da scavi profondi si rende necessaria una bonifica profonda con garanzia fino al piano di imposta delle opere con le seguenti due limitazioni:
 - a. la profondità massima di indagine non sarà superiore a 5,00 m dal p.c. e, comunque, in cui dovessero essere presenti, nell'ambito dei primi 5,00 m dal p.c., banchi rocciosi o masse compatte, esse costituiranno il limite di indagine di bonifica;
 - b. La metodologia e prescrizioni sono comunque dettate dal Genio Militare competente.

LEGENDA QUANTITA' BONIFICA DA ORDIGNI RESIDUATI BELLCICI

ATTIVITA'	Superficie [mq]
BONIFICA DI SUPERFICIE La bonifica di superficie (propedeutica a qualsiasi bonifica profonda) per la ricerca, localizzazione e rimozione di mine, ordigni ed altri manufatti bellici interrati, in assenza di acqua, fino a cm 100 di profondità dal p.c., va eseguita con l'impiego di apparecchi rilevatori su tutta l'area interessata dai lavori più un'area di sicurezza di m 1,50 lungo il perimetro della predetta area	677
BONIFICA PROFONDA I per la ricerca fino a 3m di profondità dal p.c., da eseguirsi su tutta l'area interessata dai lavori più un'area di sicurezza di 1,5m lungo il perimetro della predetta area. La bonifica di superficie e' propedeutica a qualsiasi bonifica profonda.	677
BONIFICA PROFONDA II con trivellazioni aperte fino a m 5,00 con garanzia fino a m 6,00 a partire dal p.c. e comunque fino a rifiuto di roccia e/o ghiaia compatta e/o argilla compatta, da eseguirsi su tutte le aree in cui verranno eseguiti scavi superiori a m 3,00 e fino a m 5,00 e dove verranno realizzate opere a carattere permanente	361
BONIFICA PROFONDA III con trivellazioni spinte fino a m 7,00 con garanzia fino a m 8,00 a partire dal p.c. e comunque fino a rifiuto di roccia e/o ghiaia compatta e/o argilla compatta, da eseguirsi su tutte le aree in cui verranno eseguiti scavi superiori a m 5,00 e dove verranno realizzate opere in c.a. profonde	274

Quota di scavo

NOTA: Ogni lavorazione di bonifica profonda deve preventivamente prevedere la relativa bonifica di superficie

COMMITTENTE: **RFI RETE FERROVIARIA ITALIANA**
GRUPPO FERROVIE DELLO STATO ITALIANE

PROGETTAZIONE: **ITALFERR**
CORPORATE INFRASTRUCTURE DIVISION

U.O. OPERE CIVILI E GESTIONE DELLE VARIANTI

PROGETTO DEFINITIVO

LINEA SALERNO - PONTECAGNANO AEROPORTO
COMPLETAMENTO METROPOLITANA DI SALERNO
TRATTA ARECHI - PONTECAGNANO AEROPORTO

OPERE D'ARTE MAGGIORI
V102 - PONTE SUL FIUME PICENTINO
PLANIMETRIA B.O.E.

SCALA: 1:200

COMMESSA LOTTO FASE ENTE TIPO DOC. OPERA/DISCIPLINA Progr. REV.

NN1X 00 D 09 PZ V10201 001 A

Rev.	Descrizione	Redatto	Data	Verificato	Data	Approvato	Data	Autorizzato Data
A	Emesso Esecutivo	A. Pirelli	Set 2020	S. Pirelli	Set 2020	S. Pirelli	Set 2020	

File: NN1X00D09PZV10201001A.DWG n. Elab.: _____