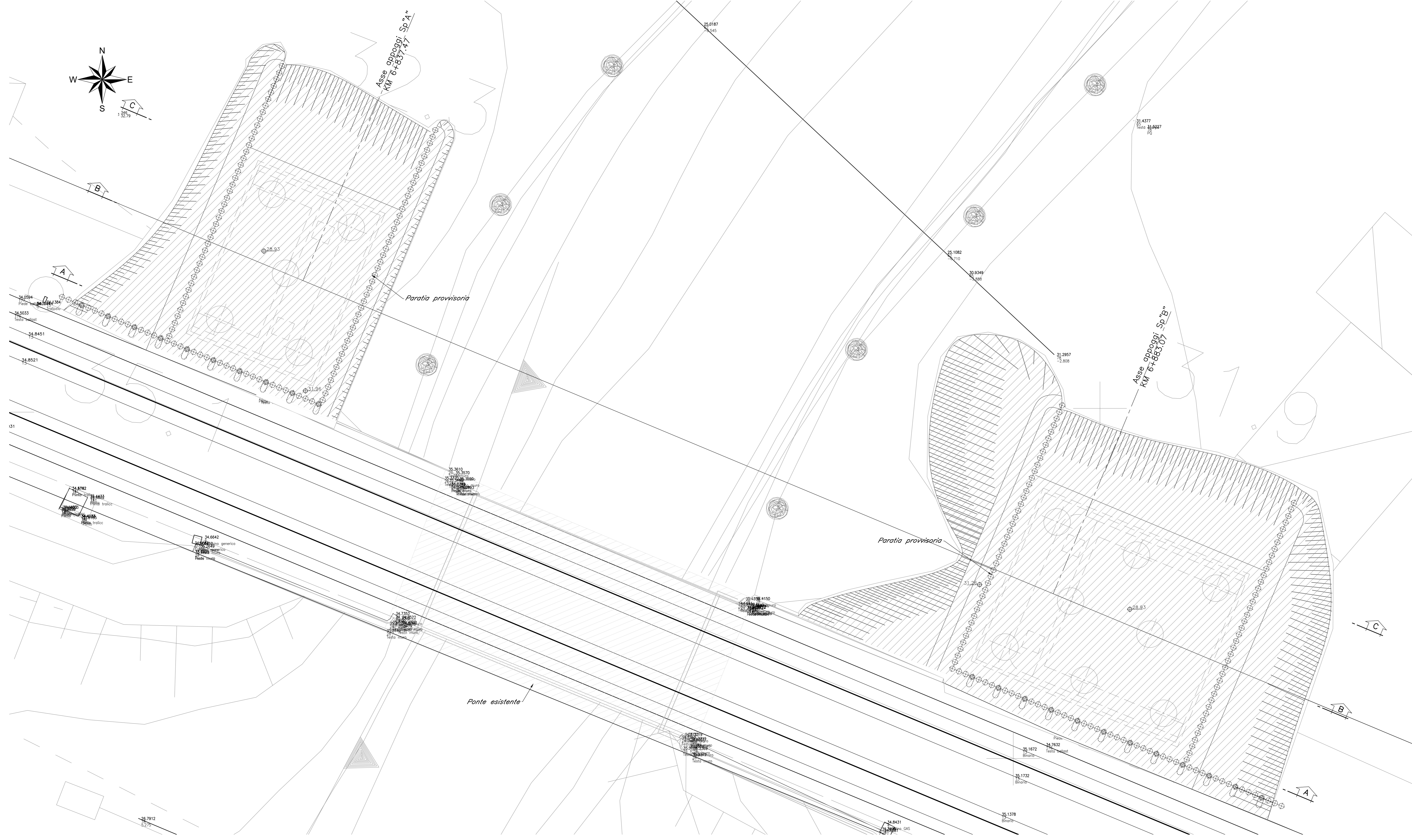
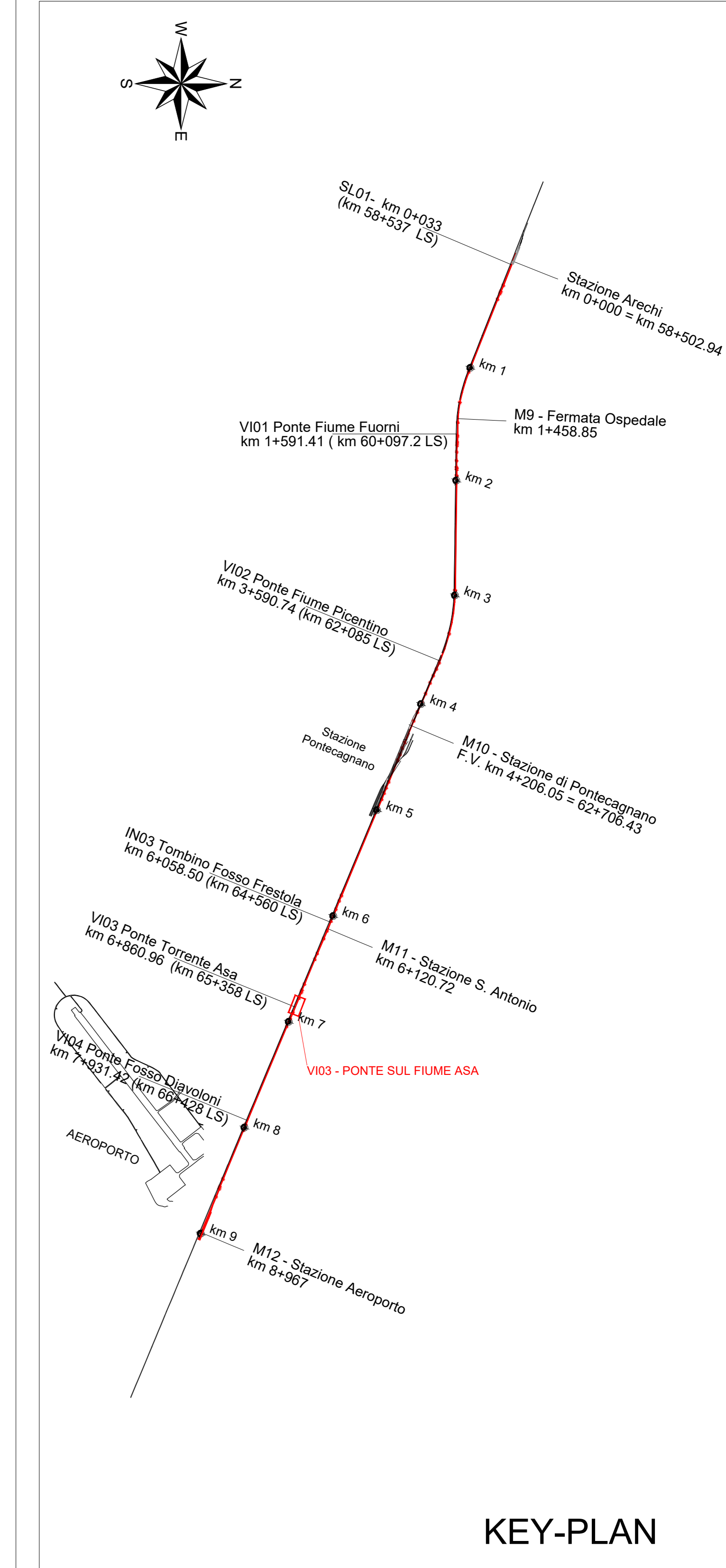
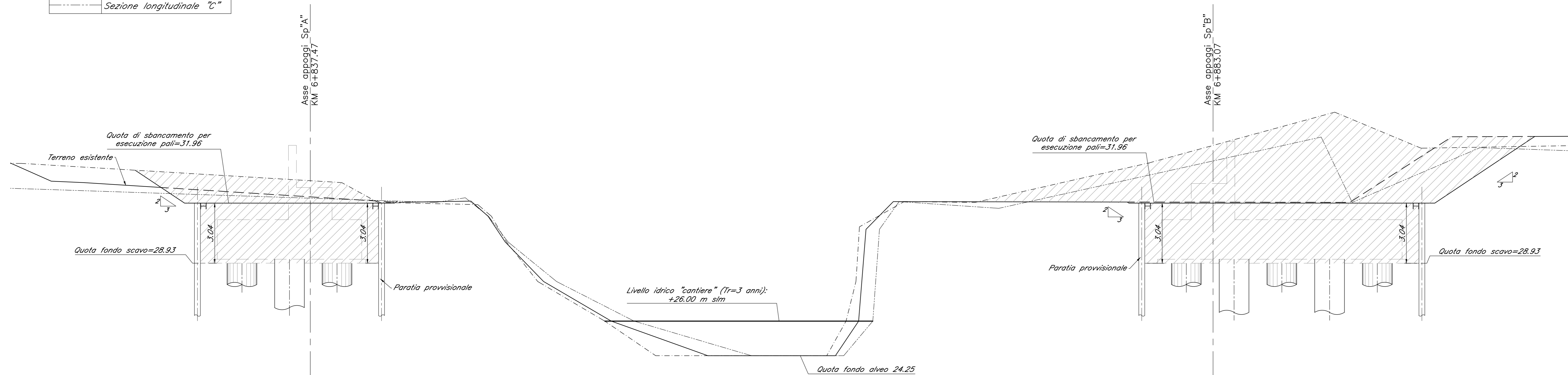


Planimetria
Scala 1:100



Profilo longitudinale
Scala 1:100

Legenda	
---	Sezione longitudinale "A"
---	Sezione longitudinale "B"
---	Sezione longitudinale "C"



KEY-PLAN

Totale Volumi di Scavo Lato Spalla A	1060,3 m ³
Totale Volumi di Scavo Lato Spalla B	2058,3 m ³
Totale Demolizioni	0 m ³

NOTA: per le caratteristiche dei materiali e per le incidenze si rimanda all'elaborato "NN1X000091TV00000001".

COMMITTENTE: **RFI** RETE FERROVIARIA ITALIANA GRUPPO FERROVIE DELLO STATO ITALIANE

PROGETTAZIONE: **ITALFERR** GRUPPO FERROVIE DELLO STATO ITALIANE

U.O. OPERE CIVILI E GESTIONE DELLE VARIANTI

PROGETTO DEFINITIVO

LINEA SALERNO - PONTECAGNANO AEROPORTO
COMPLETAMENTO METROPOLITANA DI SALERNO
TRATTA ARECHI - PONTECAGNANO AEROPORTO

OPERE D'ARTE MAGGIORI
 VI03 - PONTE SUL FIUME ASA
 Pianta scavi e sezioni longitudinali

SCALA: 1:100

COMMESSA	LOTTO	FASE	ENTE	TIPO DOC.	OPERA/DISCIPLINA	PROGR.	REV.
NN1X	00	09	PZ	VI0300	003	A	

Rev.	Descrizione	Redatto	Data	Verificato	Data	Approvato	Data	Autorizzato	Data
A	Emesso Esecutivo	A. Pirelli	Set 2020	A. Pirelli	Set 2020	A. Pirelli	Set 2020	A. Pirelli	Set 2020

File: NN1X00009PZVI0300003A.DWG n. Elab.: