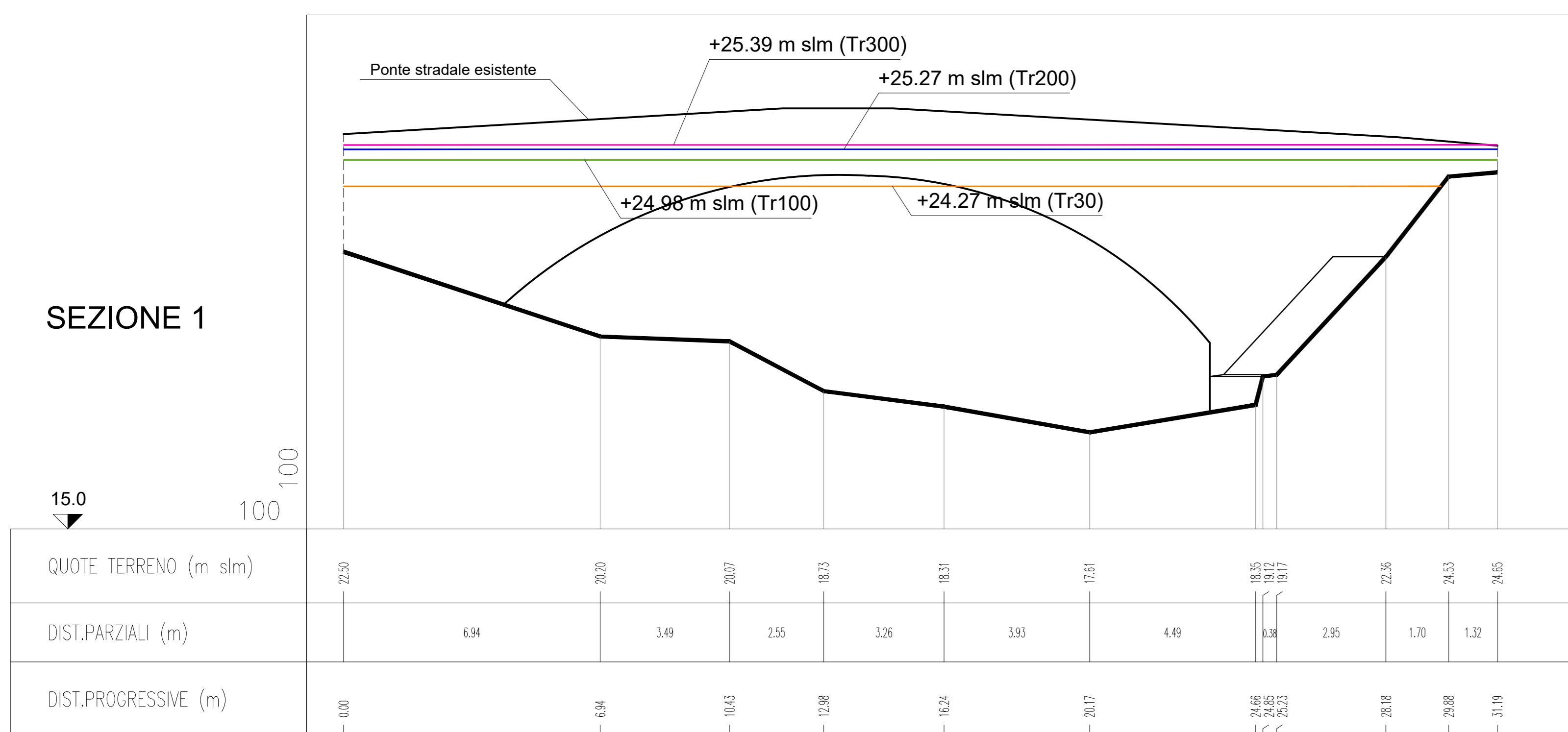
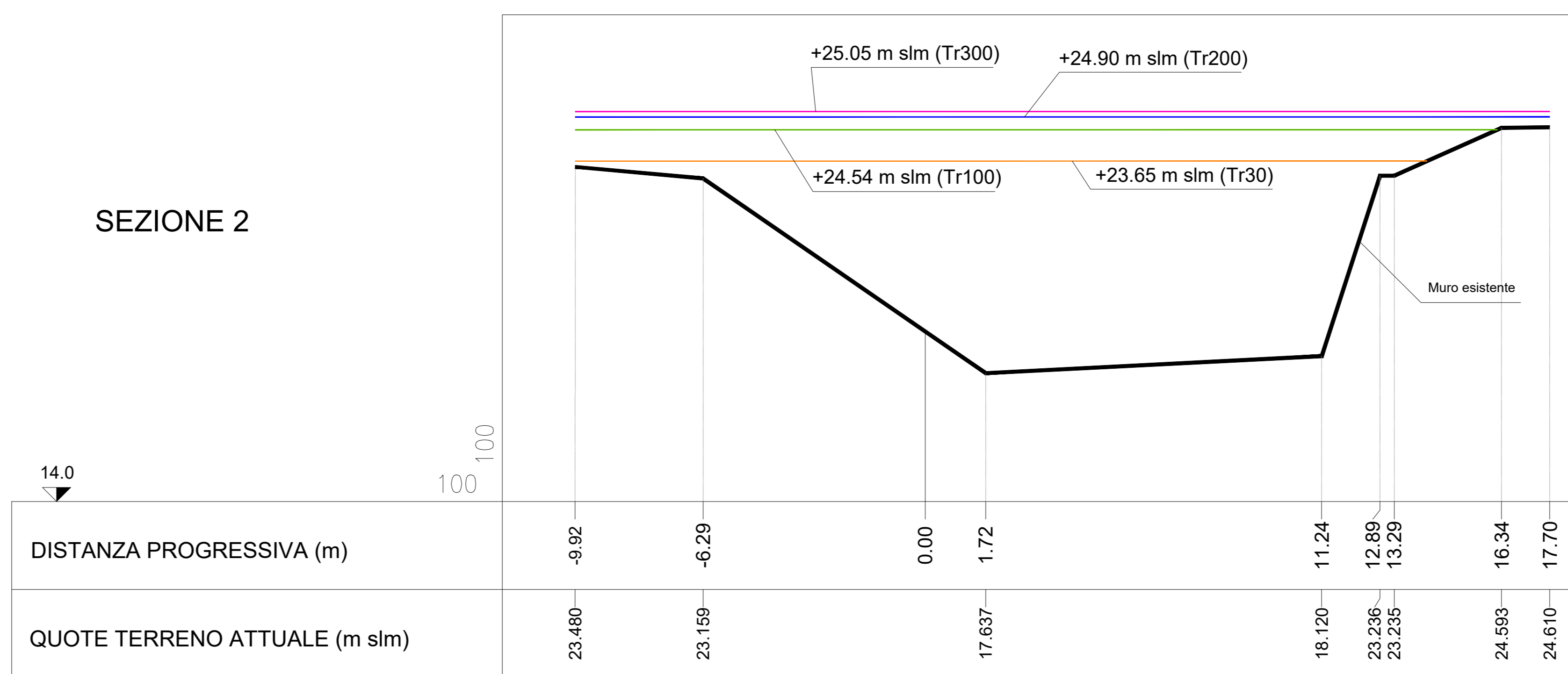


Sezioni significative con livelli idrici (scala 1:100)

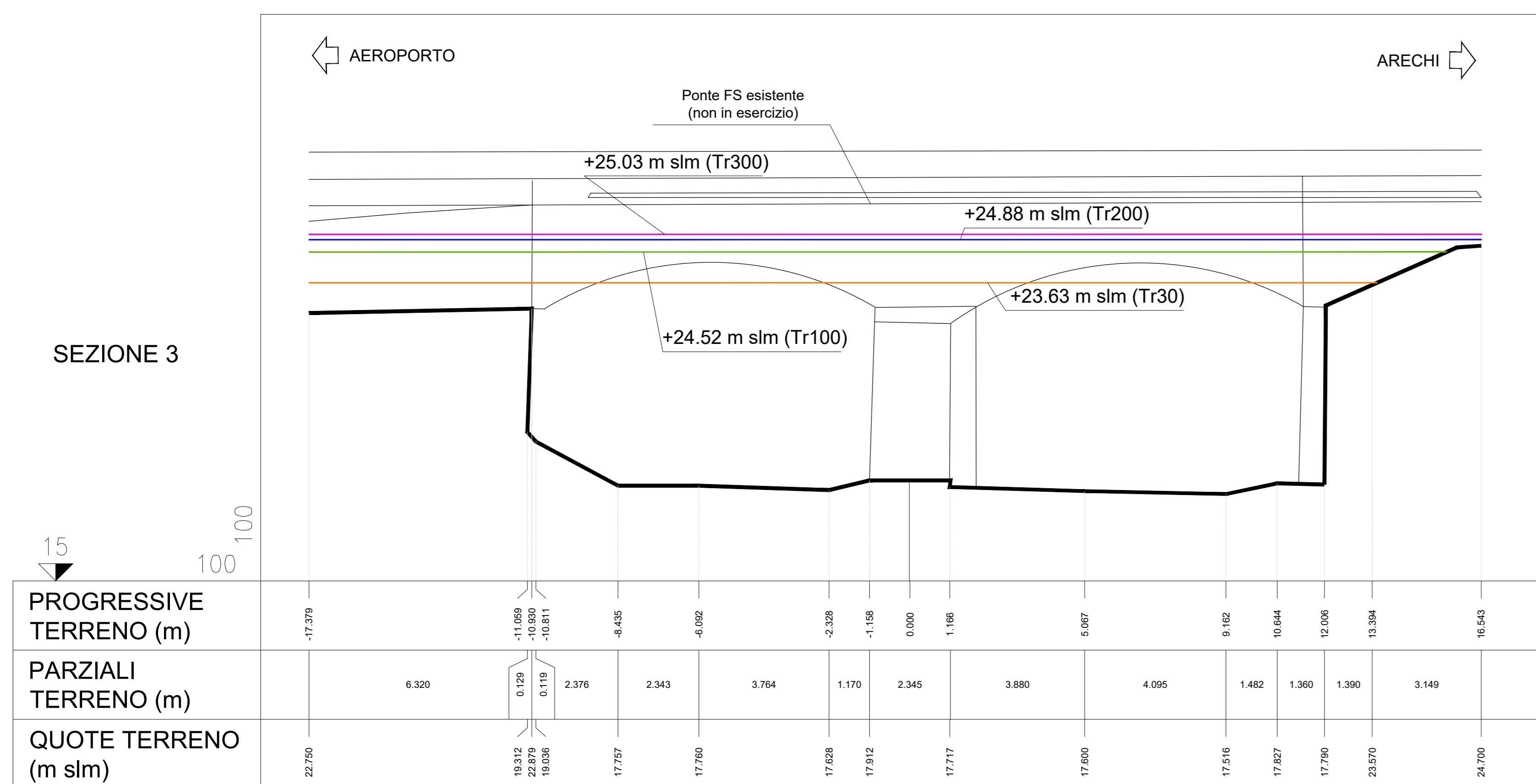
SEZIONE 1



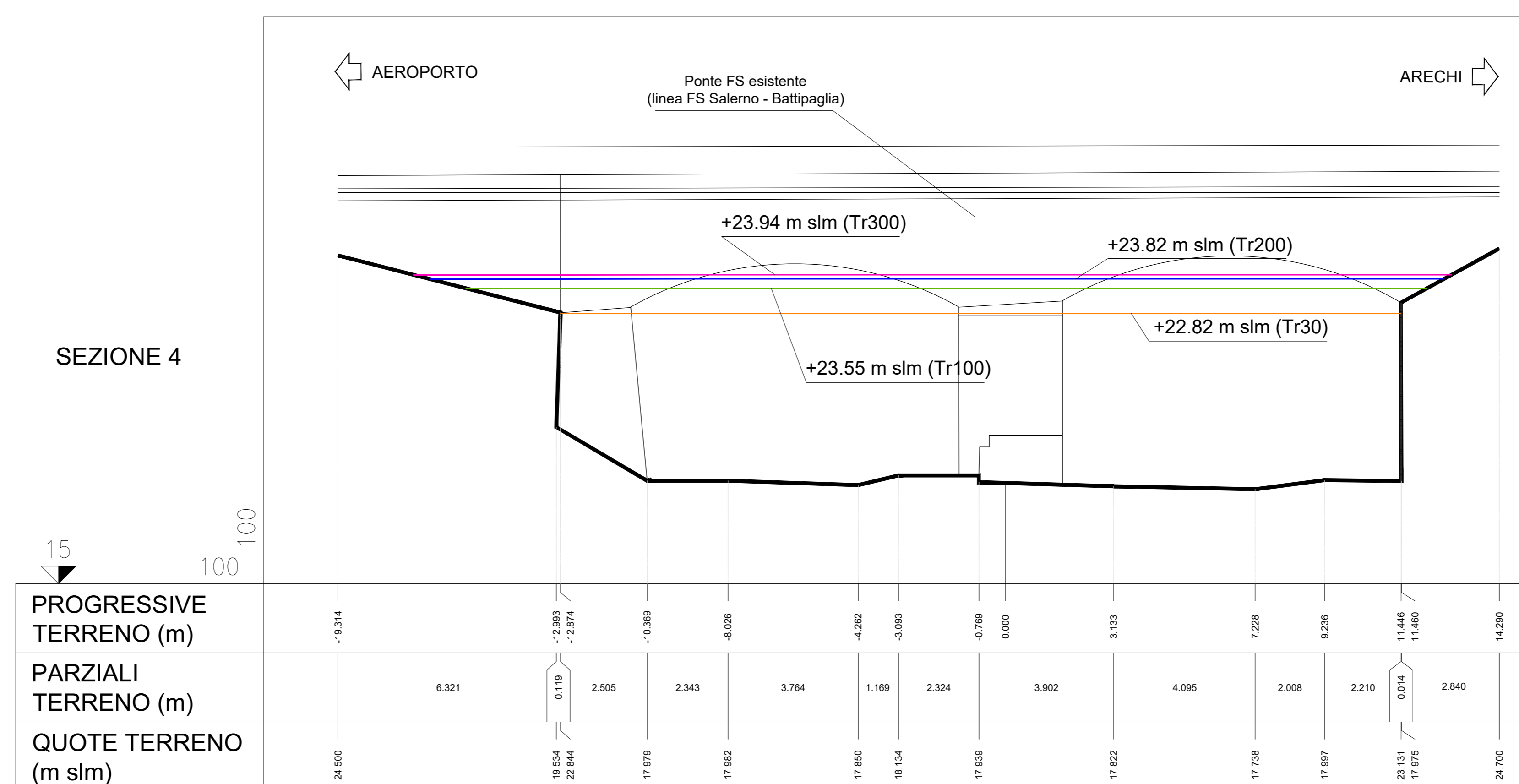
SEZIONE 2



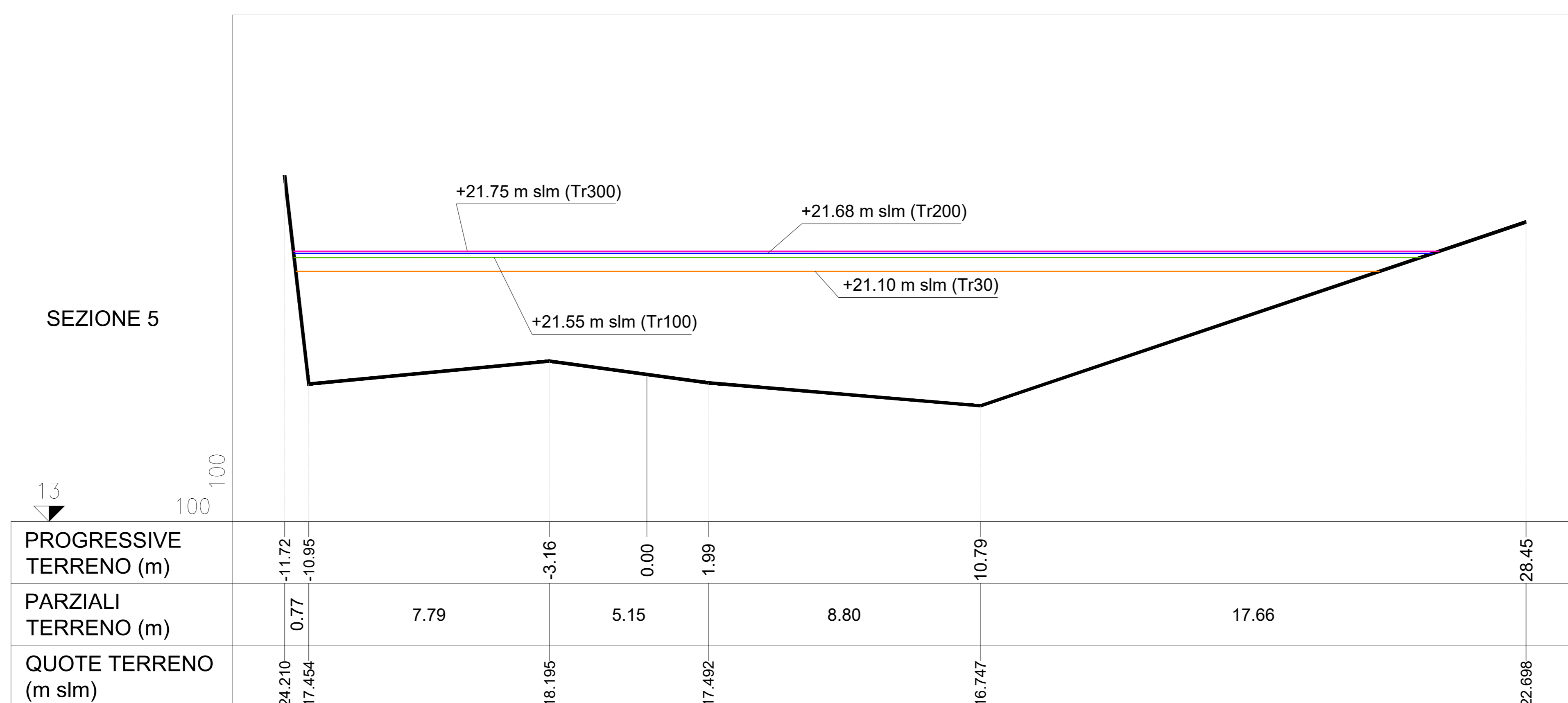
SEZIONE 3



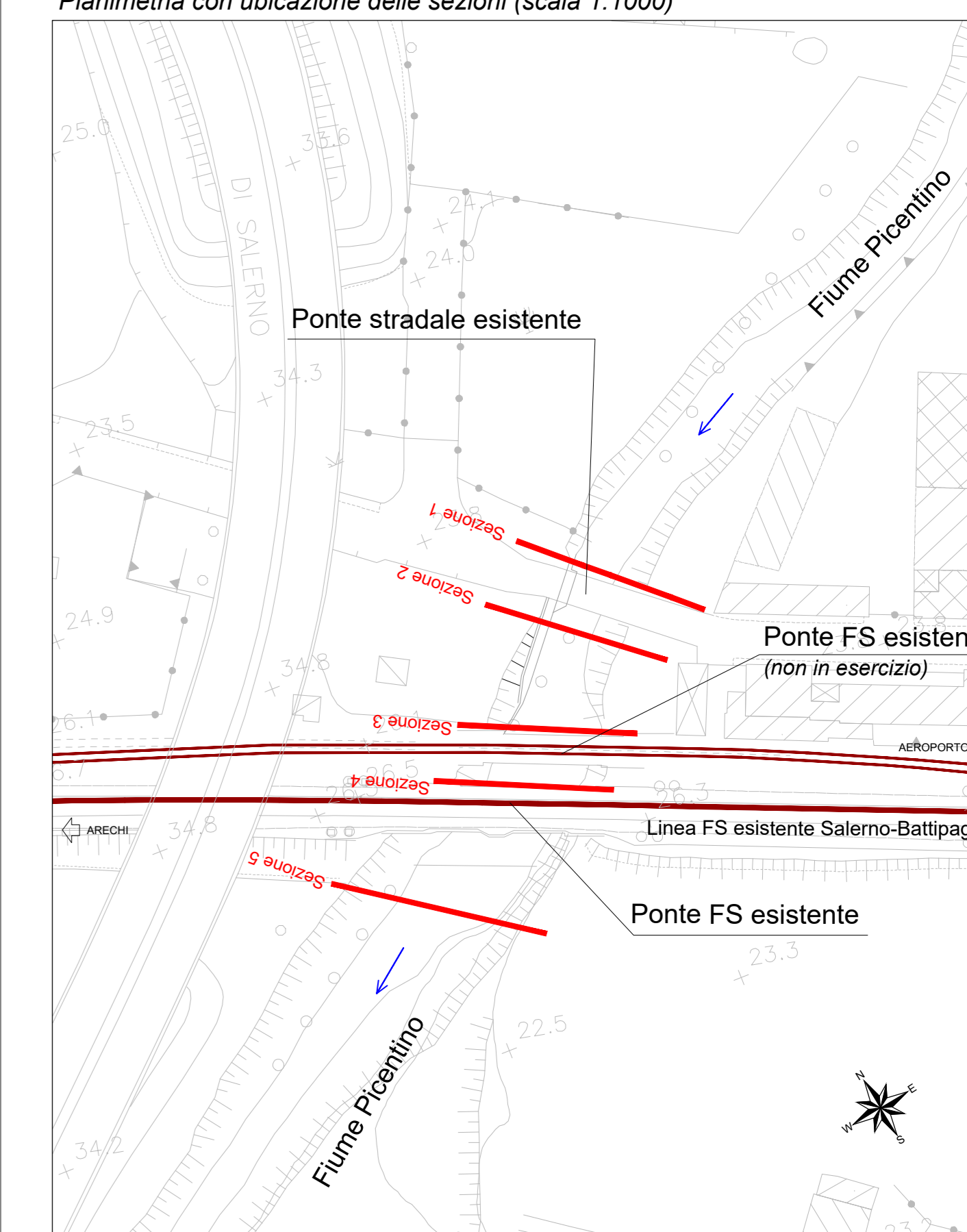
SEZIONE 4



SEZIONE 5



Planimetria con ubicazione delle sezioni (scala 1:1000)



LEGENDA

- Linea FS Salerno - Battipaglia
- Traccia sezioni

COMMITTENTE: **RFI** RETE FERROVIARIA ITALIANA GRUPPO FERROVIE DELLO STATO ITALIANE

PROGETTAZIONE: **ITALFERR** GRUPPO FERROVIE DELLO STATO ITALIANE

U.O. OPERE CIVILI E GESTIONE DELLE VARIANTI

PROGETTO DEFINITIVO

LINEA SALERNO - PONTECAGNANO AEROPORTO
COMPLETAMENTO METROPOLITANA DI SALERNO
TRATTA ARECHI - PONTECAGNANO AEROPORTO
IDROLOGIA E IDRAULICA

Sezioni significative con livelli idrici (Modello 2D) - Fiume Picentino
 Ante operam

SCALA: varie

COMMESSA	LOTTO	FASE	ENTE	TIPO DOC.	OPERA/DISCIPLINA	PROGR.	REV.
NN1X	00	D	09	WZ	I D 0 0 0 2	0 0 3	A

Rev.	Descrizione	Redatto	Data	Verificato	Data	Approvato	Data	Autorizzato Data
A	Emissione esecutiva	C. Caspi	Set. 2020	M. D'Alfonso	Set. 2020		Set. 2020	

File: n. Elab.