











LEGENDA

-  SABBIA
-  SABBIA PELITICA
-  PELITE MOLTO SABBIOSA
-  PELITE SABBIOSA
-  PELITE
-  CONDOTTA (TRACCIATO INDICATIVO)
-  PREVISTA UBICAZIONE PIATTAFORMA ANNAMARIA "A"
-  PREVISTA UBICAZIONE PIATTAFORMA ANNAMARIA "B"
-  PIATTAFORMA ESISTENTE BRENDIA
-  PIATTAFORMA ESISTENTE IKA "A"

RIFERIMENTI

ANTONIO STEFANON, (1984) SEDIMENTOLOGIA DEL MARE ADRIATICO: RAPPORTI TRA EROSIONE E SEDIMENTAZIONE OLOCENICA

NAUTICARD, No. 1027.2 PORTO CIVITANOVA - CERVIA (SCALA 1:250.000)

SCALA

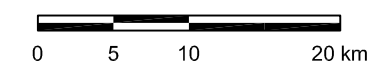


TAVOLA 4.1

SINTESI NON TECNICA
STUDIO DI IMPATTO
AMBIENTALE
PROGETTO DI COLTIVAZIONE
CAMPO ANNAMARIA

DISTRIBUZIONE SUPERFICIALE
DEI SEDIMENTI OLOCENICI