

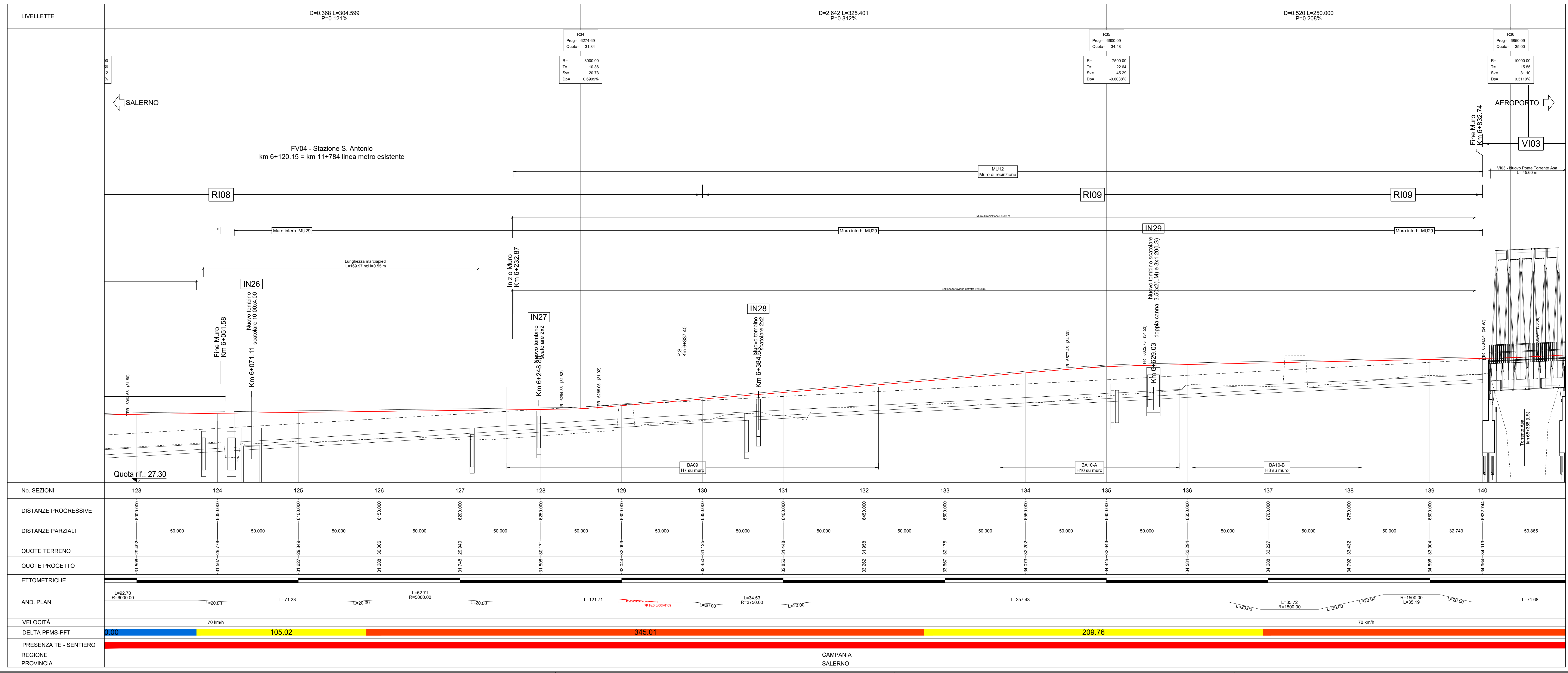
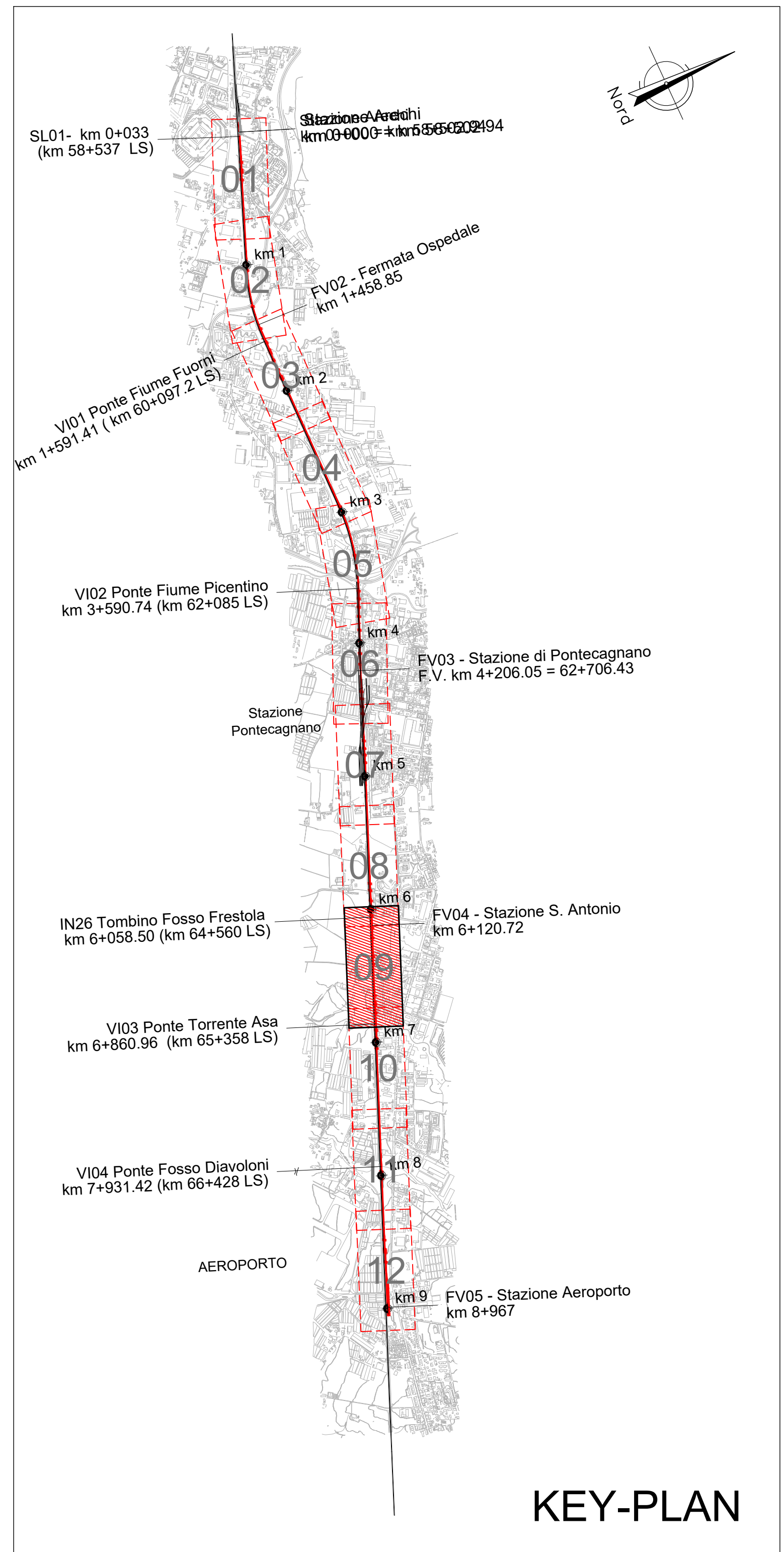
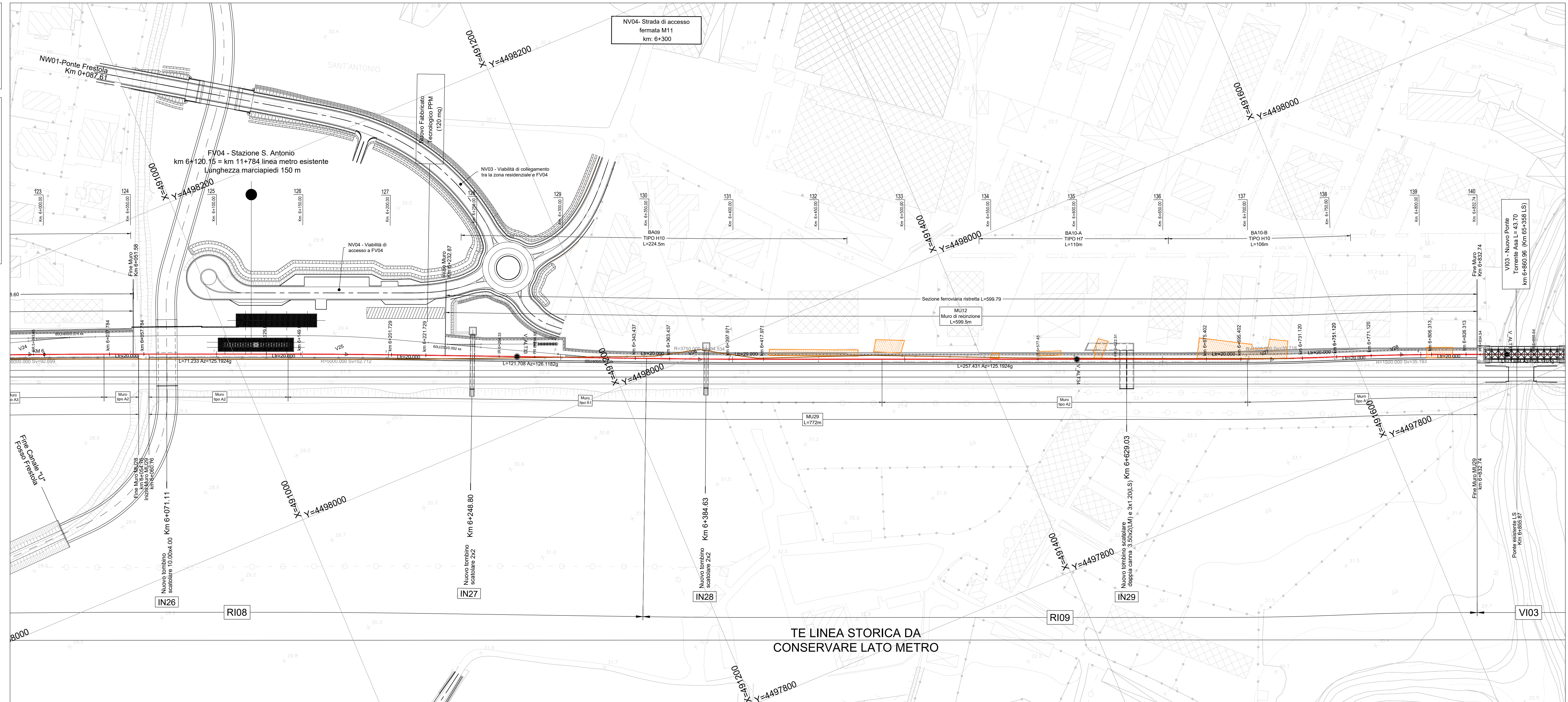
**VERTICI ALTIMETRICI**

VI 1/3	VI 2/3	VI 3/3	VI 4/3	VI 5/3
Al. 10.000	Al. 10.000	Al. 10.000	Al. 10.000	Al. 10.000
...	...	...	...	...

**VERTICI PLANIMETRICI**

VI 1/3	VI 2/3	VI 3/3	VI 4/3	VI 5/3
Al. 10.000	Al. 10.000	Al. 10.000	Al. 10.000	Al. 10.000
...	...	...	...	...



**LEGENDA**

Categorie basate su distanza planimetrica tra l'asse della linea Metro Salerno e quello della linea storica (PRESENZA TE-SENTIERO)

CATEGORIA A (L=0-100m)	CATEGORIA L (L=100-200m)
CATEGORIA B (L=100-200m)	CATEGORIA E (L=200-300m)
CATEGORIA C (L=200-300m)	CATEGORIA D (L=300-400m)
CATEGORIA D (L=300-400m)	CATEGORIA F (L=400-500m)
CATEGORIA E (L=400-500m)	CATEGORIA G (L=500-600m)
CATEGORIA F (L=500-600m)	CATEGORIA H (L=600-700m)
CATEGORIA G (L=600-700m)	CATEGORIA I (L=700-800m)
CATEGORIA H (L=700-800m)	CATEGORIA J (L=800-900m)
CATEGORIA I (L=800-900m)	CATEGORIA K (L=900-1000m)

**Legenda demolizioni**

ASSE DI PROGETTO	OPERE DA DEMOLIRE	BINARI DA DEMOLIRE
EDIFICI DA DEMOLIRE	PAVIMENTAZIONE DA DEMOLIRE	MURI ESISTENTI DA DEMOLIRE

**COMMITTENTE:** RFI - RETE FERROVIARIA ITALIANA - GRUPPO FERROVIE DELLO STATO ITALIANO

**PROGETTAZIONE:** ITALFERR - GRUPPO FERROVIE DELLO STATO ITALIANO

**U.O. INFRASTRUTTURE SUD**

**PROGETTO DEFINITIVO**

**LINEA SALERNO - PONTECAGNANO AEROPORTO**  
**COMPLETAMENTO METROPOLITANA DI SALERNO**  
**TRATTA ARECHI - PONTECAGNANO AEROPORTO**

INFRASTRUTTURA  
 Elaborati Generali  
 Planoprofilo generale di progetto - Tav. 9

SCALA: 1:1000

COMMESSA LOTTO FASE ENTE TIPO DOC. OPERA/DISCIPLINA PRGRM. REV.

Rev.	Descrizione	Redatto	Data	Verificato	Data	Approvato	Data	Autorizzato	Data
A	Emissione Esecutiva	F. Duranti	04/03/20	G. Marone	04/03/20	M. Di Stefano	04/03/20	G. Marone	04/03/20
B	Emissione Esecutiva	F. Duranti	04/03/20	G. Marone	04/03/20	M. Di Stefano	04/03/20	G. Marone	04/03/20
C	Emissione Esecutiva	F. Duranti	04/03/20	G. Marone	04/03/20	M. Di Stefano	04/03/20	G. Marone	04/03/20

NN1X.0.0.D.78.P7.FI.00.0.0.009.C