

PLANIMETRIA DI TRACCIAMENTO
SCALA 1:500

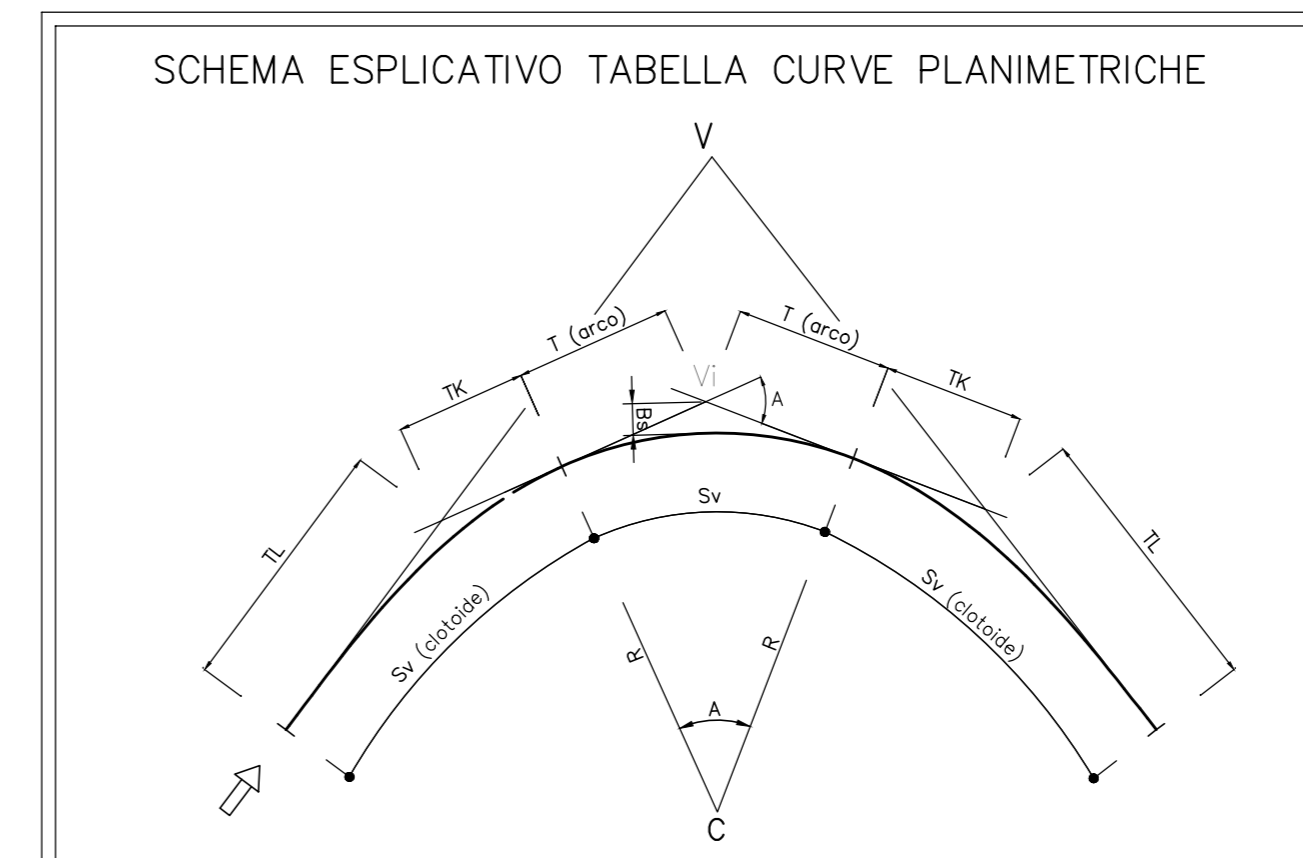
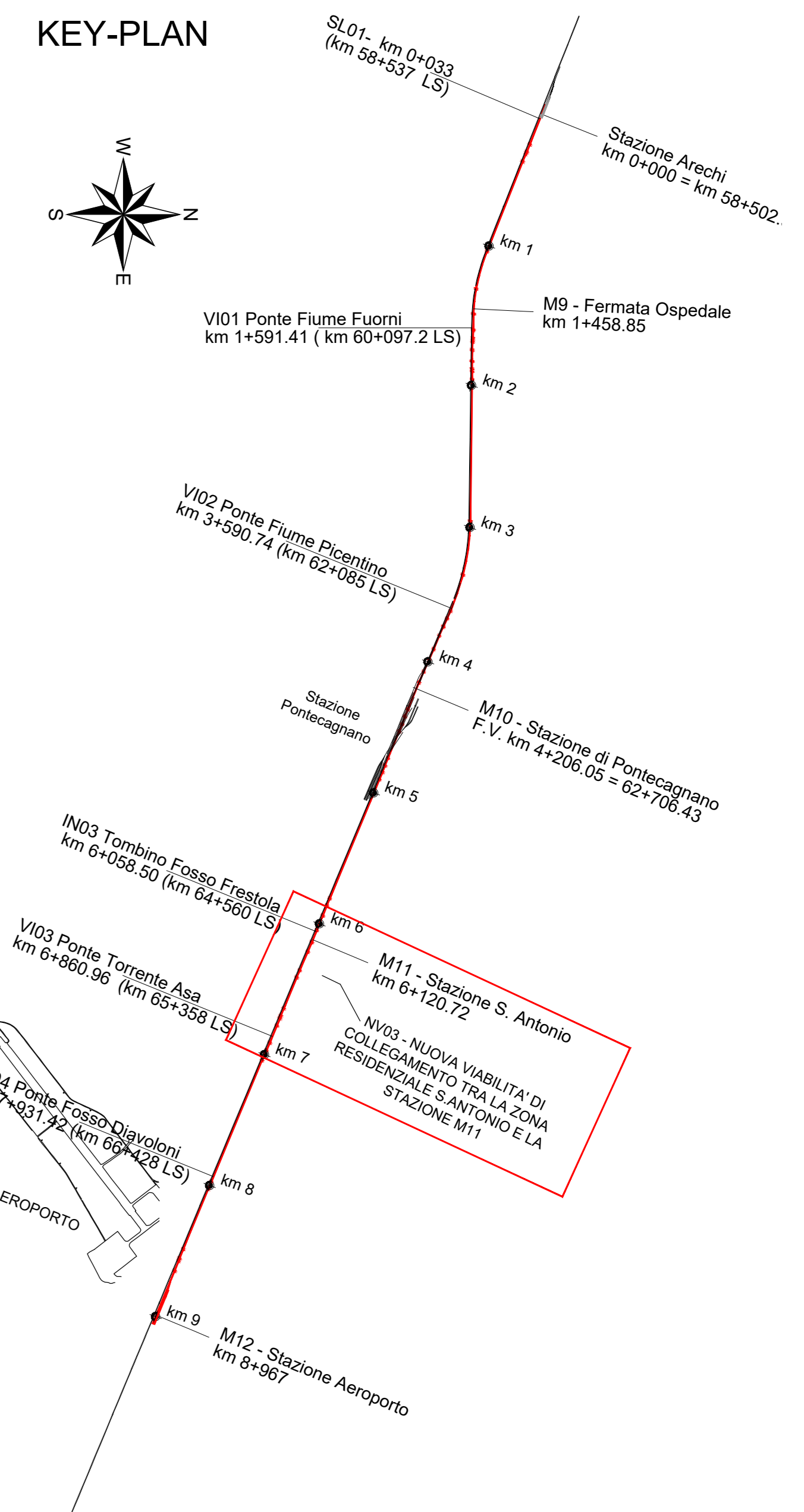
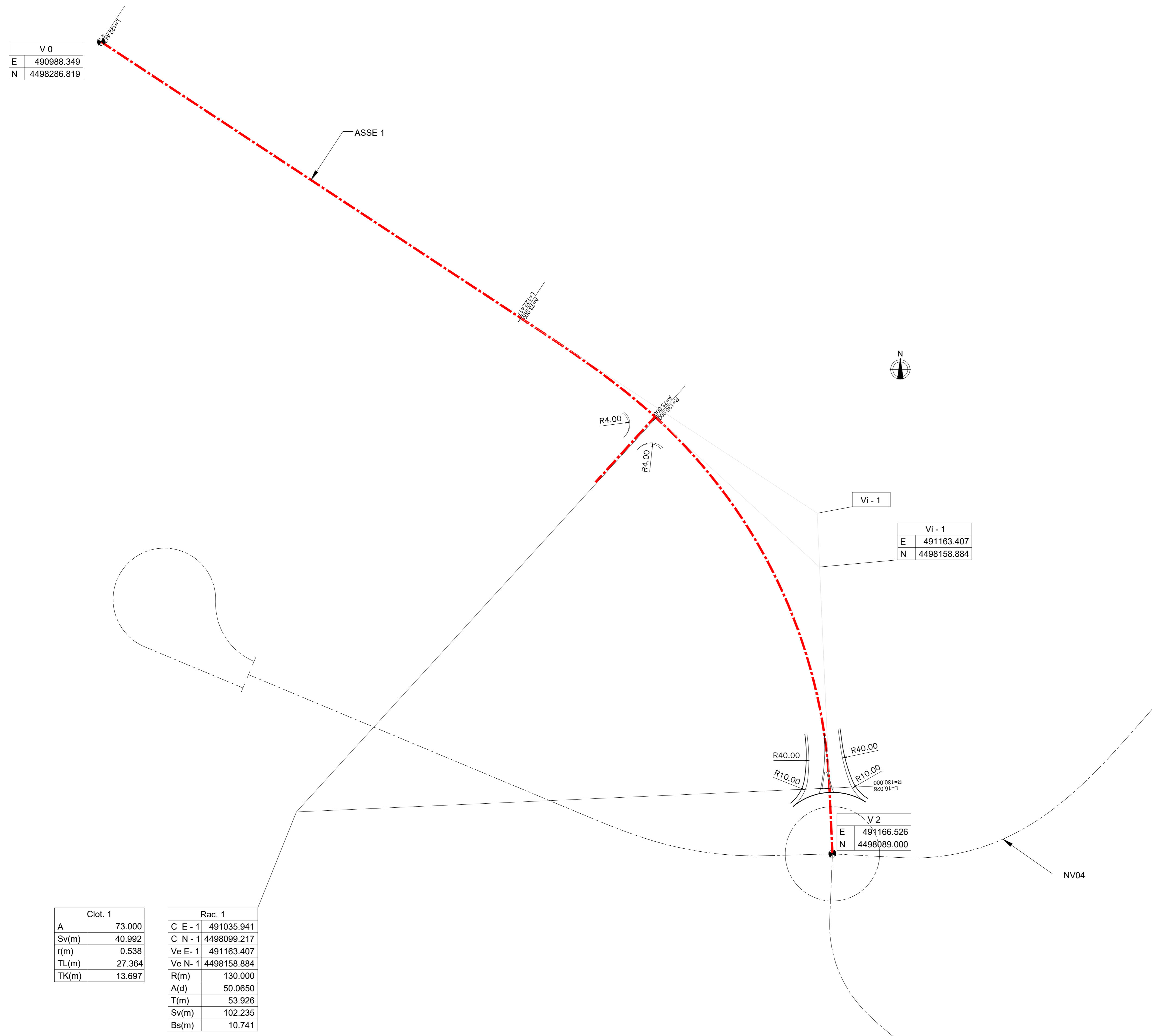
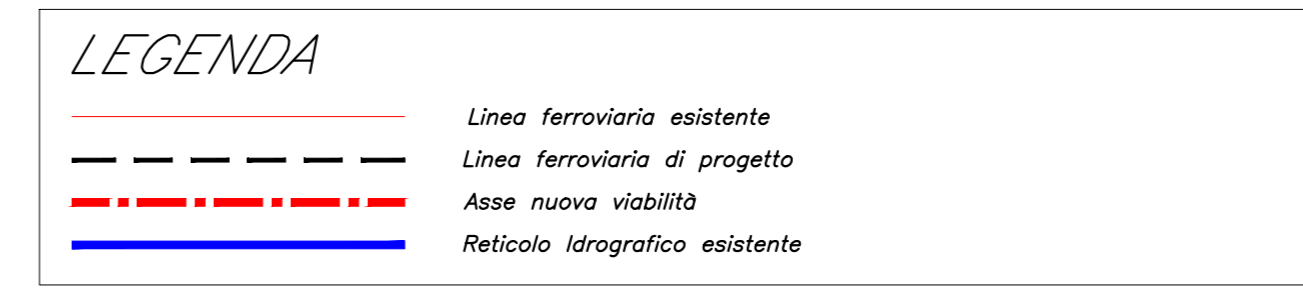


TABELLA CURVE	TABELLA CLOTIDI
C = CENTRO CURVA	A = PARAMETRO DELLA CLOTOIDE
V = VERTICE ESTERNO	Sv = LUNGHEZZA DELLA CLOTOIDE
R = RAGGIO DI CURVATURA	r = SCOSTAMENTO DELLA CURVA
A = ANGOLO CURVA	TL = TANGENTE LUNGA
T = TANGENTE	Tk = TANGENTE CORTA
Sv = SVILUPPO SETTORE CIRCOLARE	
Bs = FRECCA	



COMMITTENTE: **RFI** RETE FERROVIARIA ITALIANA GRUPPO FERROVIE DELLO STATO ITALIANE

PROGETTAZIONE: **ITALFERR** GRUPPO FERROVIE DELLO STATO ITALIANE

U.O. INFRASTRUTTURE SUD

PROGETTO DEFINITIVO

LINEA SALERNO - PONTECAGNANO AEROPORTO

COMPLETAMENTO METROPOLITANA DI SALERNO

TRATTA ARECHI - PONTECAGNANO AEROPORTO

NUOVA VIABILITA'

NV03 - NUOVA VIABILITA' DI COLLEGAMENTO TRA LA ZONA RESIDENZIALE S. ANTONIO E LA STAZIONE M11

Planimetria di progetto con dati di tracciamento

SCALA: 1:500

COMMESSA	LOTTO	FASE	ENTE	TIPO DOC.	OPERA/DISCIPLINA	PROGR.	REV.
NN1X	00	D	78	P8	NV0300	002	C

Rev.	Descrizione	Redatto	Data	Verificato	Data	Approvato	Data	Autorizzato Data
A	Emissione Esecutiva	A.Piselli	Set 2020	I.Merlo	Set 2020	M.D'Amico	Set 2020	01/Nov/2021
B	Emissione Esecutiva	A.Piselli	08/2020	I.Merlo	08/2020	M.D'Amico	08/2020	01/Nov/2021
C	Emissione Esecutiva	A.Piselli	Gen 2021	I.Merlo	Gen 2021	M.D'Amico	Gen 2021	01/Nov/2021

File: NN1X.0.0.D.78.P8.NV.03.0.0.002.C.DWG n. Etab.: _____