

PLANIMETRIA DI TRACCIAMENTO
SCALA 1:500

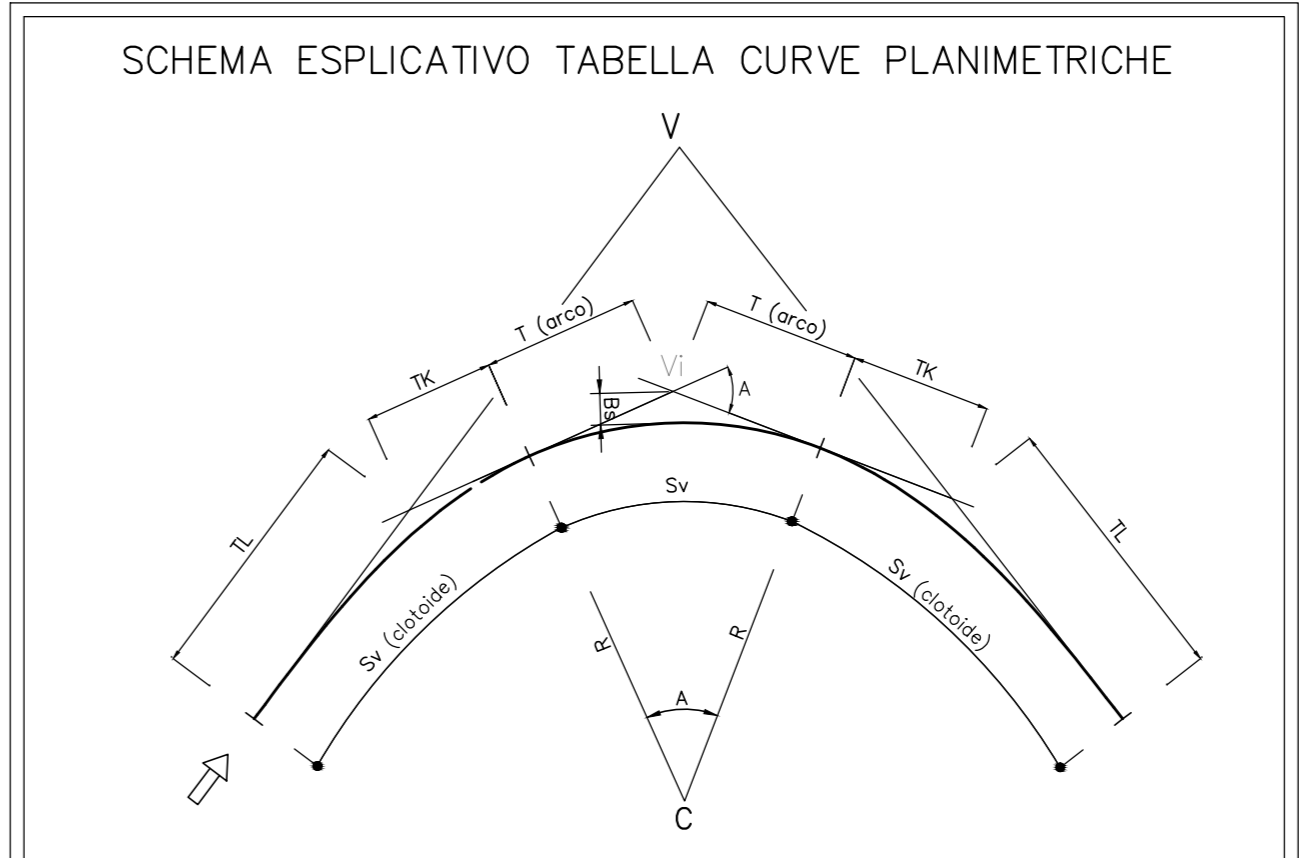
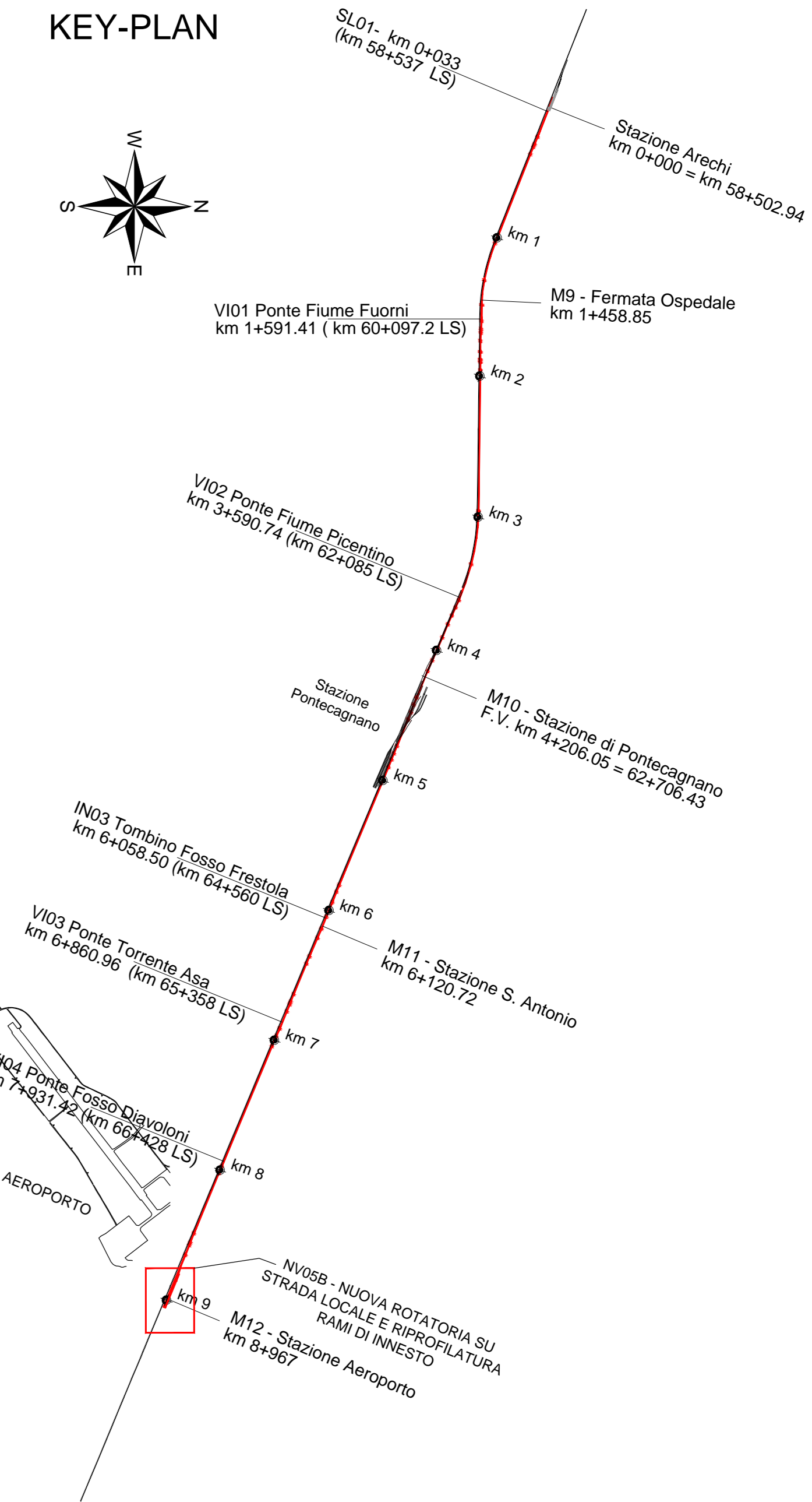
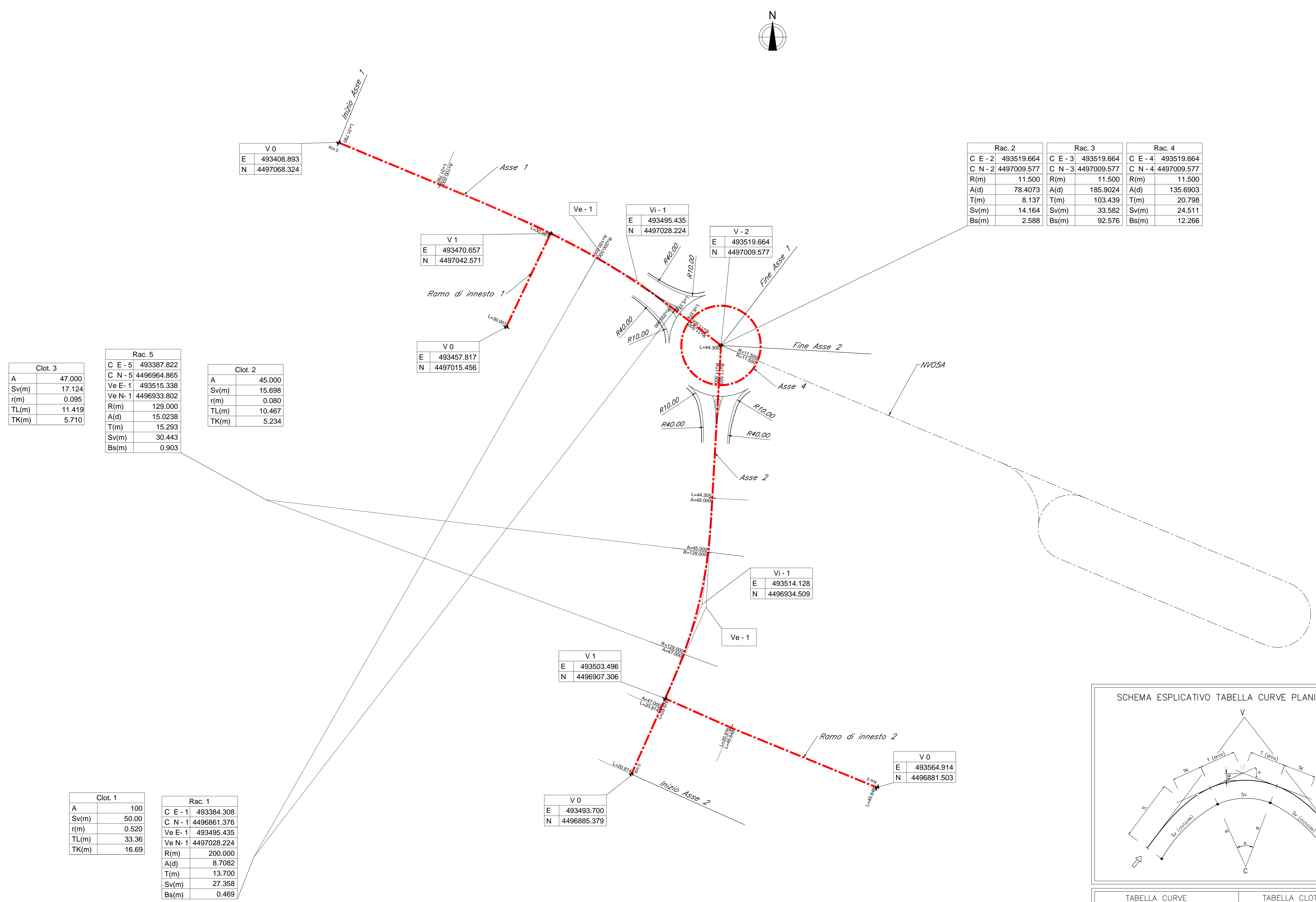
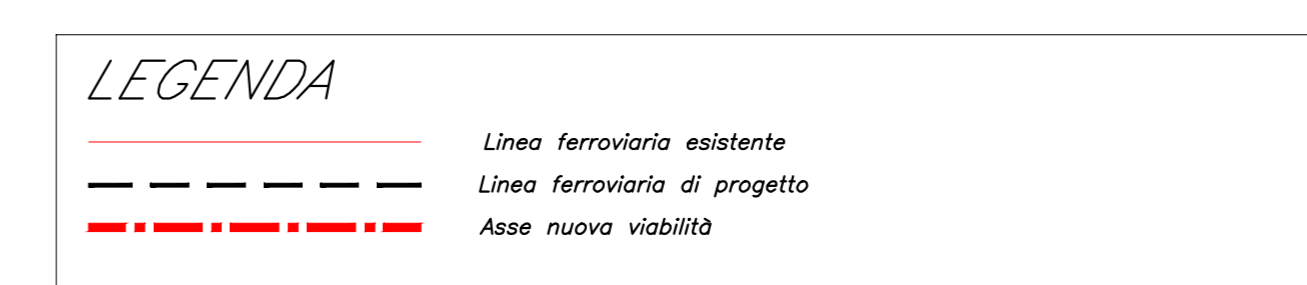


TABELLA CURVE		TABELLA CLOTOIDI	
C = CENTRO CURVA	V = VERTICE ESTERNO	A = PARAMETRO DELLA CLOTOIDE	Sv = LUNGHEZZA DELLA CLOTOIDE
R = RAGGIO DI CURVATURA	A = ANGOLO CURVA	r = SCOSTAMENTO DELLA CURVA	TL = TANGENTE LUNGA
T = TANGENTE	Sv = SVILUPPO SETTORE CIRCOLARE	TK = TANGENTE CORTA	
Bs = FRECCIA			



COMMITTENTE: **RFI** RETE FERROVIARIA ITALIANA GRUPPO FERROVIE DELLO STATO ITALIANO

PROGETTAZIONE: **ITALFERR** GRUPPO FERROVIE DELLO STATO ITALIANO

U.O. INFRASTRUTTURE SUD

PROGETTO DEFINITIVO

LINEA SALERNO - PONTECAGNANO AEROPORTO

COMPLETAMENTO METROPOLITANA DI SALERNO

TRATTA ARECHI - PONTECAGNANO AEROPORTO

NUOVA VIABILITA'

NV05B - NUOVA ROTATORIA SU STRADA LOCALE E RIPROFILATURA RAMI DI INNESTO

Planimetria di tracciamento

SCALA: 1:500

Rev.	Descrizione	Redatto	Data	Verificato	Data	Approvato	Data	Autorizzato	Data
A	Emissione Esecutiva	A. Pavesi	06/2020	M. Di Marco	06/2020	M. Di Marco	06/2020		07/2021
B	Emissione Esecutiva	A. Pavesi	06/2020	M. Di Marco	06/2020	M. Di Marco	06/2020		07/2021
C	Emissione Esecutiva	A. Pavesi	06/2021	M. Di Marco	06/2021	M. Di Marco	06/2021		07/2021

File: NN1X.0.0.D.78.P8.NV.05.B.0.002.C.DWG n. Etab.: