

PLANIMETRIA DI TRACCIAMENTO  
SCALA 1:500

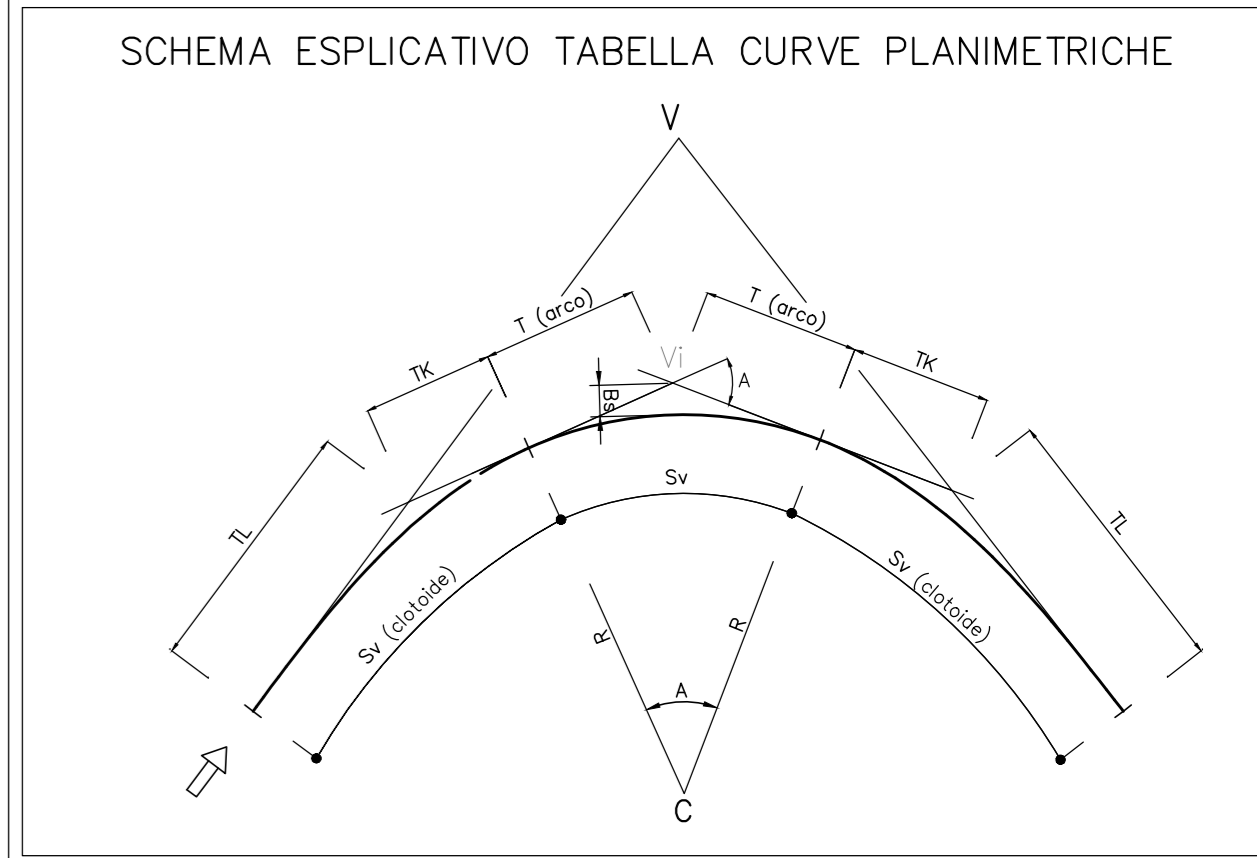
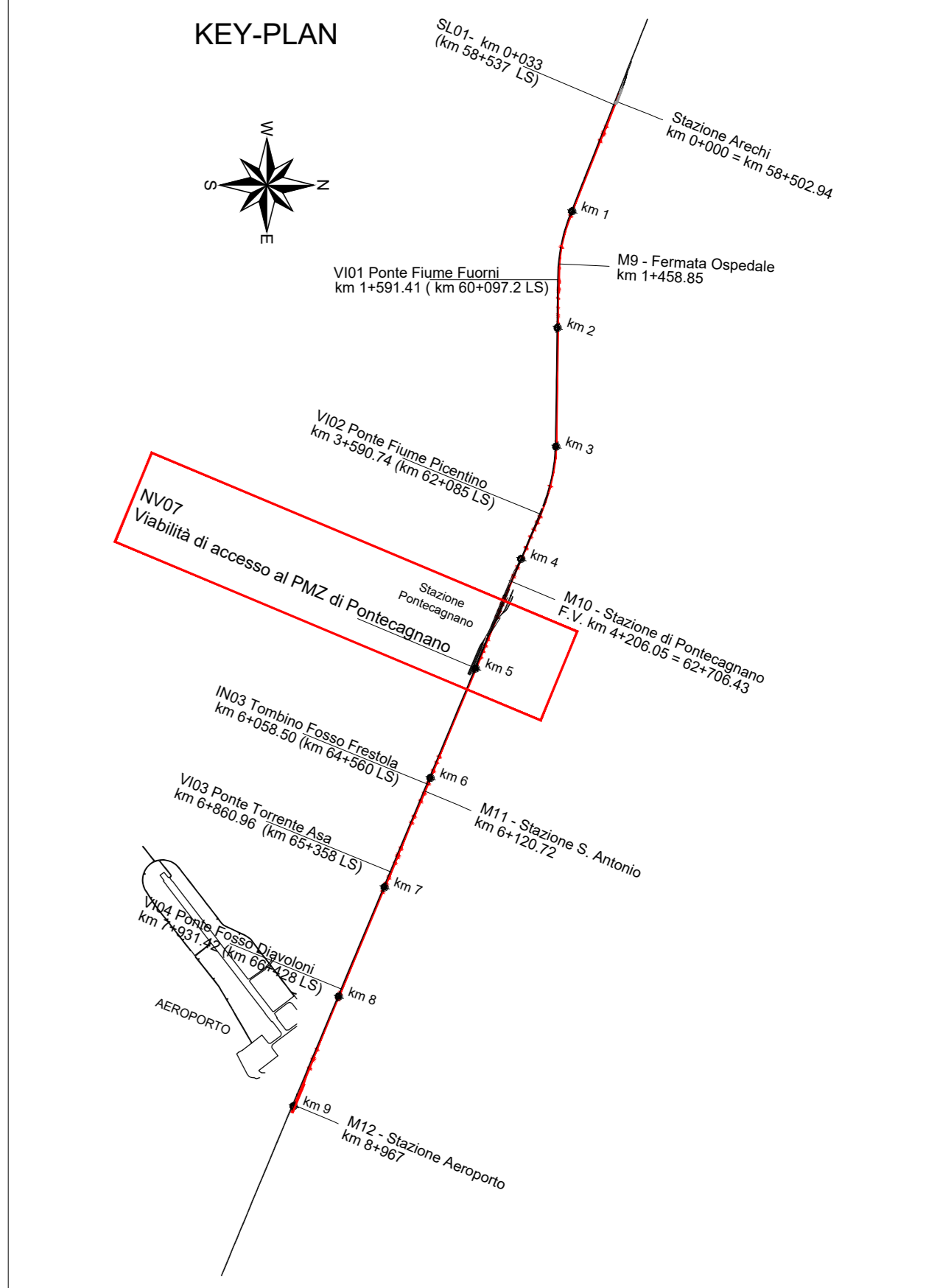
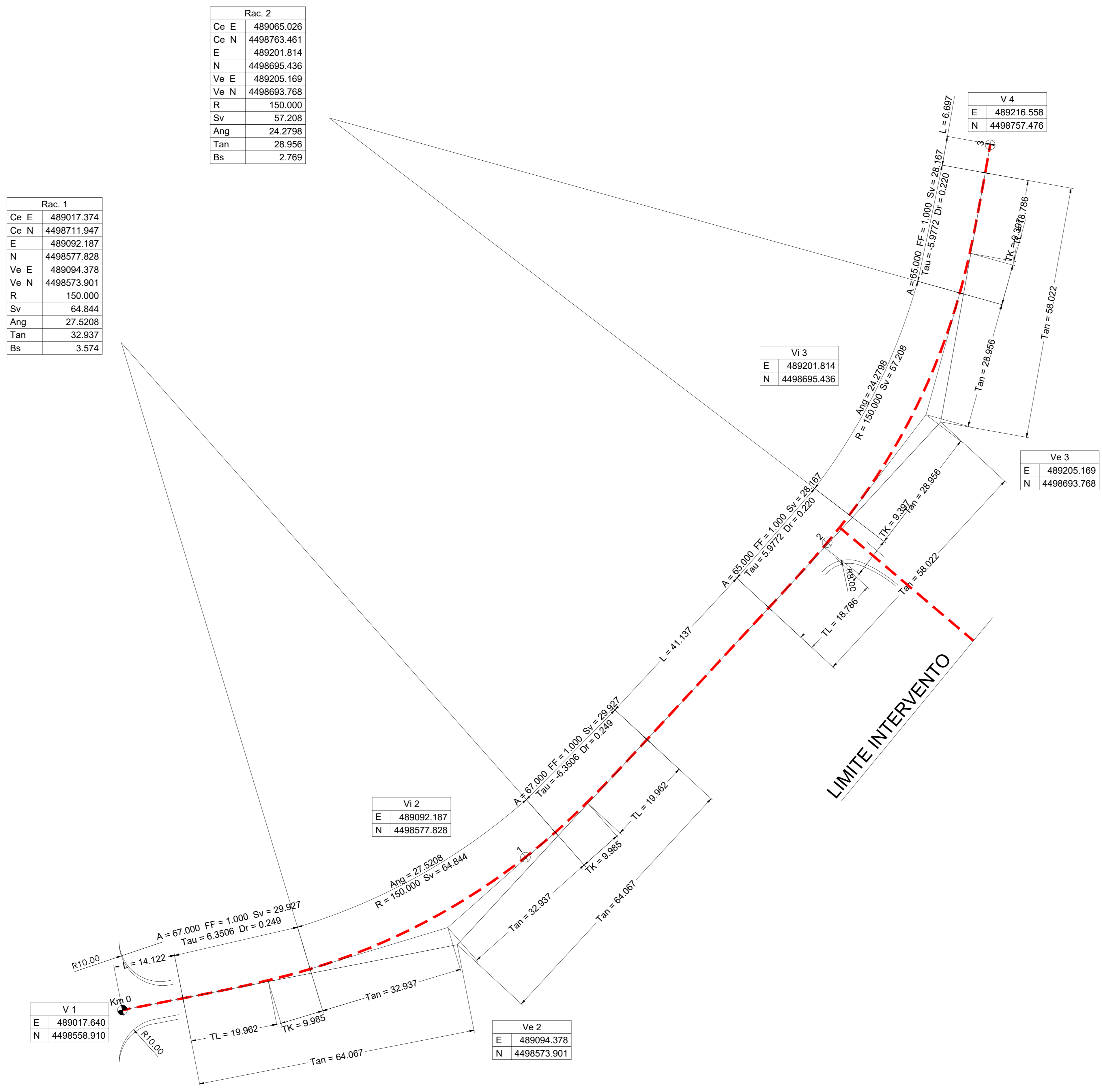
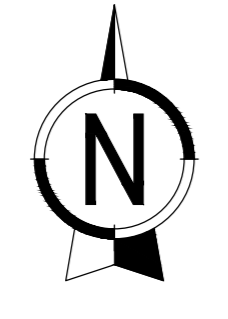


TABELLA CURVE	TABELLA CLOTOIDI
C = CENTRO CURVA	A = PARAMETRO DELLA CLOTOIDE
V = VERTICE ESTERNO	Sv = LUNGHEZZA DELLA CLOTOIDE
R = RAGGIO DI CURVATURA	F = SCOSTAMENTO DELLA CURVA
A = ANGOLO CURVA	TL = TANGENTE LUNGA
T = TANGENTE	TK = TANGENTE CORTA
Sv = SVILUPPO SETTORE CIRCOLARE	
Bs = FRECCIA	

LEGENDA

--- Asse nuova viabilità

COMMITTENTE:

PROGETTAZIONE:

PROGETTO DEFINITIVO

**LINEA SALERNO - PONTECAGNANO AEROPORTO**  
**COMPLETAMENTO METROPOLITANA DI SALERNO**  
**TRATTA ARECHI - PONTECAGNANO AEROPORTO**

NV07 - Viabilità di accesso al PMZ di Pontecagnano  
Planimetria di tracciamento

SCALA: 1:500

Rev.	Descrizione	Redatto	Data	Verificato	Data	Approvato	Data	Autorizzato Data
A	Emissione esecutiva	A. Pirelli	Feb 2021	M. D'Amico	Feb 2021	M. D'Amico	Feb 2021	Feb 2021

File: NN1X.0.0.D.78.P8.NV.07.0.0.001.A.DWG n. Elab.: