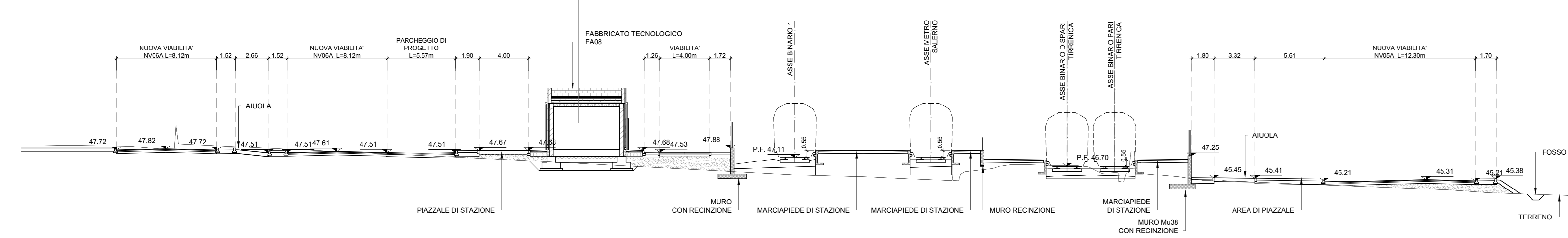


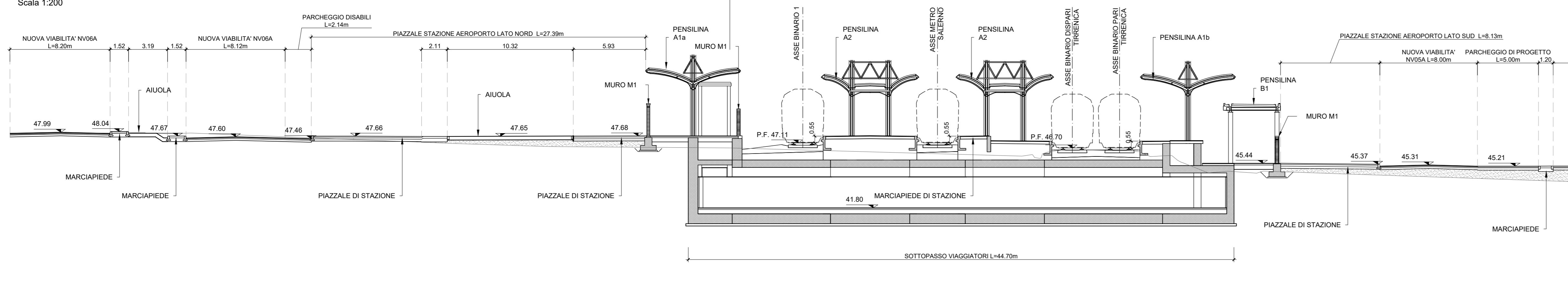
KEY-PLAN

V [m <sup>3</sup> ]	2698.2	Rinterro
V [m <sup>3</sup> ]	2248.5	Scotico
V [m <sup>3</sup> ]	2248.5	Bonifica

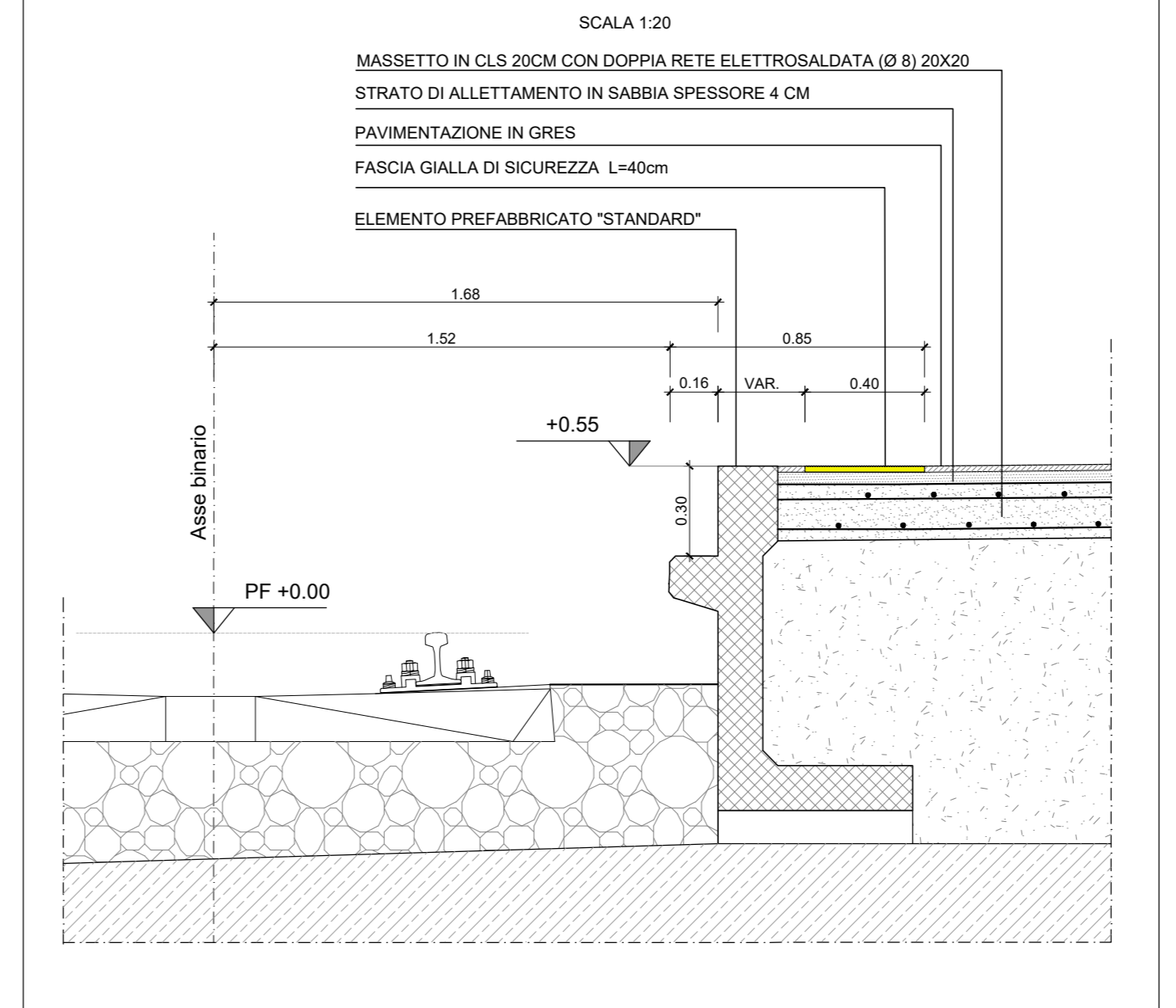
SEZIONE 1-1  
Scala 1:200



SEZIONE 2-2  
Scala 1:200



SEZIONE TIPO POST OPERAM  
MARCIAPIEDE H. 55



COMMITTENTE:

PROGETTAZIONE:

**U.O. INFRASTRUTTURE SUD**  
**PROGETTO DEFINITIVO**  
**LINEA SALERNO - PONTECAGNANO AEROPORTO**  
**COMPLETAMENTO METROPOLITANA DI SALERNO**  
**TRATTA ARECHI - PONTECAGNANO AEROPORTO**  
FABBRICATI VIAGGIATORI  
Fermata Pontecagnano Aeroporto - Sistemazioni esterne lato nord  
Planimetria e sezioni piazzale

SCALA:  
1:200

Rev.	Descrizione	Redatto	Data	Verificato	Data	Approvato	Data	Autorizzato Data
A	Emissione Esecutiva	F. Duranti	08/2020	G. Renna	08/2020	M. Di Stefano	08/2020	08/2020
B	Emissione Esecutiva	F. Duranti	08/2020	G. Renna	08/2020	M. Di Stefano	08/2020	08/2020

NN1X.0.0.D.78.P9.FV.05.0.B.001.B n. Elab.: